






Réalisation : DREAL NA/MICAT le 26/09/2019

 Barrages soumis à un PPI

Répartition des ouvrages par classe *

-  A
-  B
-  C

 Communes concernées par un risque de rupture de barrage

Fonds cartographiques : ©IGN - Admin Express® octobre 2018
Source(s) donnée(s) : DREAL NA - décembre 2018



Liberté • Égalité • Fraternité
RÉPUBLIQUE FRANÇAISE

PRÉFÈTE
DE LA RÉGION
NOUVELLE-AQUITAINE