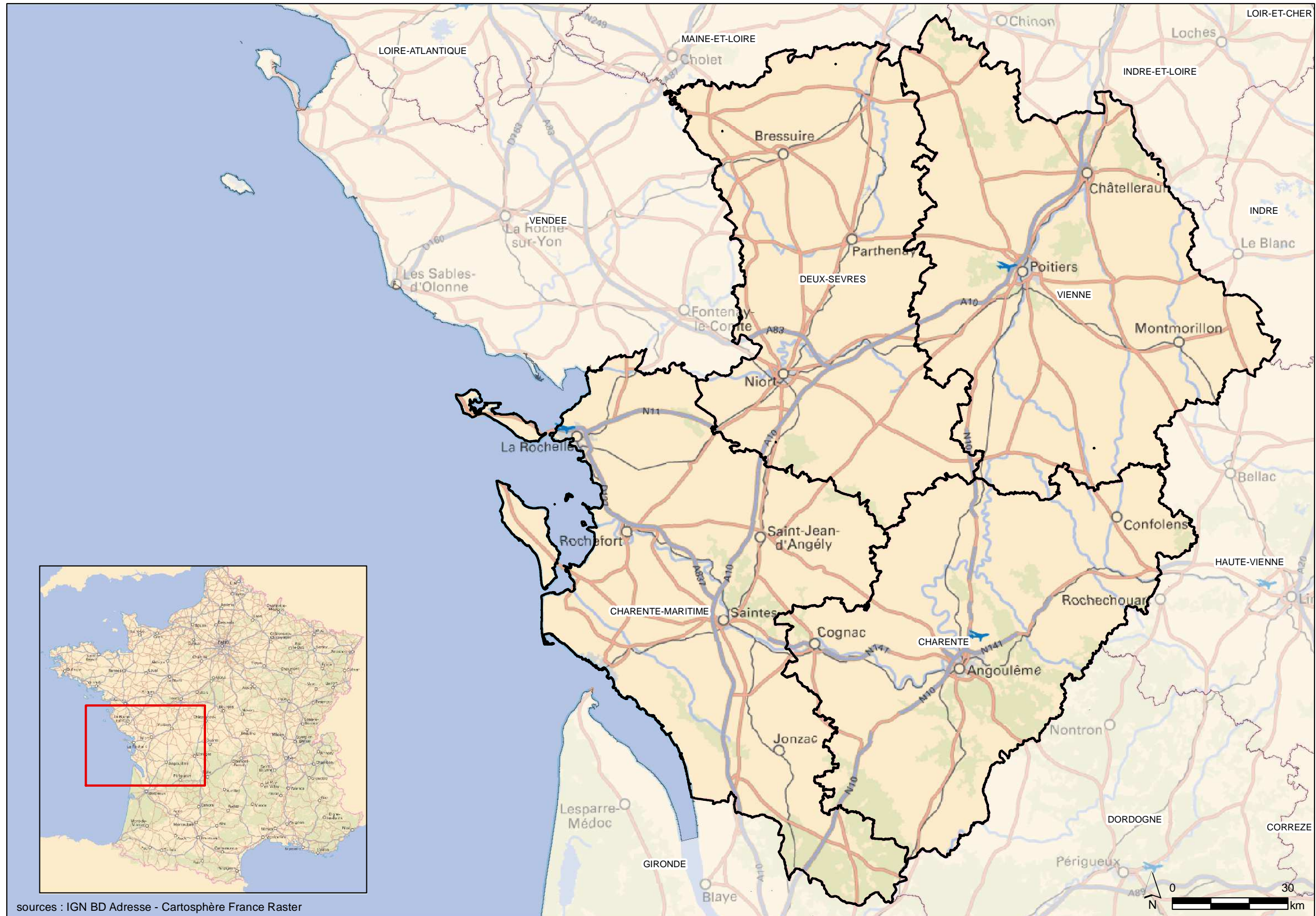


Atlas de
l'évaluation environnementale du
schéma régional de raccordement du réseau de transport d'électricité aux énergies renouvelables
(S3REnR)
de Poitou-Charentes.

Liste des cartes

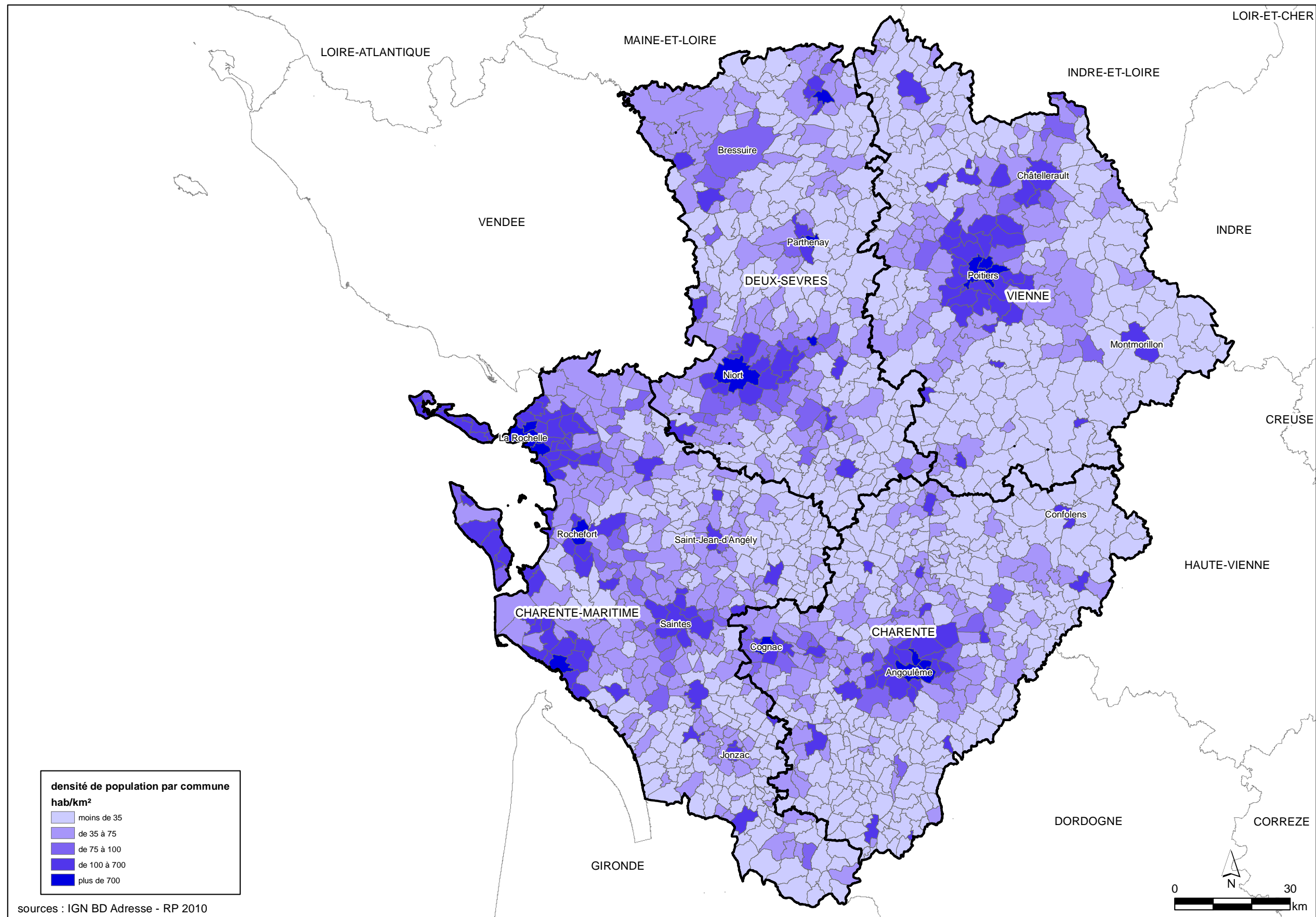
Carte 1 : situation de la région Poitou-Charentes	- 3 -
Carte 2 : densité de population par commune en région Poitou-Charentes	- 4 -
Carte 3 : occupation des sols en Poitou-Charentes	- 5 -
Carte 4 : forêts et milieux semi-naturels en Poitou-Charentes	- 6 -
Carte 5 : espaces agricoles en Poitou-Charentes	- 7 -
Carte 6 : géologie de la région Poitou-Charentes.....	- 8 -
Carte 7 : relief en Poitou-Charentes	- 9 -
Carte 8 : réseau hydrographique de Poitou-Charentes.....	- 10 -
Carte 9 : inventaire du patrimoine naturel en Poitou-Charentes.....	- 11 -
Carte 10 : espaces naturels protégés en Poitou-Charentes (protections législative et réglementaire)	- 12 -
Carte 11 : espaces naturels protégés en Poitou-Charentes (protection par maîtrise foncière)	- 13 -
Carte 12 : espaces naturels protégés en Poitou-Charentes (protection conventionnelle)	- 14 -
Carte 13 : unités paysagères et grands types de paysages en Poitou-Charentes	- 15 -
Carte 14 : mesures de protection et de gestion des paysages et des sites remarquables en Poitou-Charentes	- 16 -
Carte 15 : répartition des exploitations agricoles en Poitou-Charentes	- 17 -
Carte 16 : orientation technico-économique des exploitations (OTEX) par commune en Poitou-Charentes en 2010	- 18 -
Carte 17 : synthèse des enjeux environnementaux en Poitou-Charentes	- 19 -
Carte 18 : travaux prévus au S3REnR de Poitou-Charentes au regard des enjeux environnementaux.....	- 20 -
Carte 19 : évaluation des incidences du S3REnR sur le réseau Natura 2000	- 21 -
Carte 20 : évaluation des incidences du S3REnR sur le réseau Natura 2000 – zone de Fléac.....	- 22 -
Carte 21 : évaluation des incidences du S3REnR sur le réseau Natura 2000 – zone de Saint-Jean d'Angély	- 23 -
Carte 22 : évaluation des incidences du S3REnR sur le réseau Natura 2000 – zone de Montguyon	- 24 -
Carte 23 : évaluation des incidences du S3REnR sur le réseau Natura 2000 – zone de Valdivienne.....	- 25 -
Carte 24 : évaluation des incidences du S3REnR sur le réseau Natura 2000 – zone de Bressuire.....	- 26 -

Carte 1 : situation de la région Poitou-Charentes

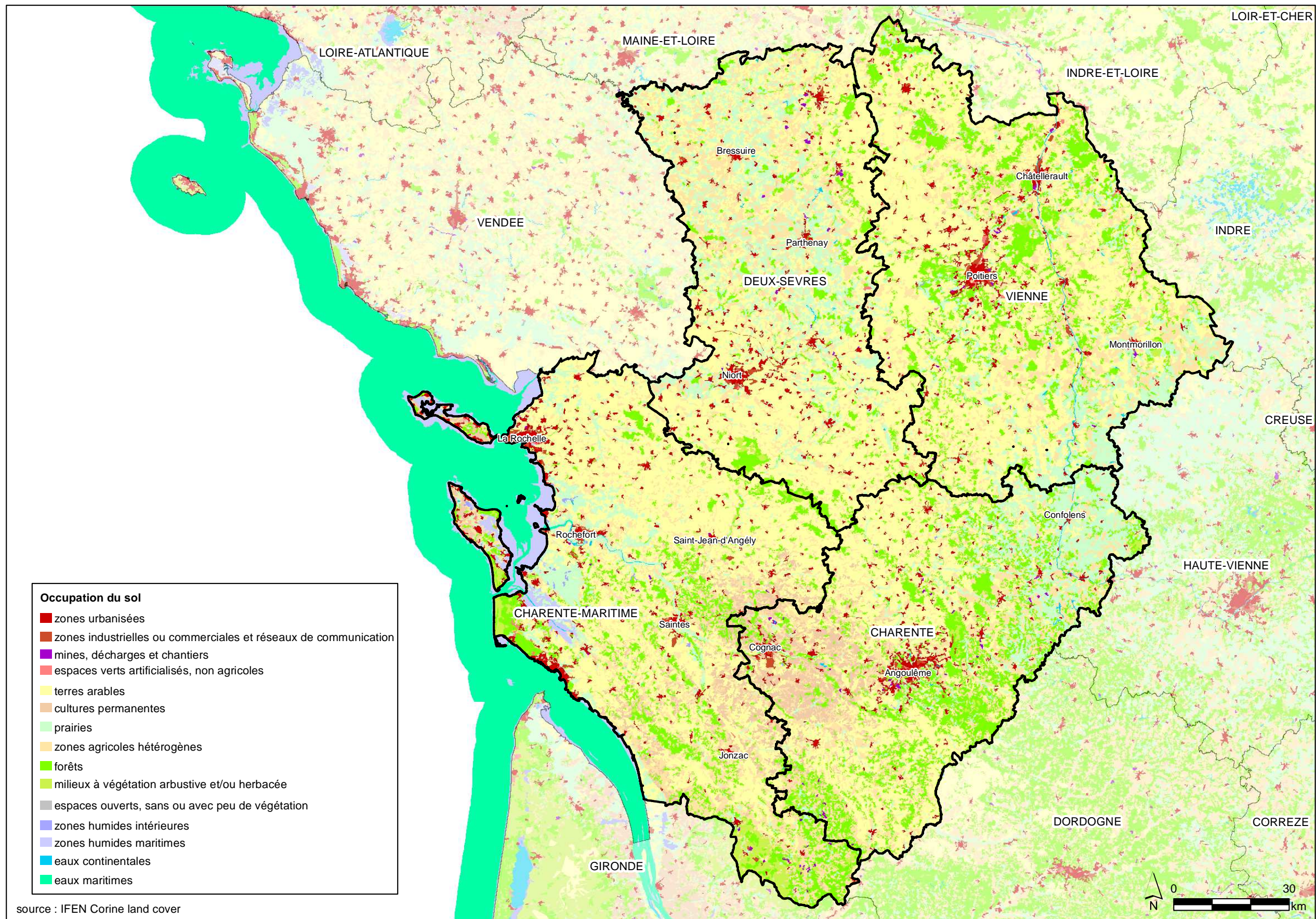


sources : IGN BD Adresse - Cartosphère France Raster

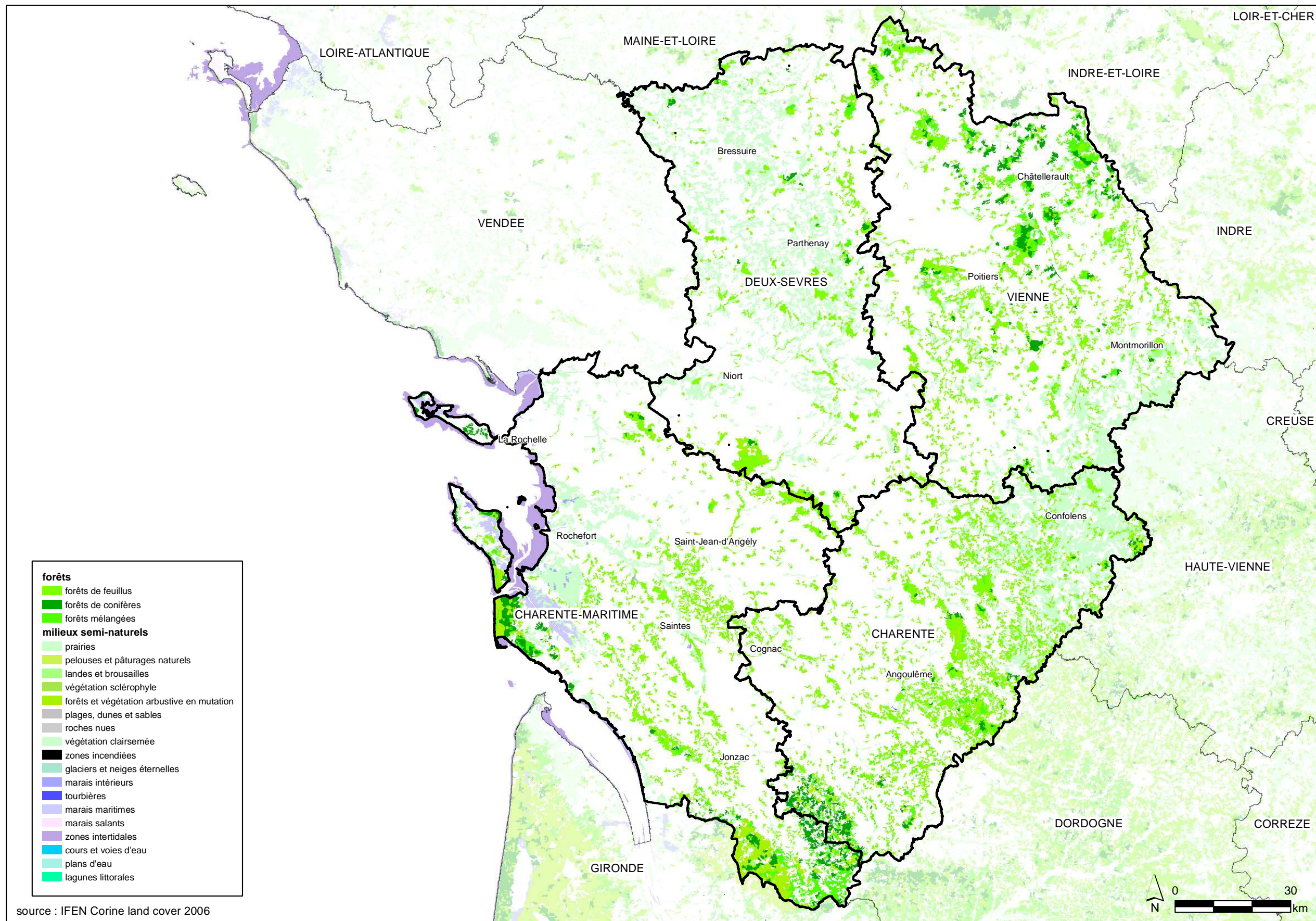
Carte 2 : densité de population par commune en région Poitou-Charentes



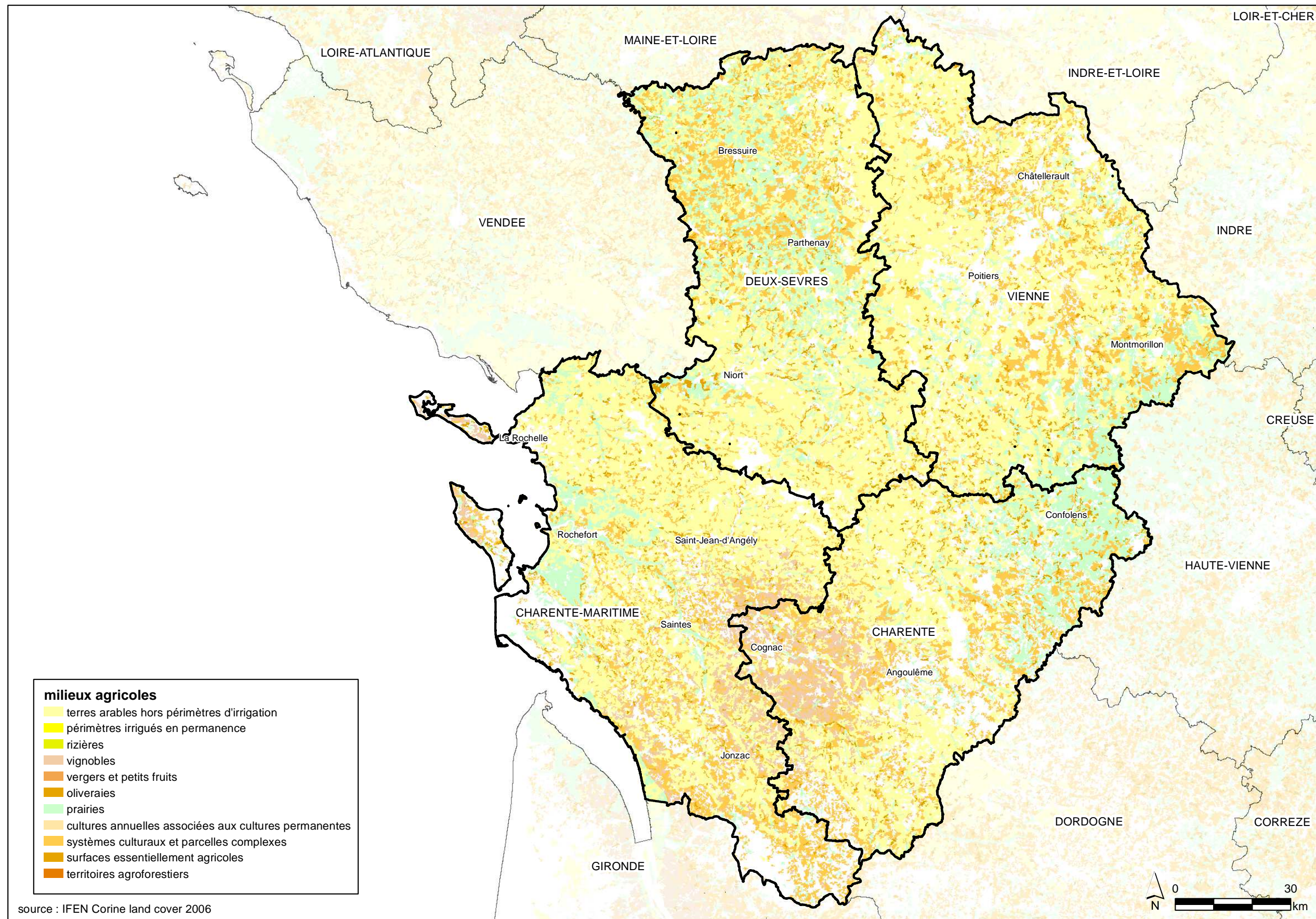
Carte 3 : occupation des sols en Poitou-Charentes



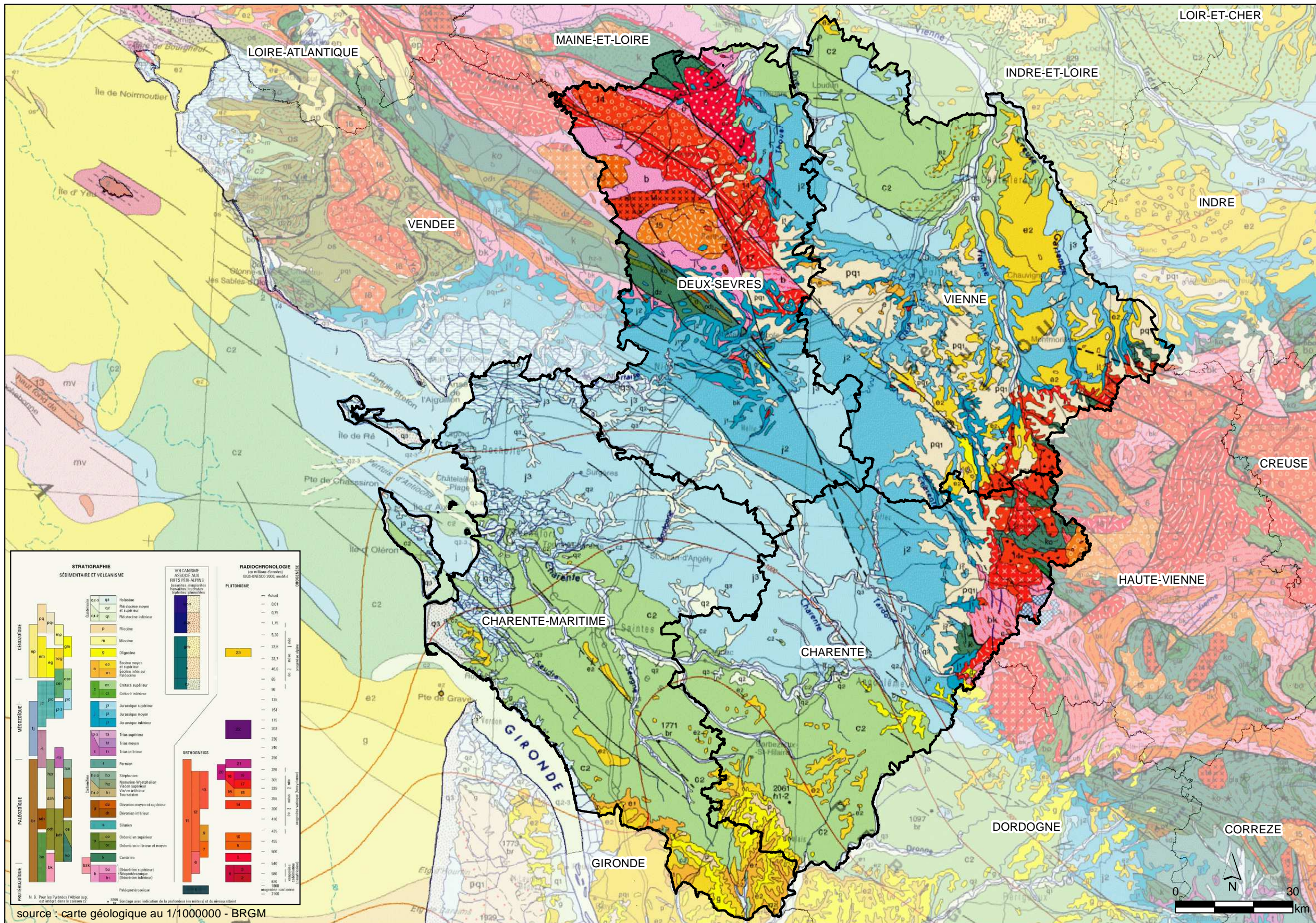
Carte 4 : forêts et milieux semi-naturels en Poitou-Charentes



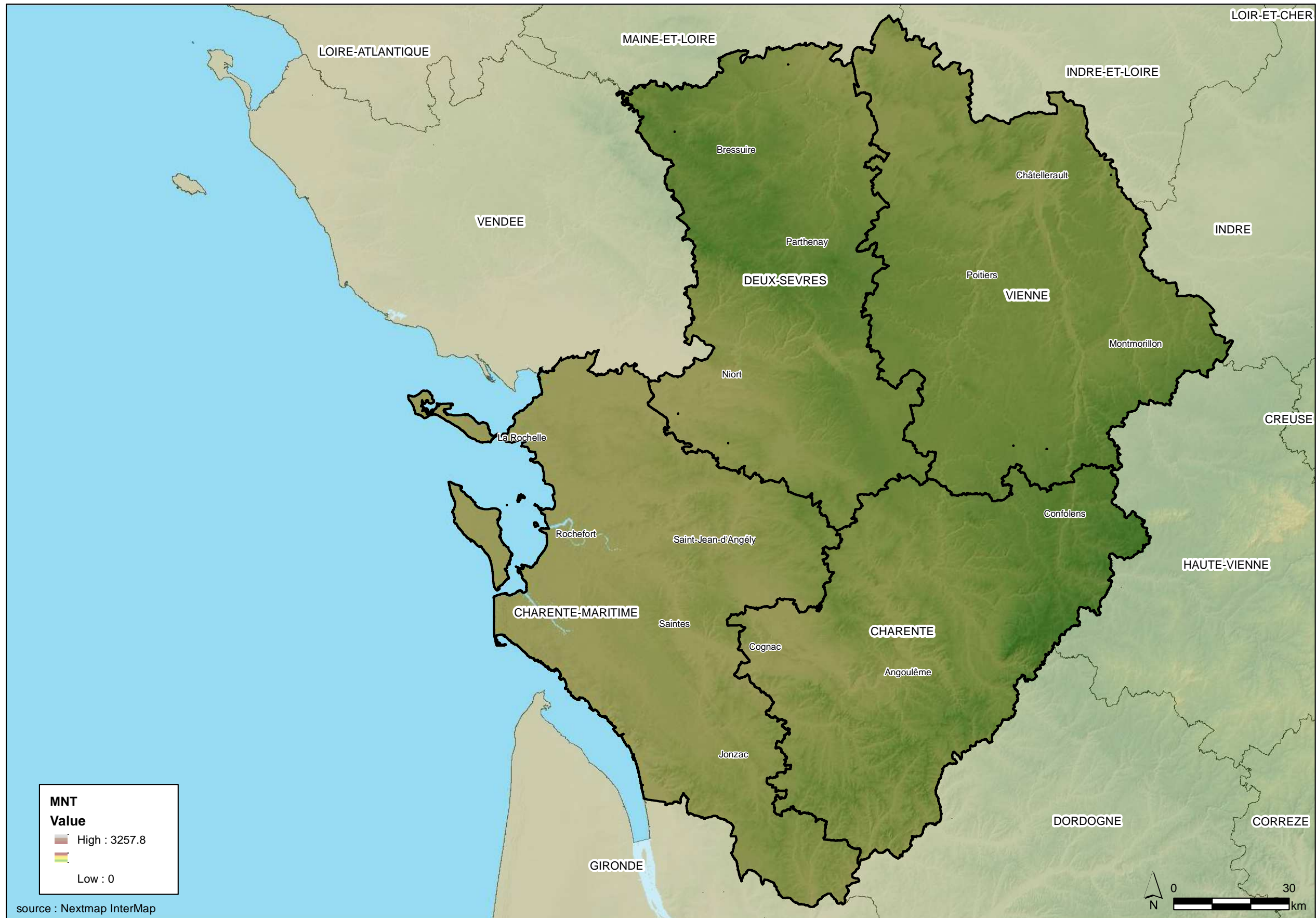
Carte 5 : espaces agricoles en Poitou-Charentes



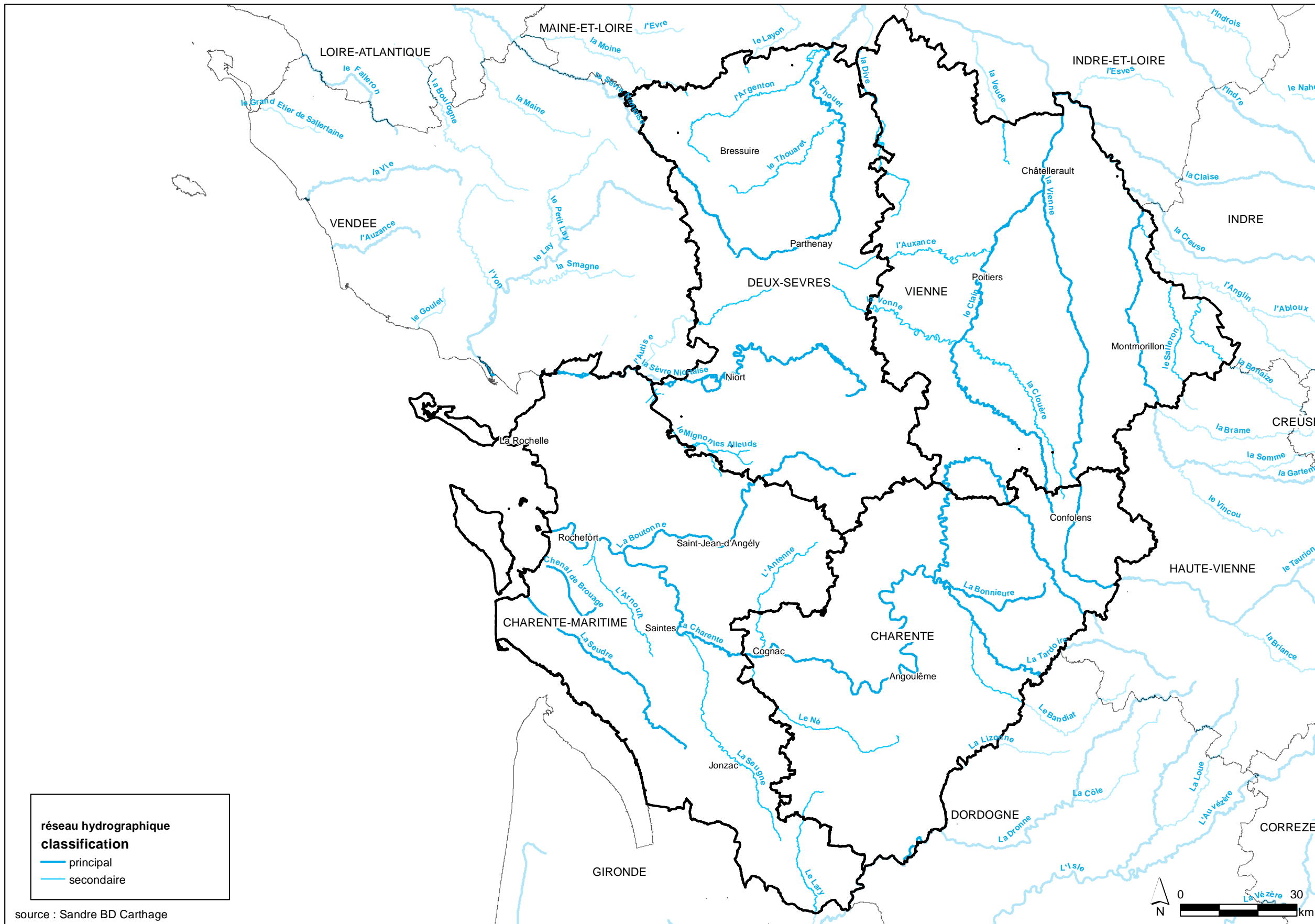
Carte 6 : géologie de la région Poitou-Charentes



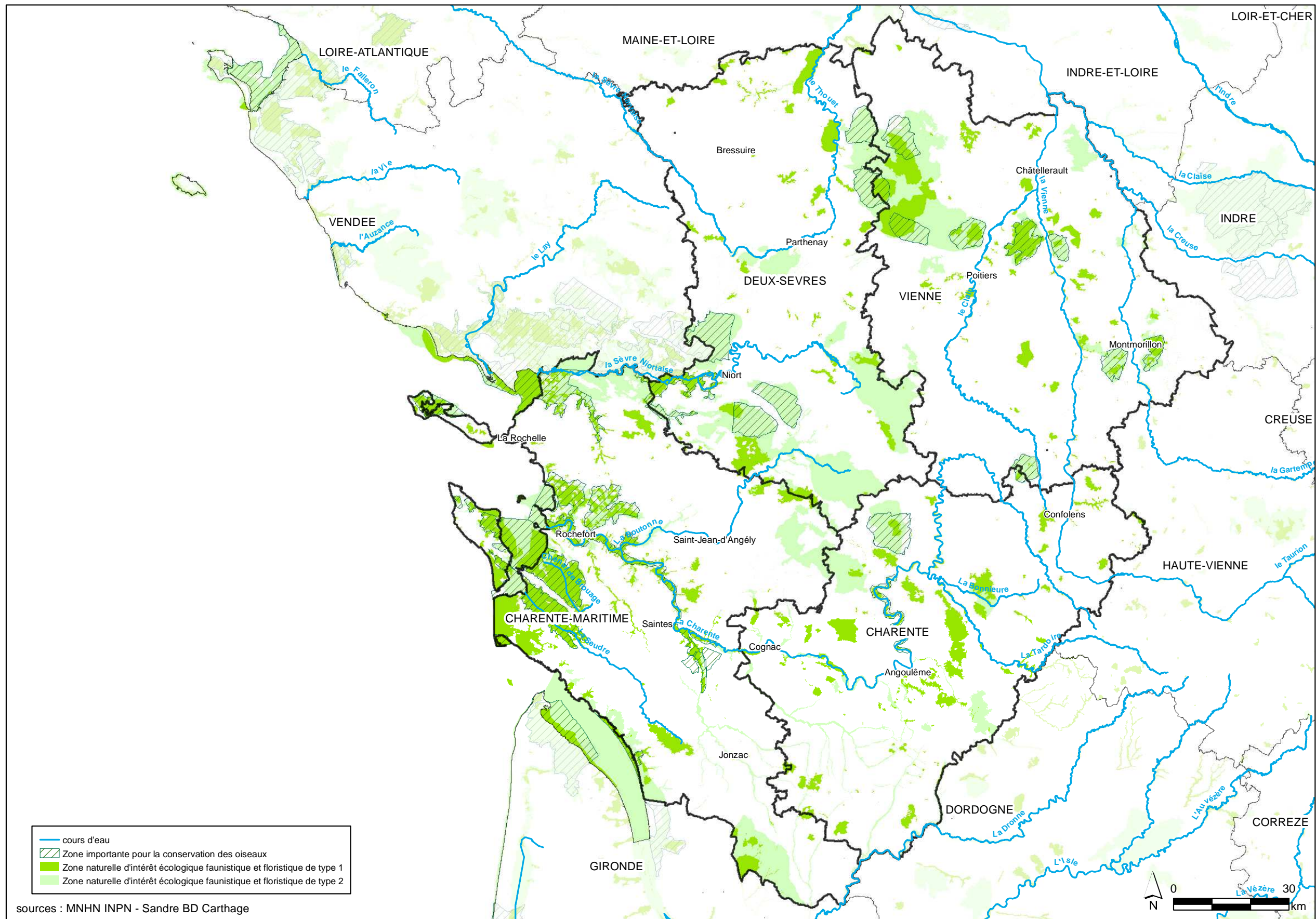
Carte 7 : relief en Poitou-Charentes



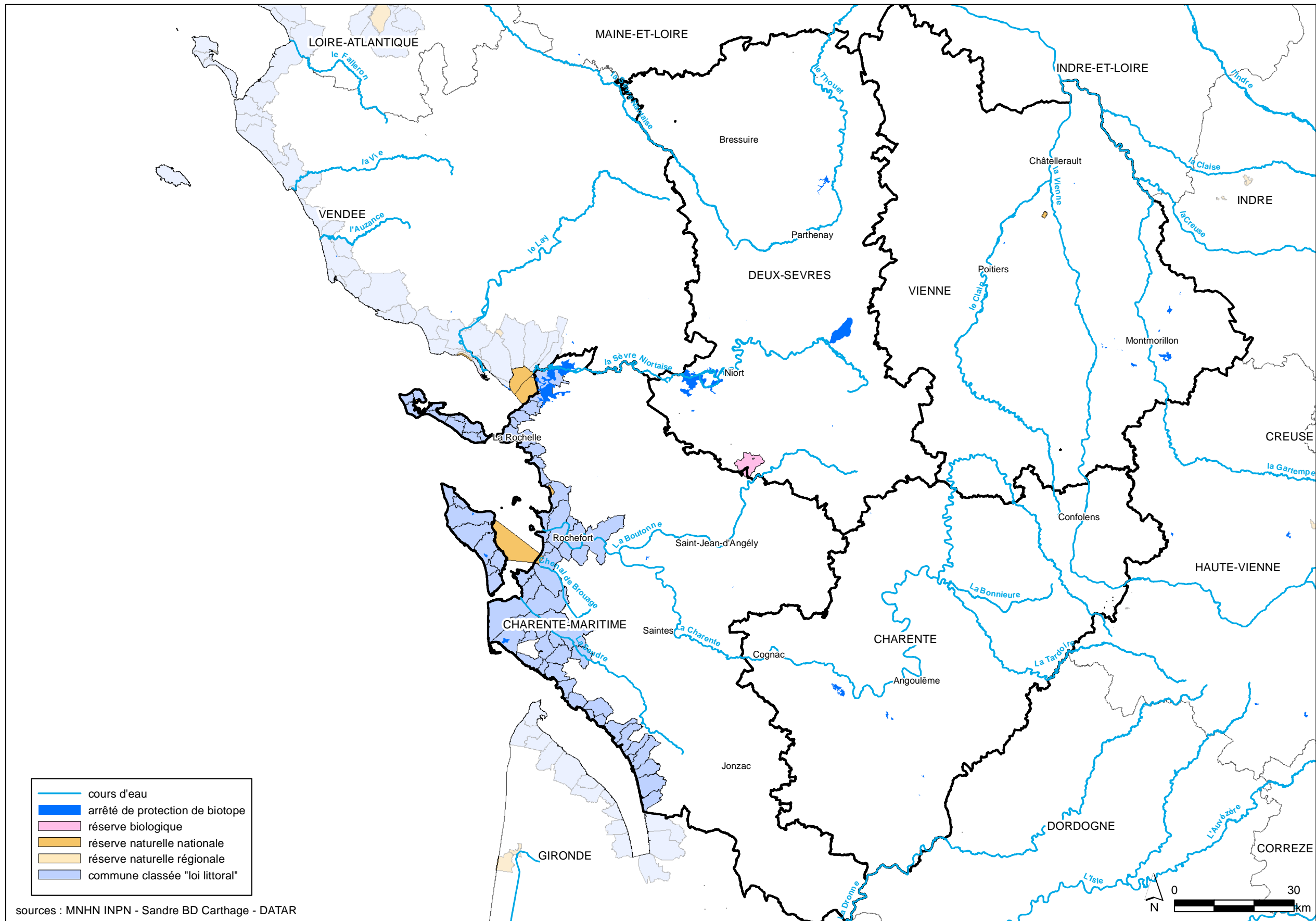
Carte 8 : réseau hydrographique de Poitou-Charentes



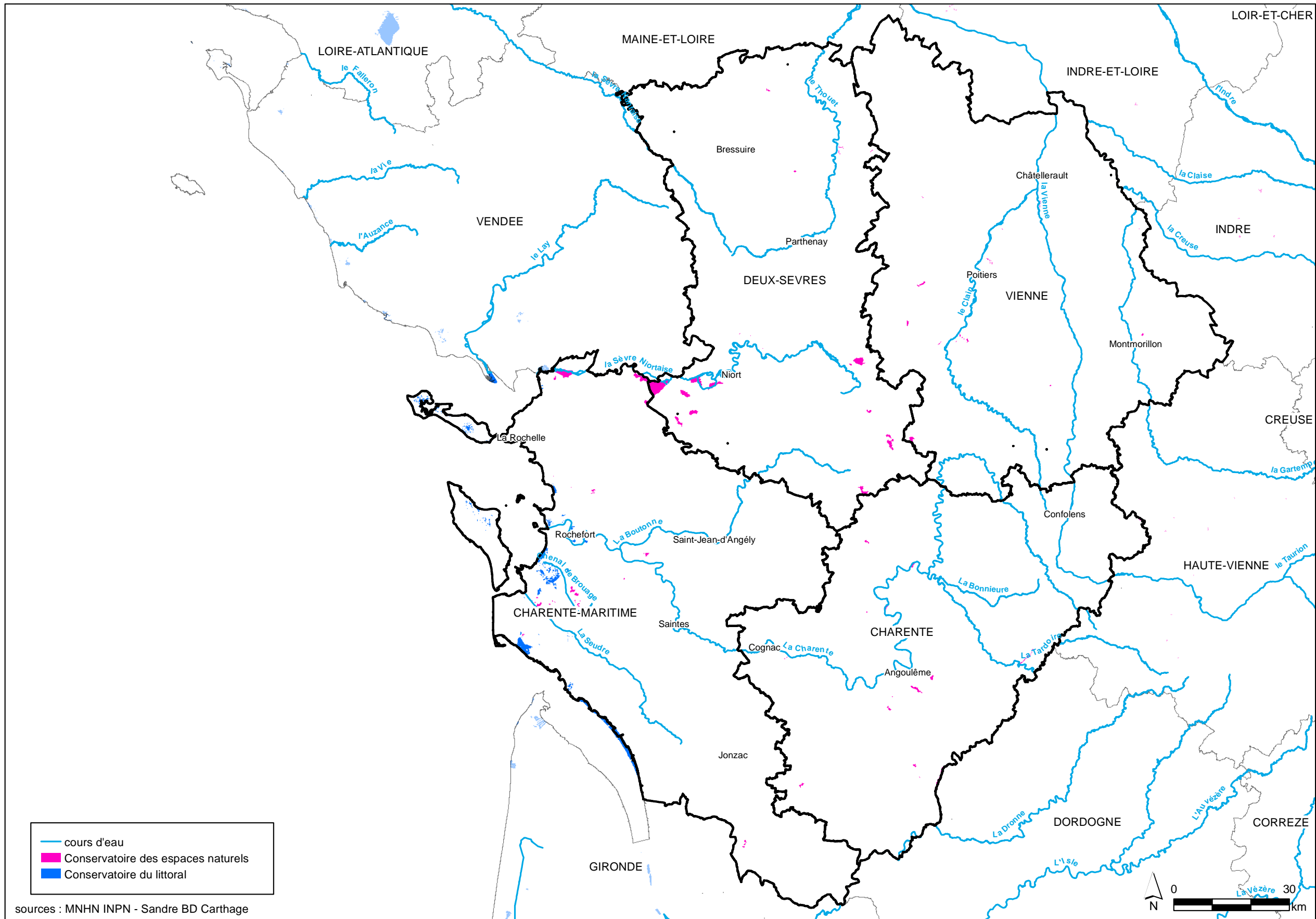
Carte 9 : inventaire du patrimoine naturel en Poitou-Charentes



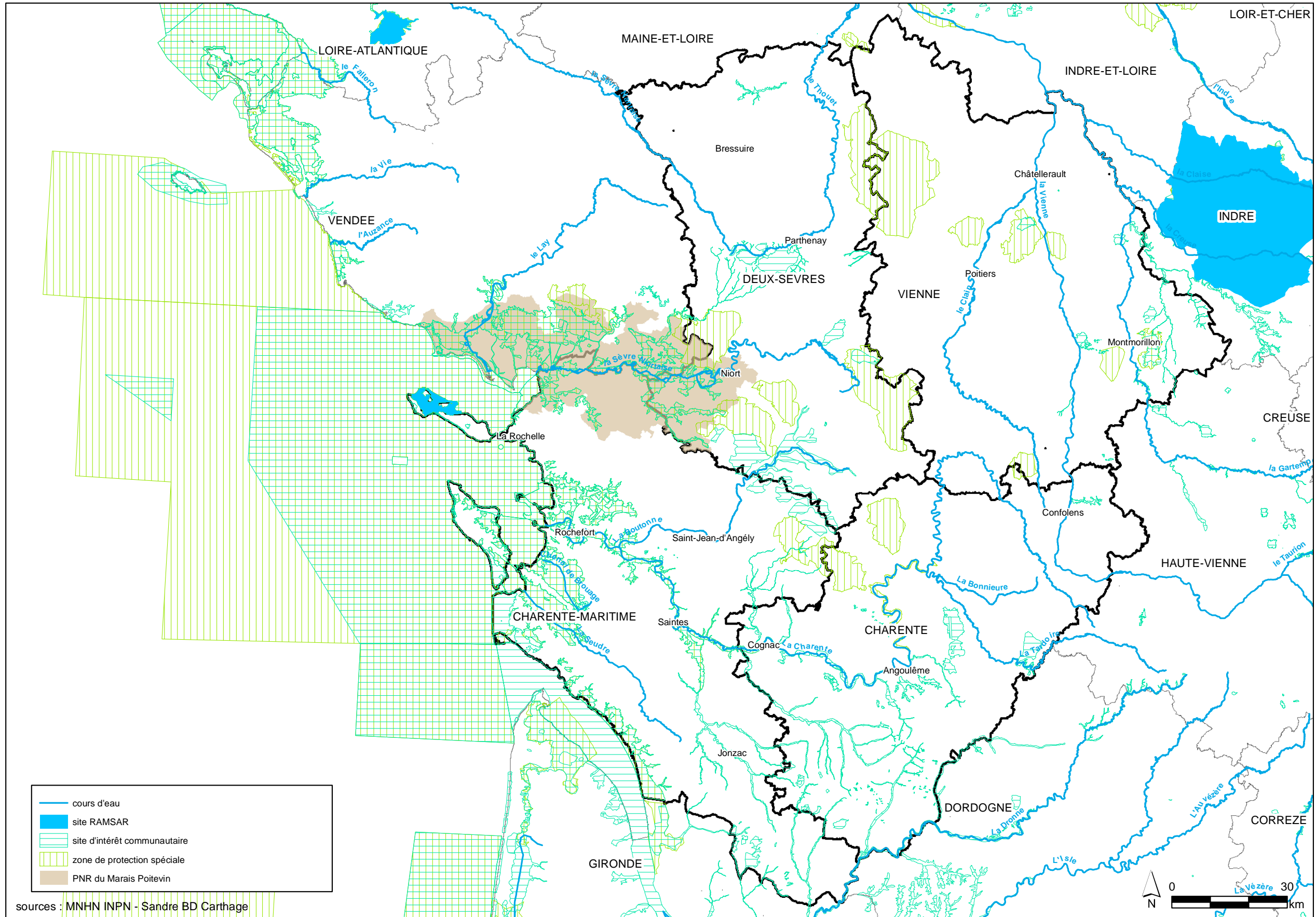
Carte 10 : espaces naturels protégés en Poitou-Charentes (protections législative et réglementaire)



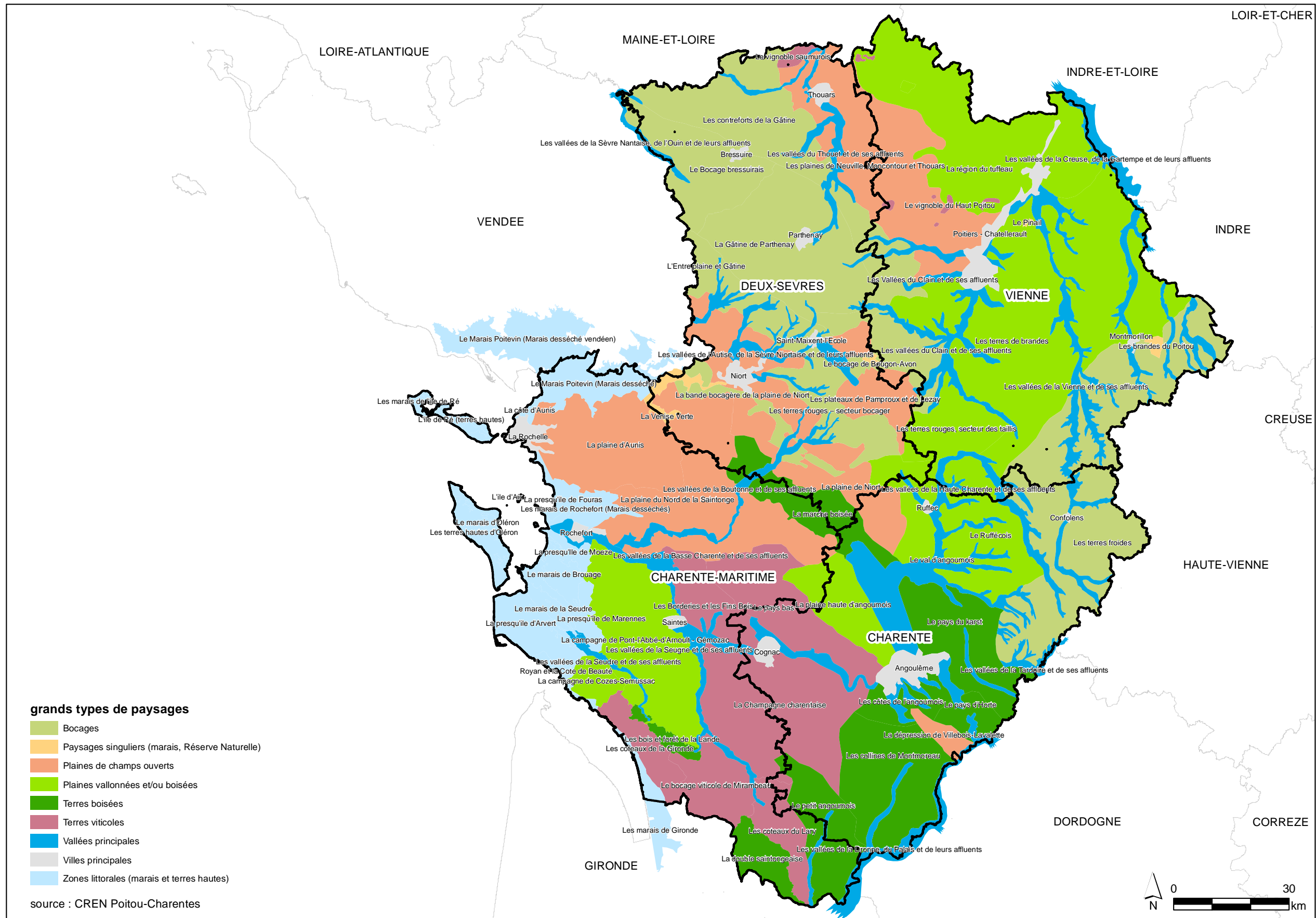
Carte 11 : espaces naturels protégés en Poitou-Charentes (protection par maîtrise foncière)



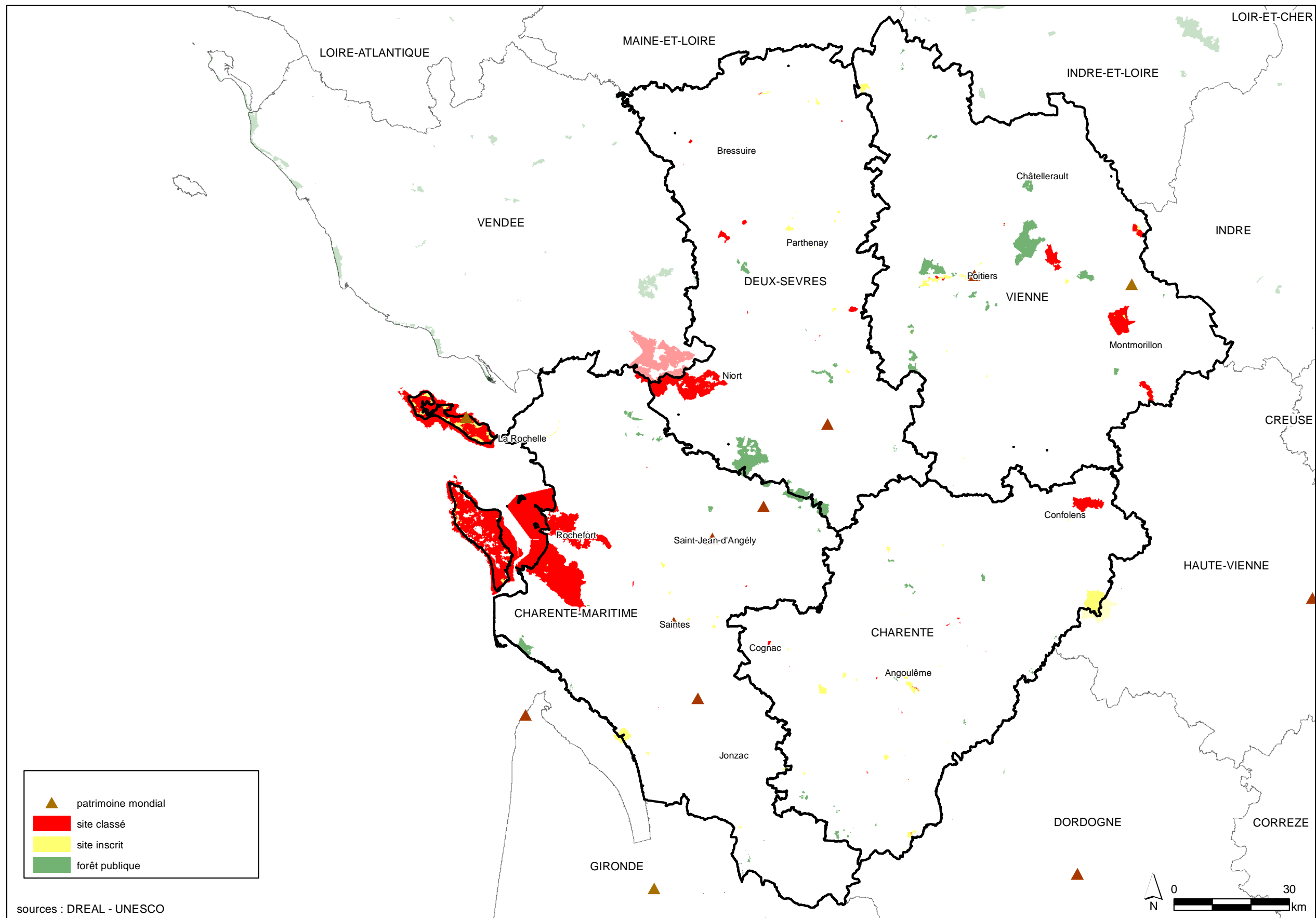
Carte 12 : espaces naturels protégés en Poitou-Charentes (protection conventionnelle)



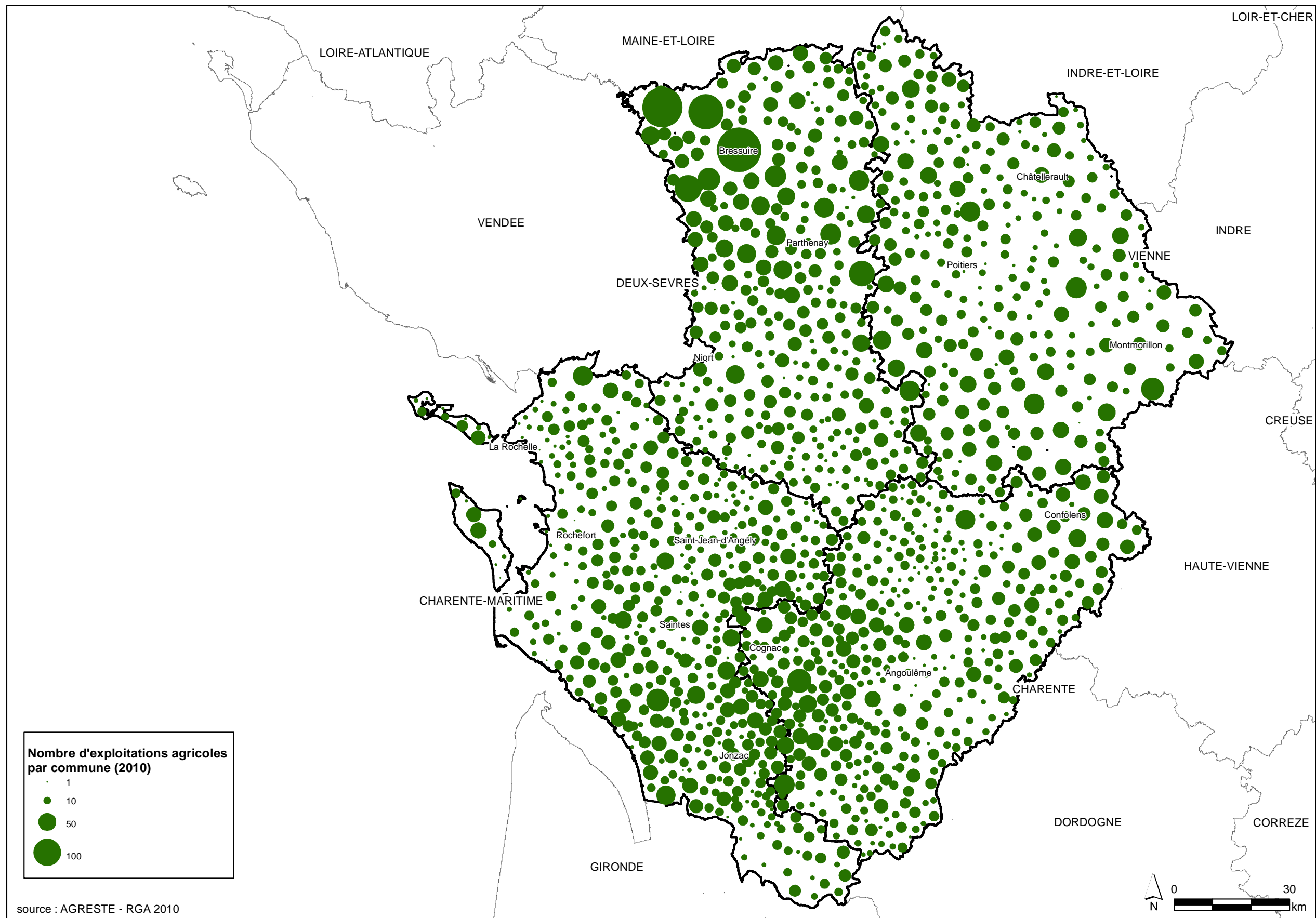
Carte 13 : unités paysagères et grands types de paysages en Poitou-Charentes



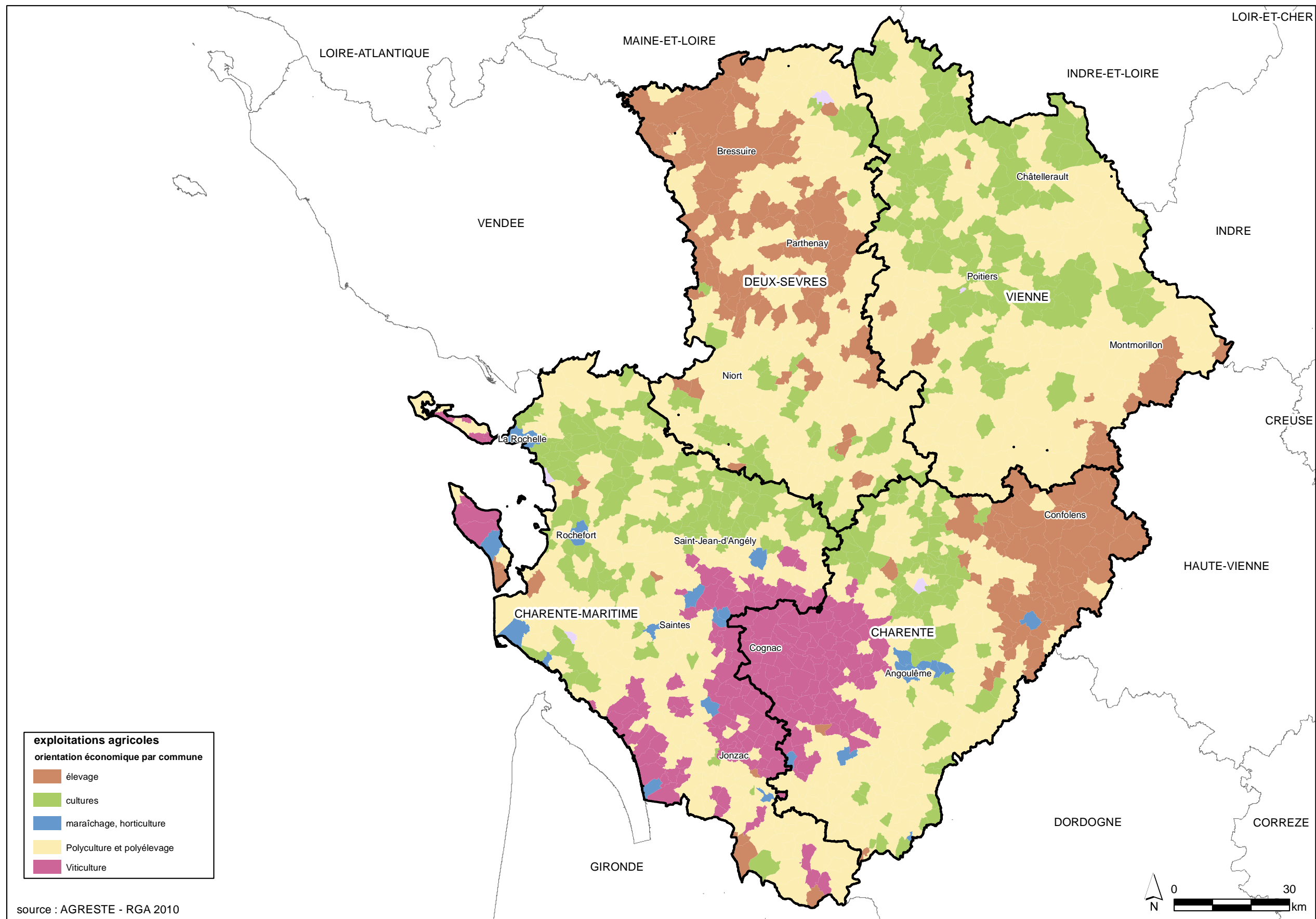
Carte 14 : mesures de protection et de gestion des paysages et des sites remarquables en Poitou-Charentes



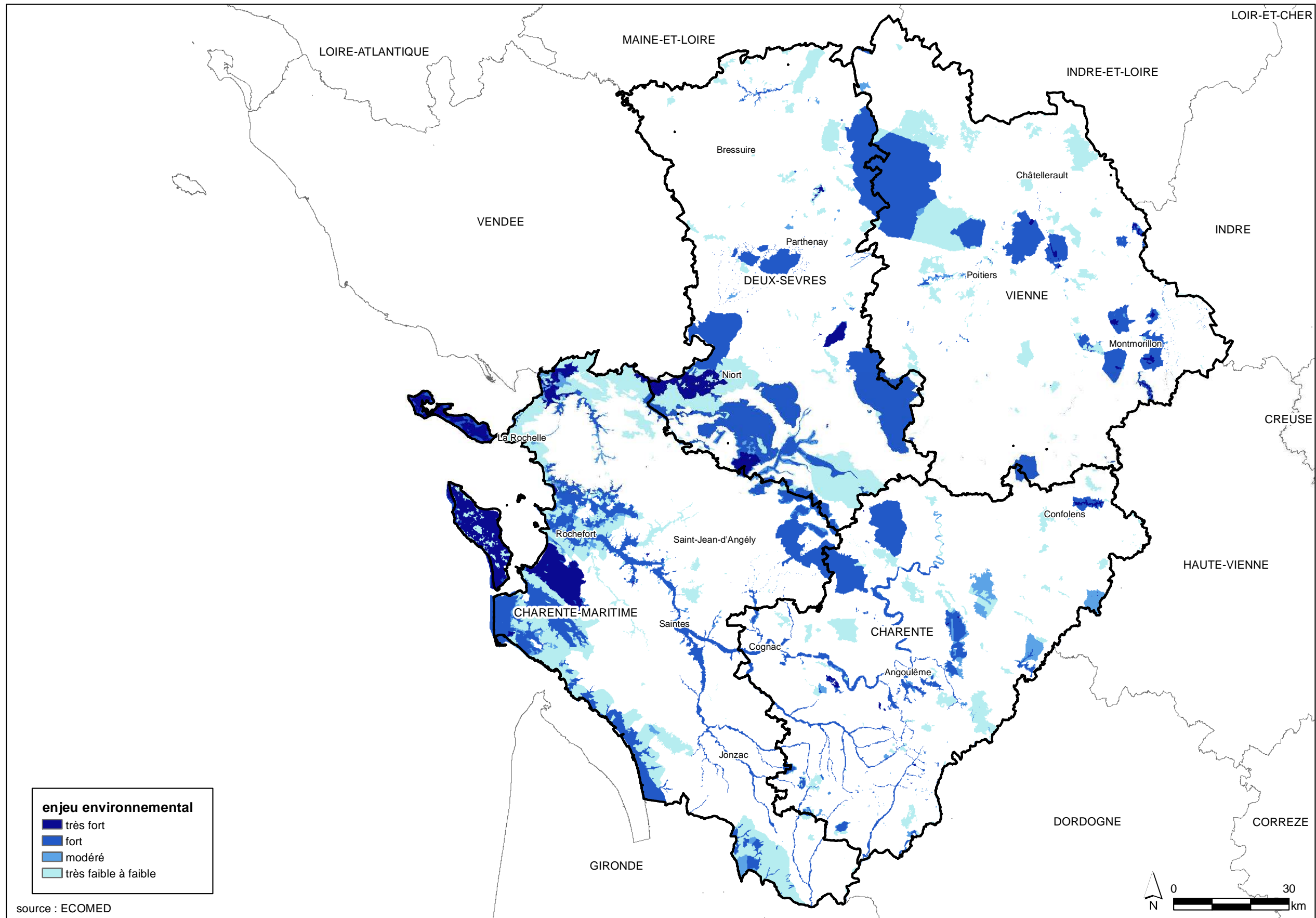
Carte 15 : répartition des exploitations agricoles en Poitou-Charentes



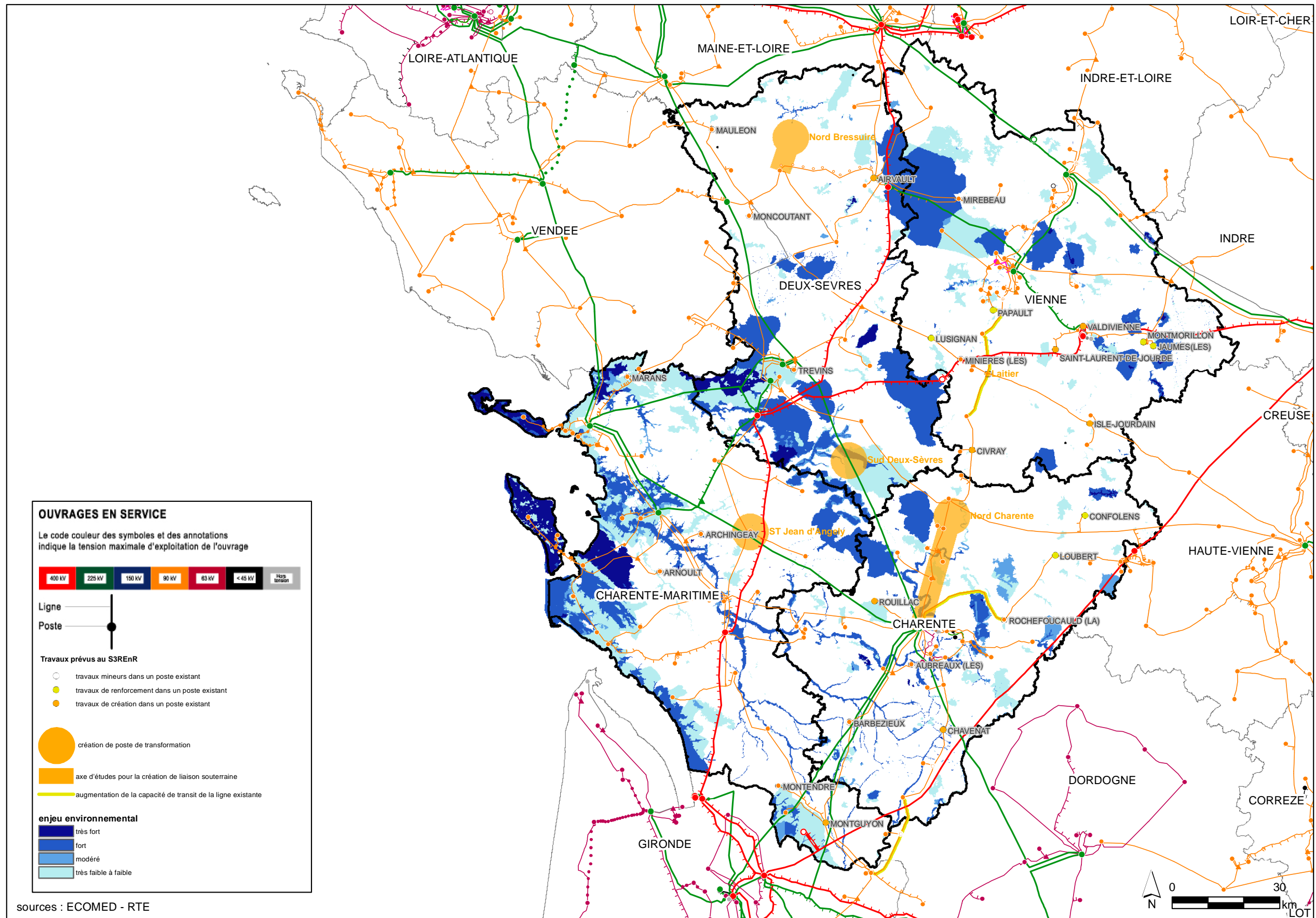
Carte 16 : orientation technico-économique des exploitations (OTEX) par commune en Poitou-Charentes en 2010



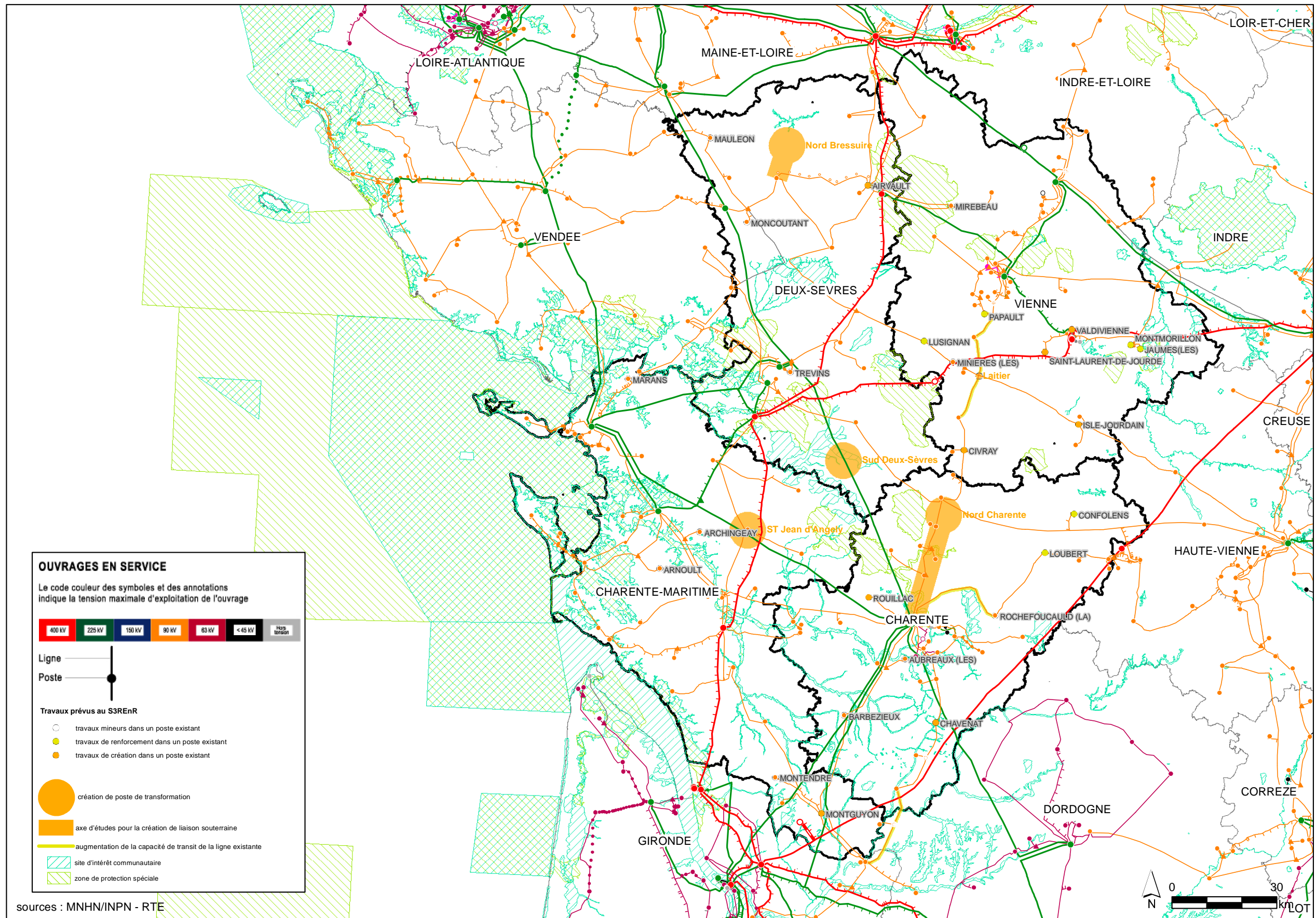
Carte 17 : synthèse des enjeux environnementaux en Poitou-Charentes



Carte 18 : travaux prévus au S3REnR de Poitou-Charentes au regard des enjeux environnementaux

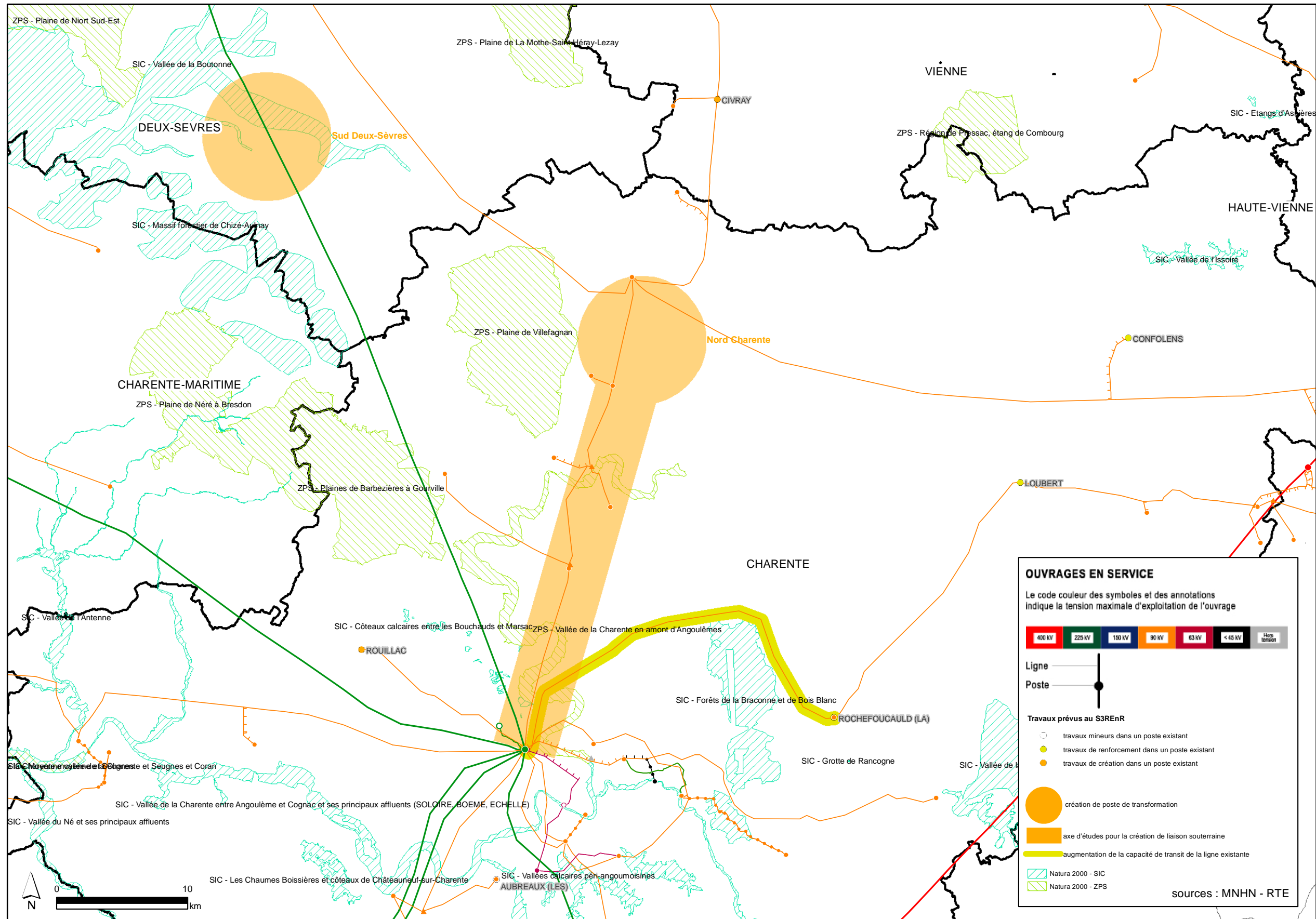


Carte 19 : évaluation des incidences du S3REnR sur le réseau Natura 2000

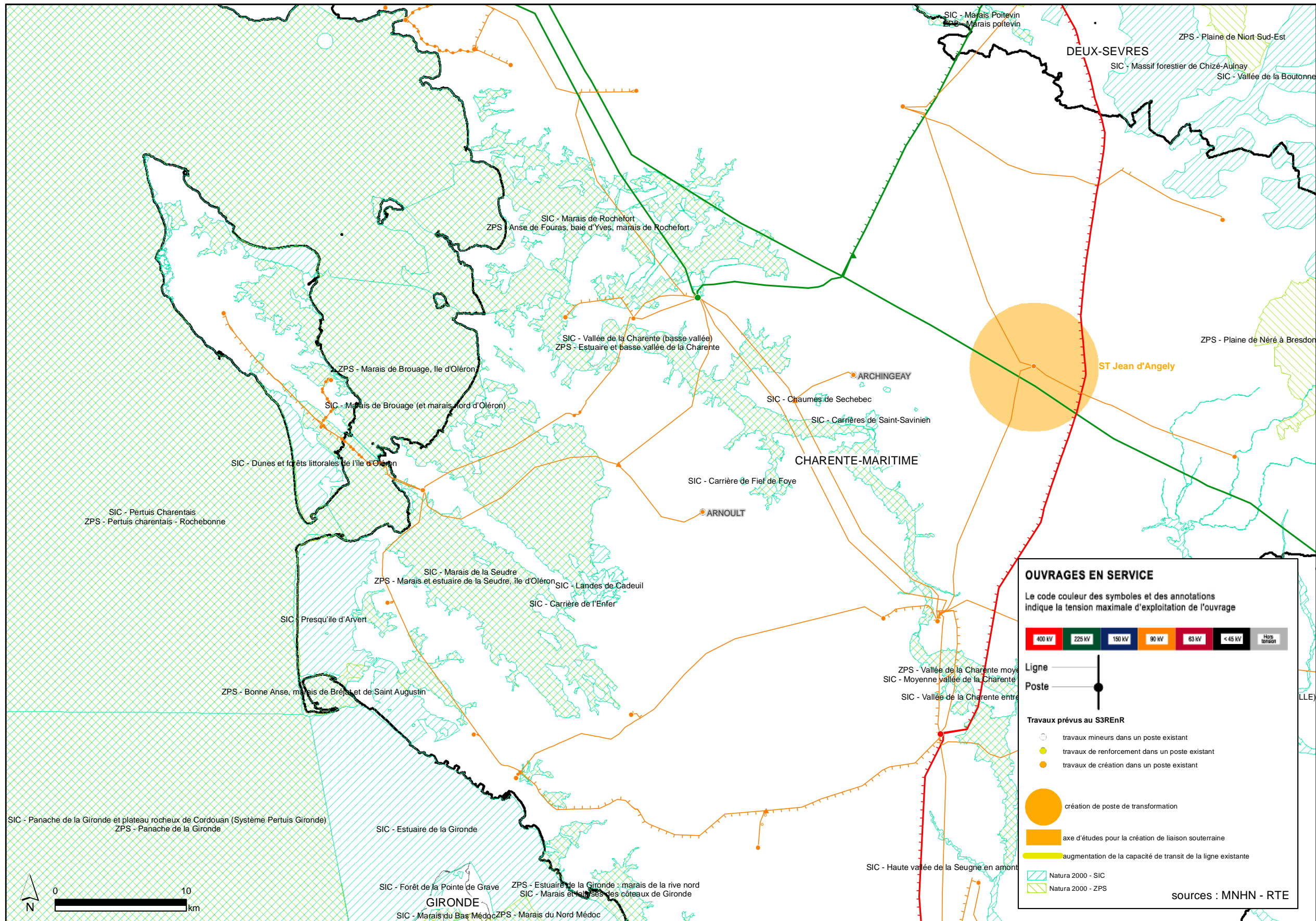


sources : MNHN/INPN - RTE

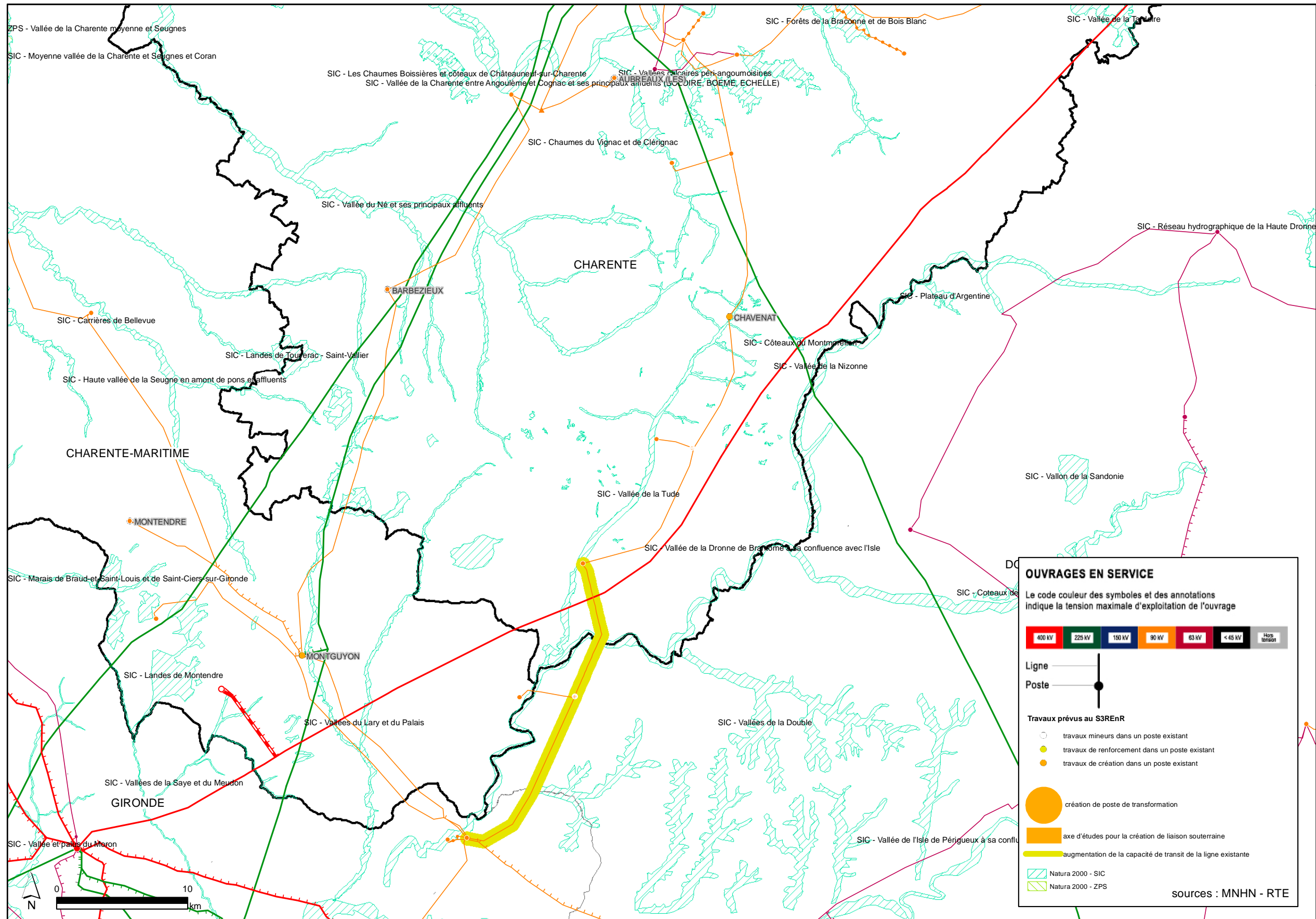
Carte 20 : évaluation des incidences du S3REnR sur le réseau Natura 2000 – zone de Fléac



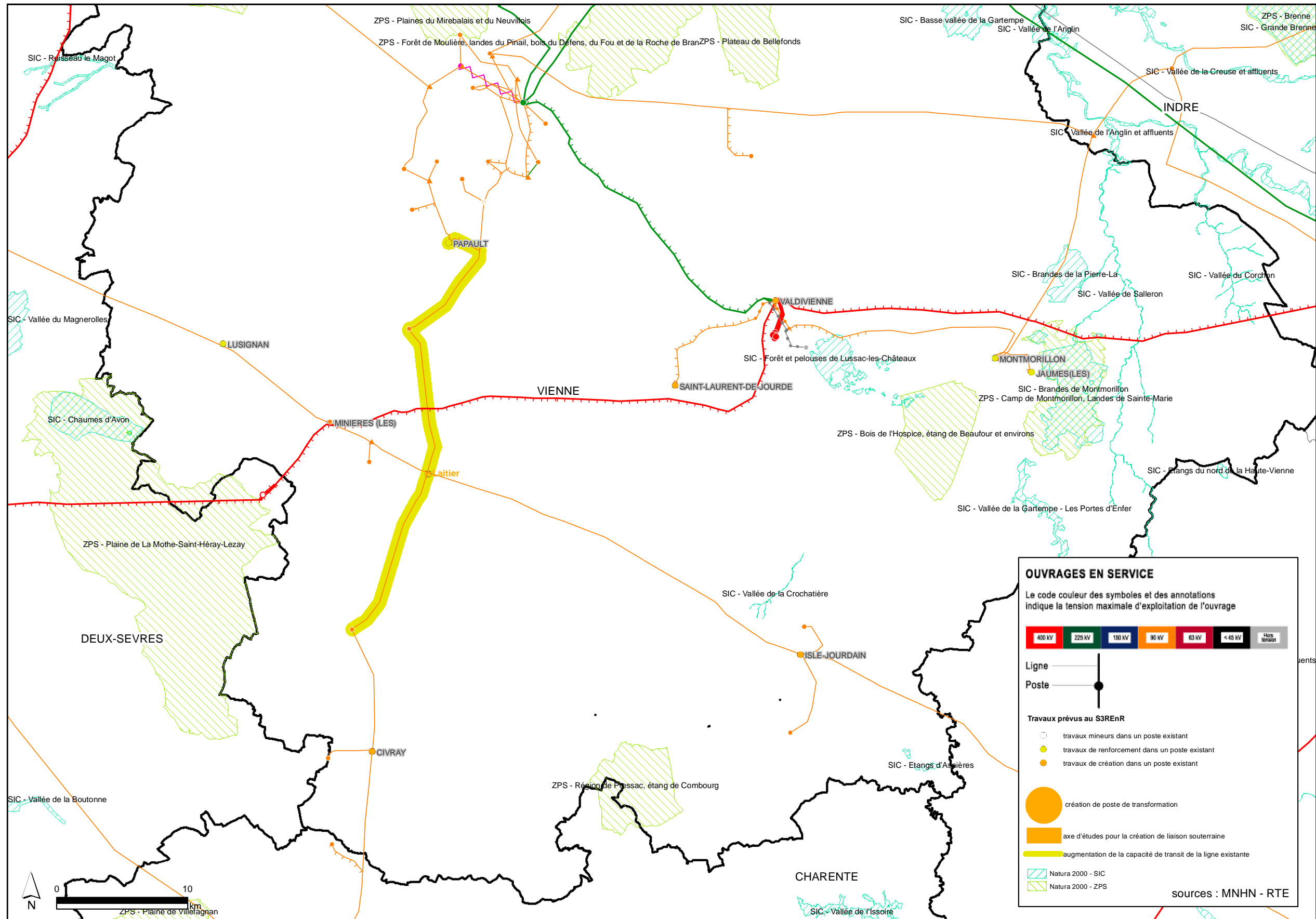
Carte 21 : évaluation des incidences du S3REnR sur le réseau Natura 2000 – zone de Saint-Jean d'Angély



Carte 22 : évaluation des incidences du S3REnR sur le réseau Natura 2000 – zone de Montguyon



Carte 23 : évaluation des incidences du S3REnR sur le réseau Natura 2000 – zone de Valdivienne



Carte 24 : évaluation des incidences du S3REnR sur le réseau Natura 2000 – zone de Bressuire

