


# NATURE EN VILLE ET AGRICULTURE URBAINE SUR LE TERRITOIRE DE LA RIVE DROITE



Benjamin Chambelland - animateur parLAB & programmes de recherches - Grand Projet des Villes Rive Droite  
Mercredi 26 juin 2019 - Rencontre régionale Eco-Quartier à Lormont



**GRAND PROJET**  
DES VILLES BASSENS-CENON  
FLOIRAC-LORMONT



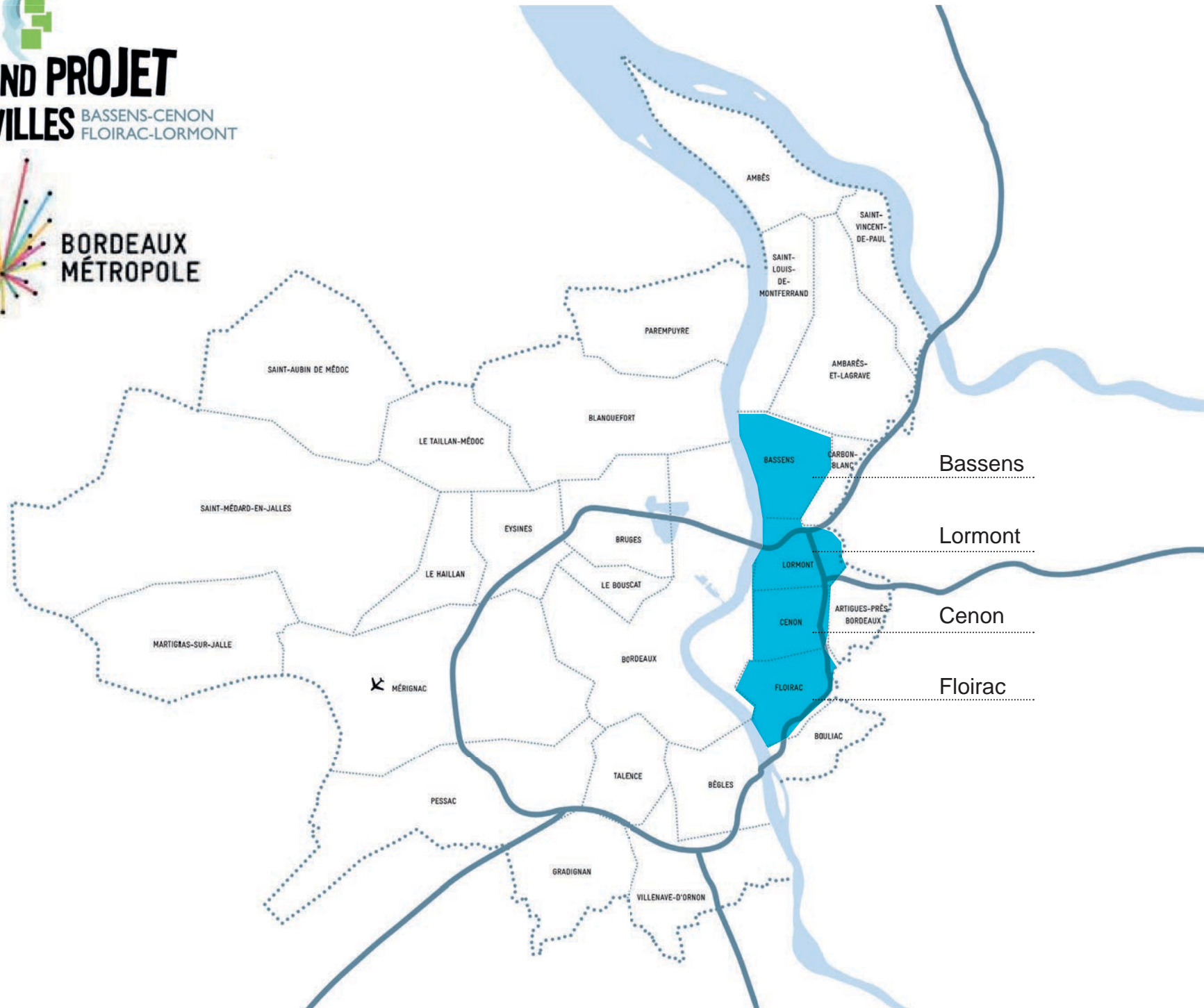
parc **LAB**

LE LABORATOIRE DU PARC DES COTEAUX



# GRAND PROJET DES VILLES

BASSENS-CENON  
FLOIRAC-LORMONT



## En quelques chiffres //

# 4 villes de la métropole de Bordeaux

# 75 000 habitants / taux de chômage moyen de 20,6%

# 7 quartiers prioritaires de la politique de la ville / 26 400 habitants

# 17 opérations d'aménagement en cours ou à l'étude

# 1 grand parc métropolitain / 400 ha, dont 240 ha dans le domaine public

> *le parc des Coteaux*

## En quelques chiffres //

# 4 villes de la métropole de Bordeaux

# 75 000 habitants / taux de chômage moyen de 20,6%

# 7 quartiers prioritaires de la politique de la ville / 26 400 habitants

# 17 opérations d'aménagement en cours ou à l'étude

# 1 grand parc métropolitain / 400 ha, dont 240 ha dans le domaine public

> *le parc des Coteaux*

Une équipe de 11 personnes

# urbanisme, paysage, développement économique,  
communication, culture, accès aux droits

## En quelques chiffres //

# 4 villes de la métropole de Bordeaux

# 75 000 habitants / taux de chômage moyen de 20,6%

# 7 quartiers prioritaires de la politique de la ville / 26 400 habitants

# 17 opérations d'aménagement en cours ou à l'étude

# 1 grand parc métropolitain / 400 ha, dont 240 ha dans le domaine public

> *le parc des Coteaux*

Une équipe de 11 personnes

# urbanisme, paysage, développement économique,  
communication, culture, accès aux droits

> *L'aménagement et la gestion des paysages*

> *La transition agricole, écologique et sociale*



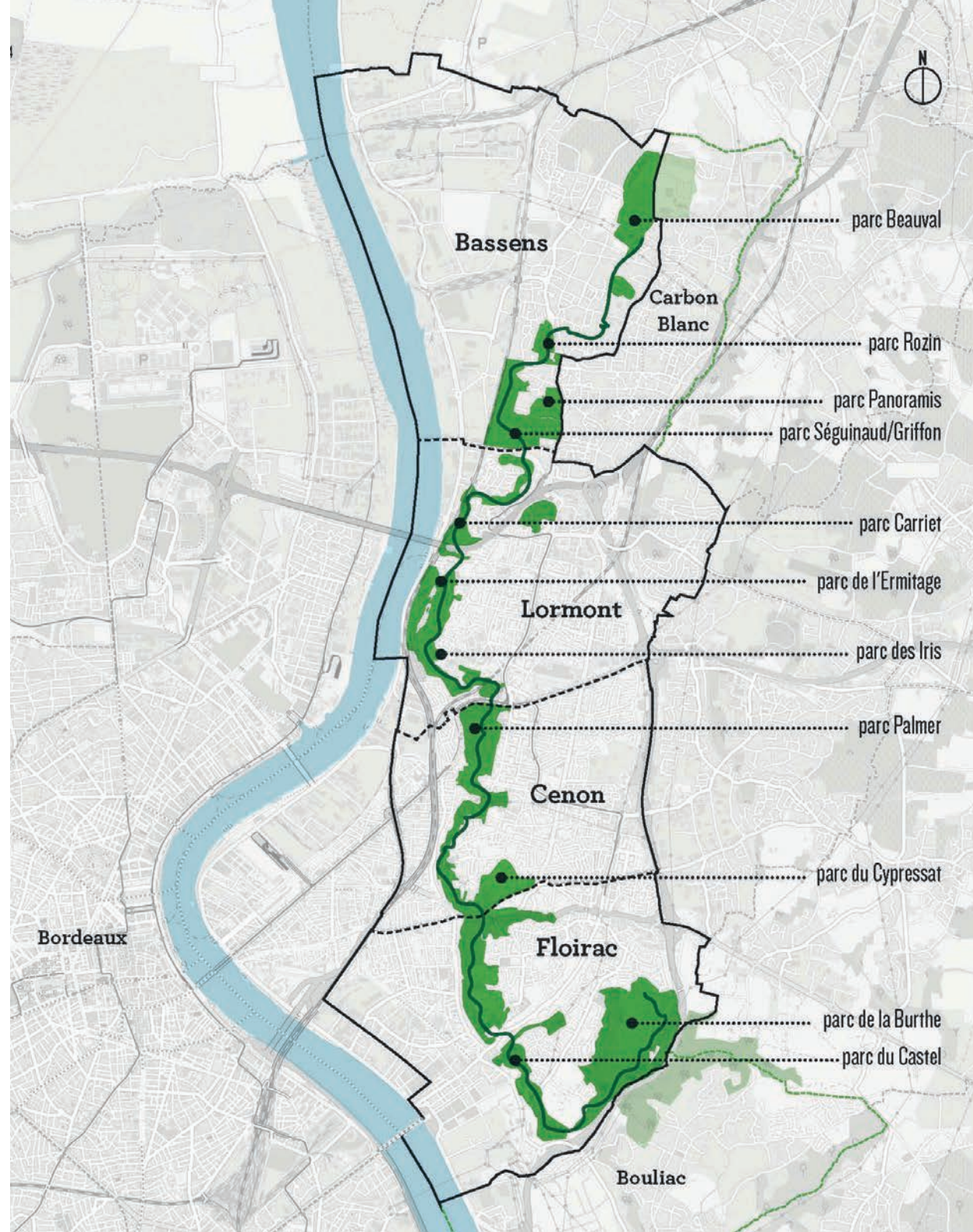
# 1 **grand parc métropolitain** / 400 ha,  
dont 240 ha dans le domaine public

# Composé de **10 parcs publics**  
répartis sur les 4 communes



# 1 grand parc métropolitain / 400 ha,  
dont 240 ha dans le domaine public

# Composé de **10 parcs publics**  
répartis sur les 4 communes



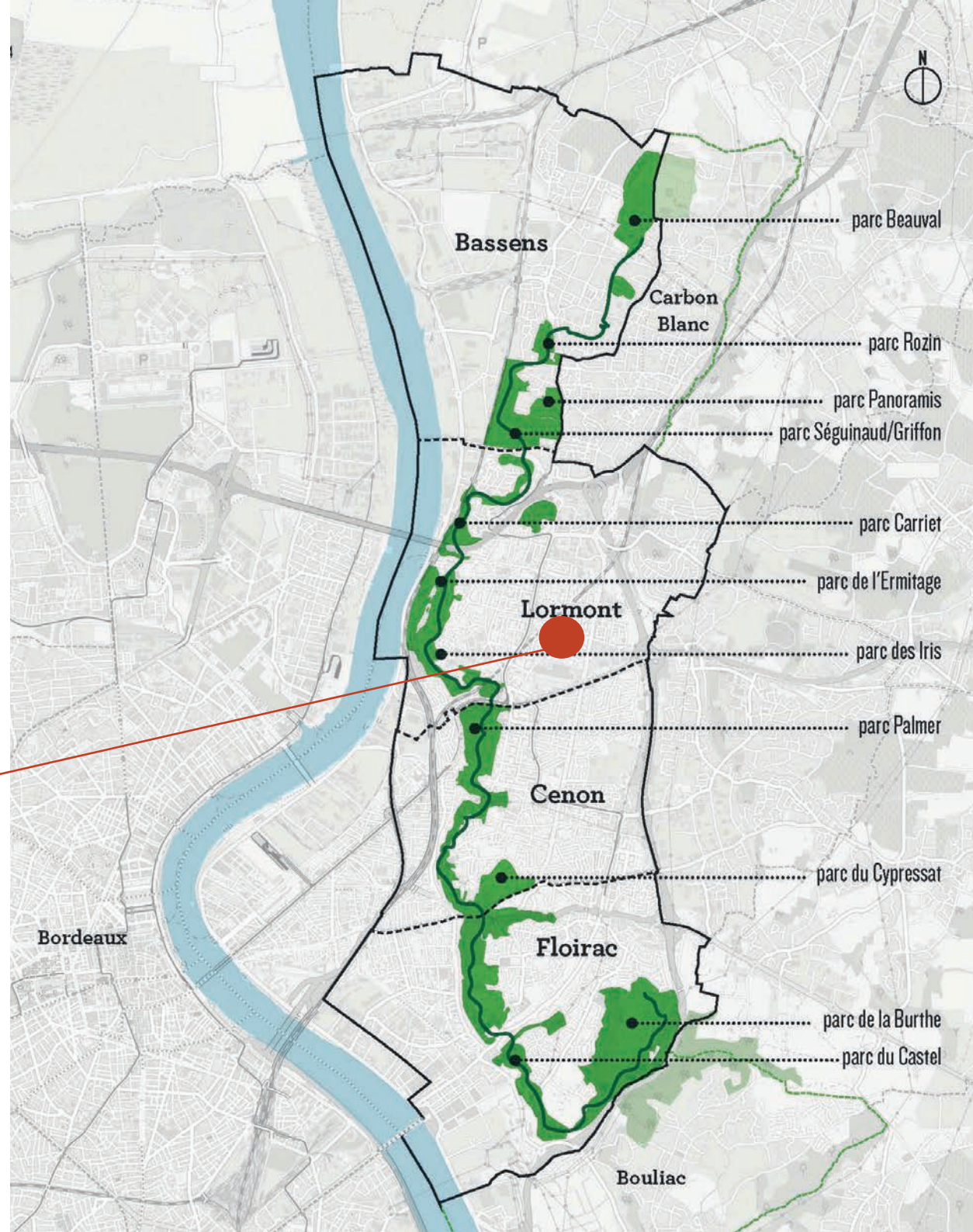




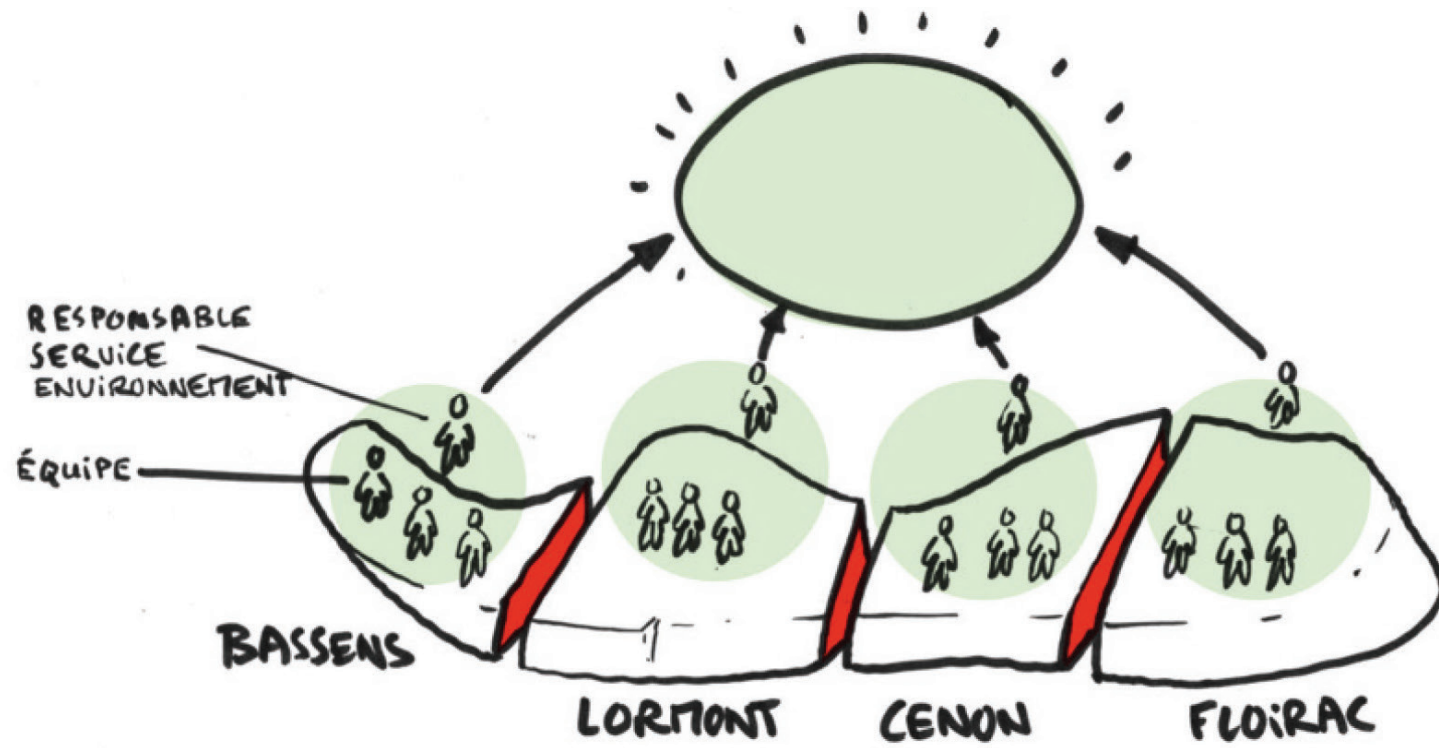
# 1 grand parc métropolitain / 400 ha,  
dont 240 ha dans le domaine public

# Composé de **10 parcs publics**  
répartis sur les 4 communes

*Nous sommes ici*



# COMMENT TRAVILLER ENSEMBLE ?



# parc LAB

LE LABORATOIRE DU PARC DES COTEAUX



# parc **LAB**

LE LABORATOIRE DU PARC DES COTEAUX

-  
DEPUIS 2013 (6 ANS)



Échange avec Francis Demarty jardinier à Bassens // 2016



Réunion de travail // 2016

**Elus** / Jean-Louis Bouc, Claude Dambrine, Anne Laouilleau, Bernard Trainaud, Didier Iglesias, Christophe Bagilet // **Responsables de service ou chargés de mission** / Gabriel Lombardo, Bertrand Vincent, Philippe Muraro, Rodolphe Carre, Emmanuel Nagoua, Alain Monimeau, Stéphanie Cruchon, Alexandre Betin, Thierry Lafaye, Sylvain Pradère, Julien Briton, Pascale Wertheimer, Patrick Bonnier, Garry Voisin, Philippe Gravereau // **Jardiniers** / Francis Demarty, James Tastet, Yoan Artiga, Tanguy Dupre, Philippe Millner, Mohamed Amar Bahida, Florian Kongo, Aly Mboup, Abasse Sane, David Lacassagne, Marc Legoff, Francisco Sanchez, Benjamin Hible, Stéphane Bartholome, Marie Paul Guilbaud, Jean François Laurent, Fabrice Fauquey, Saïd Ghabte, Jordan Coirier, Joshua Cortes, Jérémy Grellier, Anne Petnga, Frédéric Iregaray, Pascal Parolin, Patrick Cornet, Didier Maire, Hervé Gassies, Arnaud Barrère, Didier Corade, Maxime Lalande, Romuald Samson, Olberse Guerin de Font Joyeuse, Jérôme Vours, Philippe Laurent, Gérard Fayssade, William Bourdeau, Mustapha Defillat, Denis Escaloin, Dominique Kallenborn, Alex Perez

...

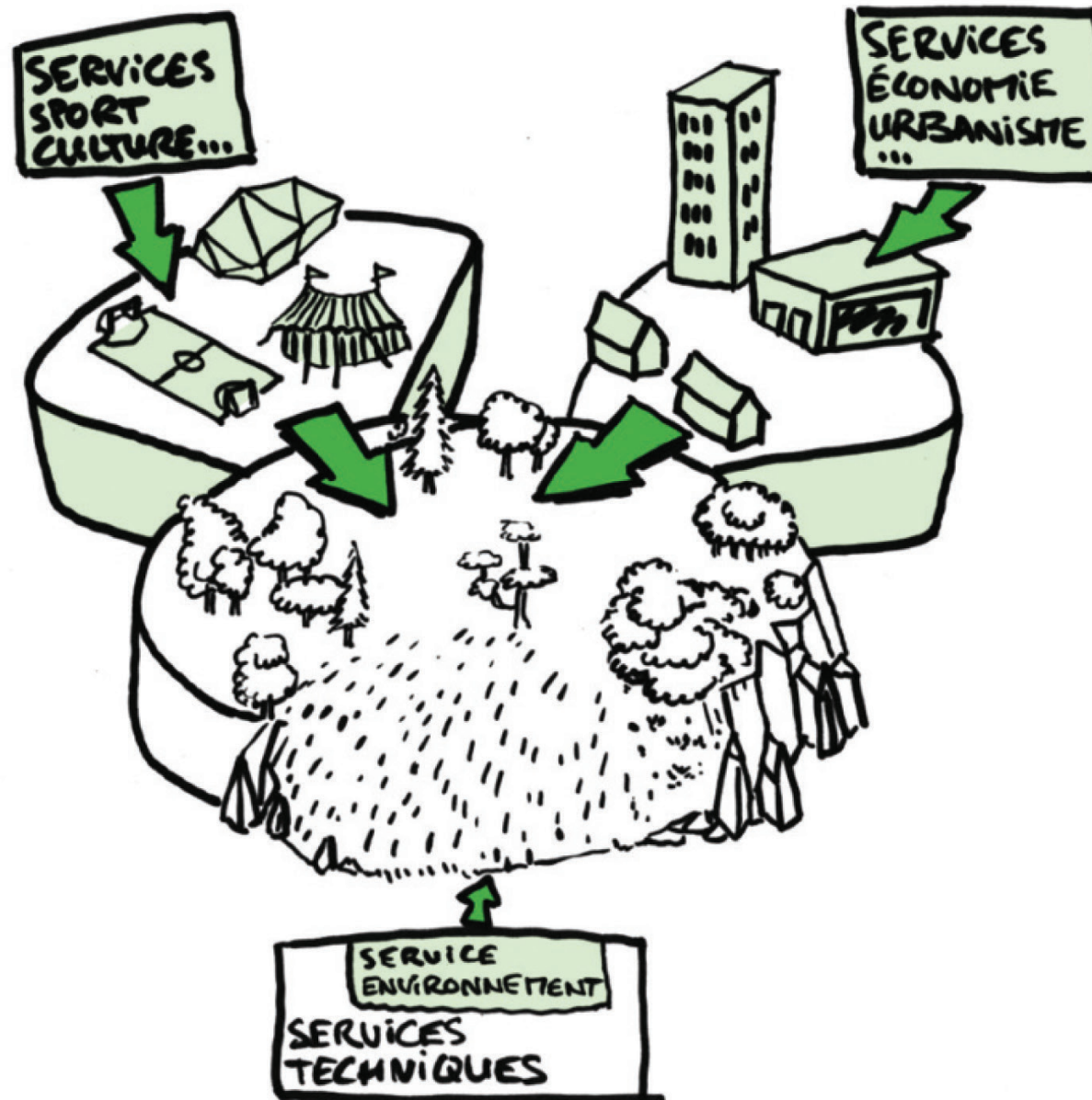


Échange avec Francis Demarty jardinier à Bassens // 2016



Réunion de travail // 2016

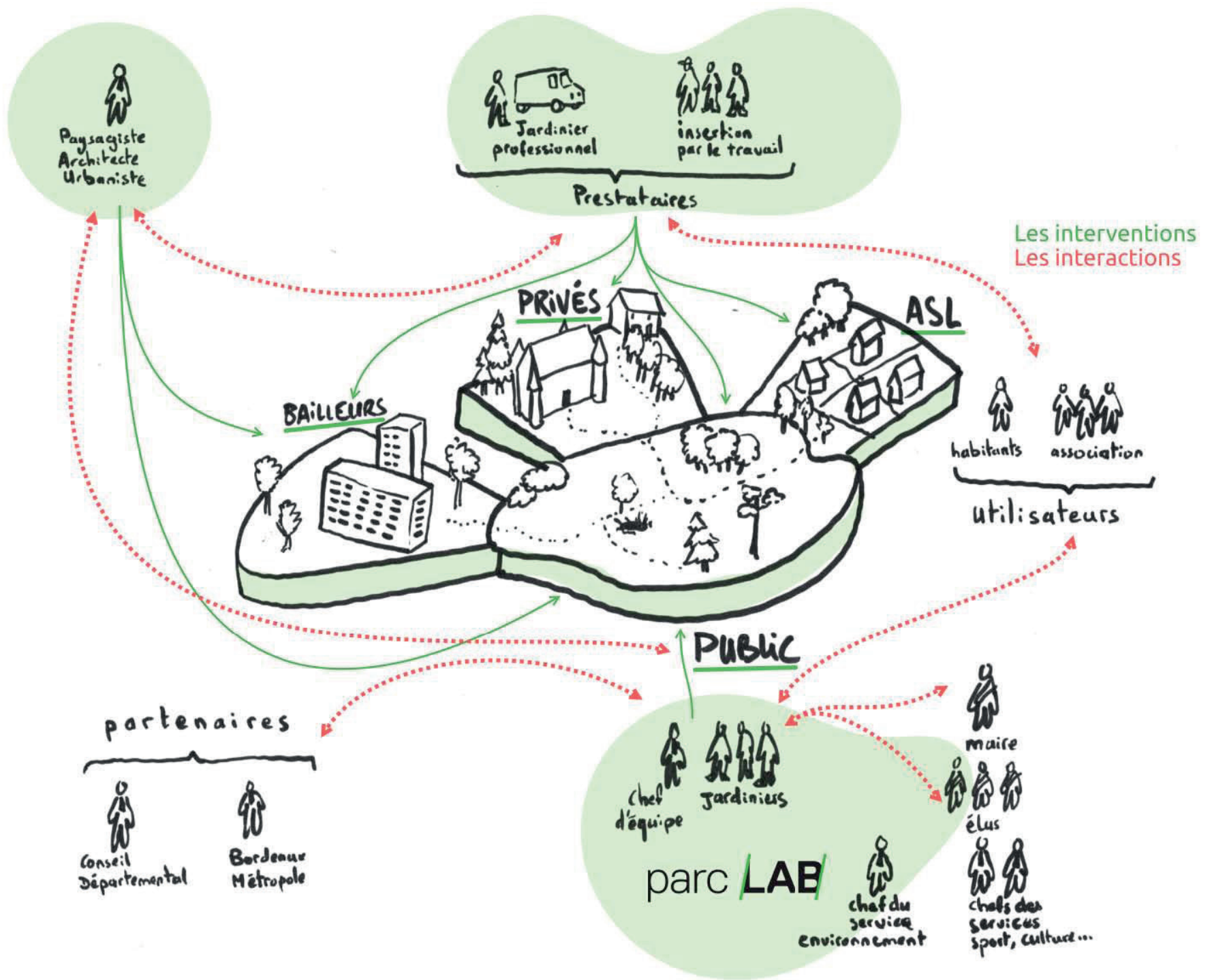
DE QUEL PATRIMOINE PAYSAGER PARLE T-ON EXACTEMENT ?  
QUI EN SONT LES ACTEURS ? ET QUELLES SONT LEURS INTERRELATIONS ?



# « LA SAGESSE DES JARDINIERS »

- Un plan de gestion intercommunal pour le parc des Coteaux -  
2016-2018







## AXE 1



Augmenter et préserver  
La **biodiversité du Parc**

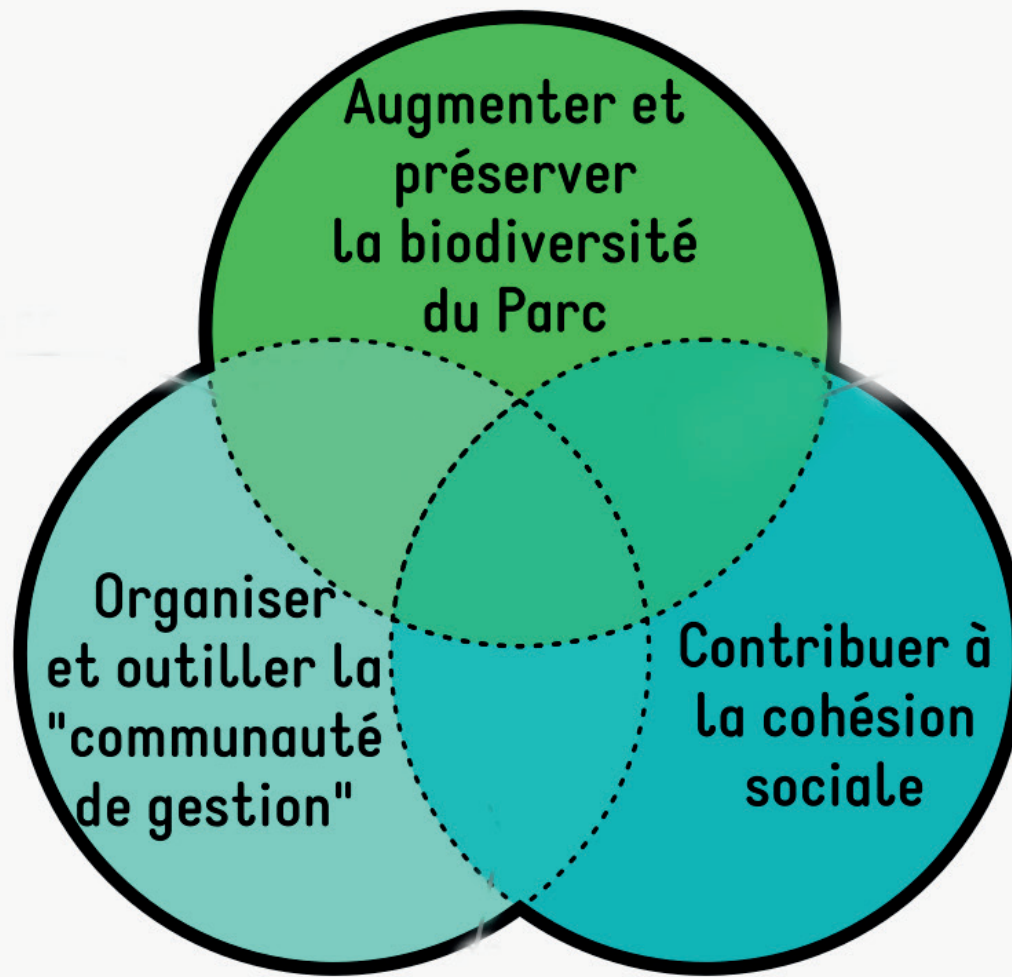
## AXE 2

Contribuer à la  
**cohésion sociale**

## AXE 3

Organiser et outiller la  
" **communauté de gestion** "



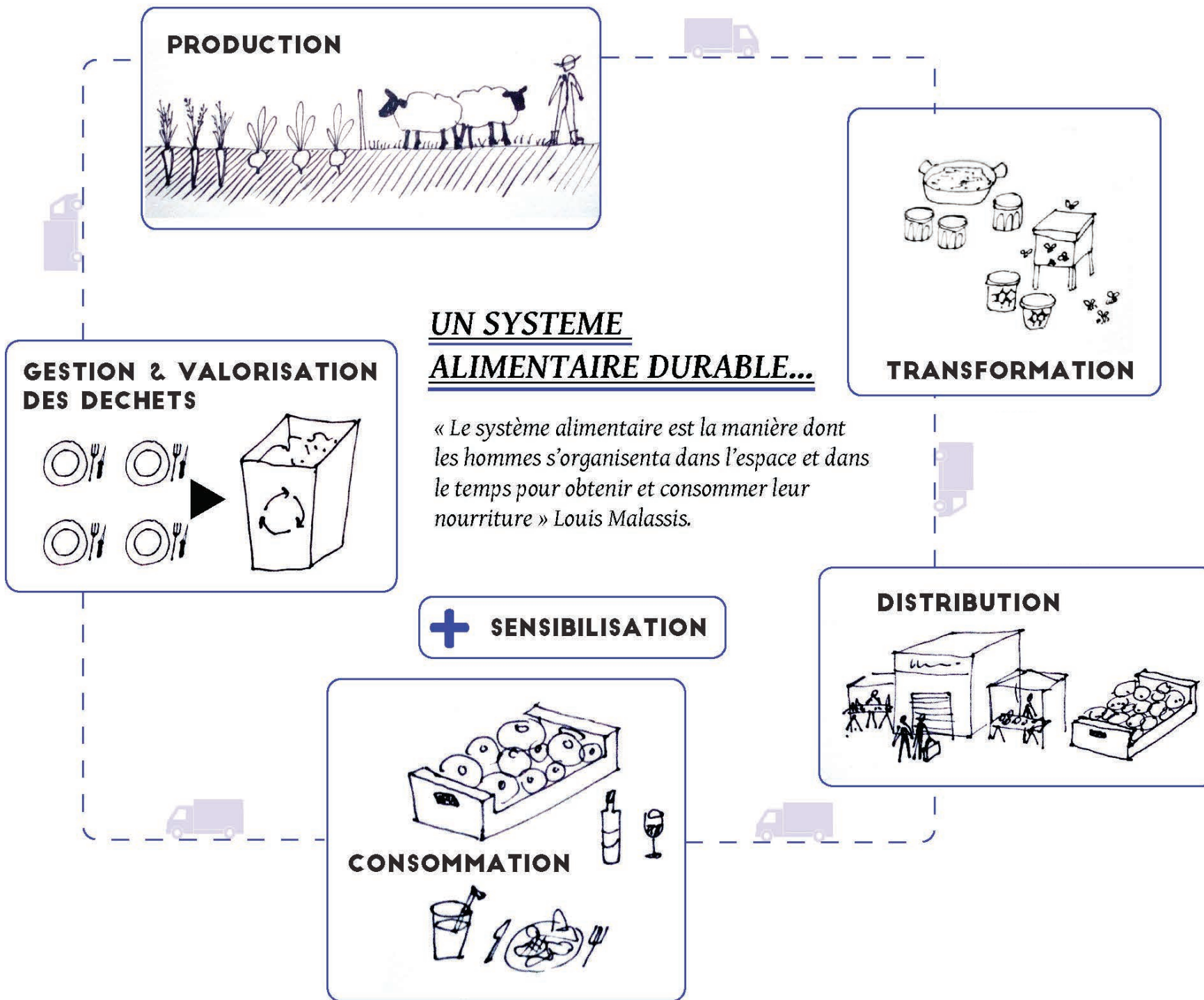




# UN PÂTURAGE ÉCOLOGIQUE ITINÉRANT



# ACTIVER UNE TRANSITION AGRICOLE, ÉCOLOGIQUE ET SOCIALE



LES ACTEURS  
DU SYSTEME ALIMENTAIRE  
DU TERRITOIRE ...

ACTIVER UNE COOPÉRATION ENTRE DES  
ACTEURS DE L'ÉCONOMIE SOCIALE ET SOLIDAIRE



FAVORISER L'INSTALLATION D'UNE MICRO-FERME  
DANS LE PARC DES COTEAUX



EXPÉRIMENTER UNE ACTIVITÉ AGRICOLE LOCALE EN  
LIEN AVEC LA RESTAURATION COLLECTIVE



## **Enjeux et perspectives sur notre territoire**

- # 6 000 repas/jour (enfants et séniors)
- # Favoriser l'égalité d'accès à une nourriture saine pour tous
- # Lier création d'emplois, alimentation et agriculture
- # Préserver l'environnement (biodiversité, gestion des déchets)

## **Surfaces potentielles recensées**

10,5 ha permettrait 2 100 repas/jour, soit 35% des 6 000 repas/jour

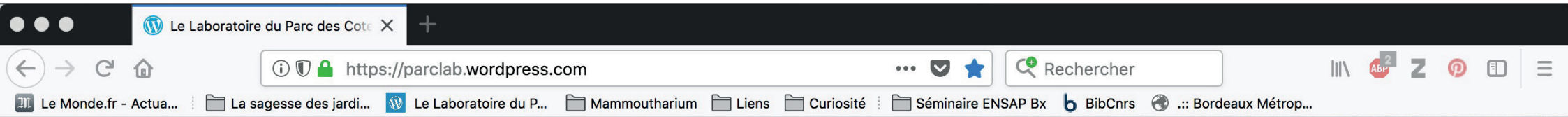


# Projet « QualipSO »

Une alimentation de qualité dans la restauration collective publique comme levier d'une transition agricole, écologique et sociale



www.parclab.surlarivedroite.fr  
www.surlarivedroite.fr



Le Laboratoire du Parc des Coteaux – un Espace Naturel Urbain de la Métropole de Bordeaux

[Accueil](#) [De quoi s'agit-il? ▾](#) [Cartes ▾](#) [Outils ▾](#) [Articles](#) [Compléments ▾](#)

