



*Liberté · Egalité · Fraternité*

RÉPUBLIQUE FRANÇAISE

**PREFECTURE DE LA GIRONDE**

## **SCHEMA DEPARTEMENTAL DES CARRIERES DE LA GIRONDE**

***DOCUMENTS CARTOGRAPHIQUES ET LISTE DES CARRIERES***

Secrétariat assuré par la



*Approuvé le 31 mars 2003*

*Avec l'appui du BRGM Service Géologique Régional Aquitaine*

# CARRIERES DE LA GIRONDE

20-févr-02

Indice	Lieu-dit	Exploitant	Substance	Nature acte	Date	Expiration	Superficie	Volume total autorisé
<b>ABZAC</b>								
07807X0106	Champ du Fourquet	Société	GRANULATS D'AQUITAINE	Gravier	Autorisation	15/04/82 15/04/97	33600 M2	
					Autorisation	05/05/98 05/05/03	58100 M2	400000 Tonnes
					Changement d'exploitant	19/01/00 05/05/03	58100 M2	400000 Tonnes
07807X0126	La Potouse, La Pinière, Barrail du Barraud, Champ du Fourquet	Société	A.S.F.	Gravier-sable	Autorisation	05/05/98 05/05/03	232600 M2	3600000 Tonnes
<b>AMBARES-ET-LAGRAVE</b>								
08033X0365	Paluc de Beaujet sud	Société	MAURICE	Gravier	Autorisation	12/04/94 12/04/04	22344 M2	
08033X0366	Paluc de Beaujet	Société	MAURICE	Gravier	Autorisation	19/04/93 19/04/03	26000 M2	
<b>AMBES</b>								
07797X0007	La Menaude	Société	FEDER GRANULATS	Gravier, Tourbe	Autorisation	03/03/92 03/03/20	280000 M2	
<b>ARBANATS</b>								
08278X0227	Cadroy Nord et Bonneau	Société	G.S.M. ATLANTIQUE	Gravier	Changement d'exploitant	27/03/91 27/03/03	610000 M2	
					Renouvellement	06/11/98 29/10/10	M2	
<b>ARSAC</b>								
07795X0091	Les Gunères	Société	G.S.M. ATLANTIQUE	Gravier	Autorisation	16/04/80	M2	
					Renouvellement	26/03/90 26/03/97	321200 M2	
					Extension	12/06/95 12/06/01	114000 M2	600000 Tonnes
<b>AVENSAN</b>								
07788X0054	Néderlin	Société	MORILLON-CORVOL	Gravier	Autorisation	17/11/89	M2	
					Changement d'exploitant	17/08/92 17/11/99	57000 M2	
					Changement d'exploitant	06/07/99 17/11/99	M2	
07788X0057	Casalie	Société	FABRIMACO	Gravier	Renouvellement	01/01/1900 03/08/03	M2	
					Autorisation	03/08/83 03/08/93	54400 M2	
07788X0059	Le Jaugas, Le Landat, Montereau, Barrau	Société	MORILLON-CORVOL	Gravier	Autorisation	20/02/95 20/02/03	138396 M2	Tonnes
					Extension	28/04/98 28/04/06	250000 M2	1100000 Tonnes
					Changement d'exploitant	06/07/99 28/04/06	M2	
07788X0065	Laudère, Le Grand Barrail, Semonlon	Société	MORILLON-CORVOL	Gravier-sable	Autorisation	23/05/01 23/05/06	91700 M2	240000 Tonnes
<b>BARP(LE)</b>								
08268X0080	Les Cadennes, Au Chantier	Société	SIFRACO	Sable-quartz	Autorisation	16/06/80 16/06/10	449500 M2	
					Changement d'exploitant	15/12/97 16/06/10	449500 M2	
08511X0094	Lecourt	Société	GRES DE GASCOGNE	Argile	Autorisation	23/09/88 23/09/18	48800 M2	
<b>BEGADAN</b>								

Indice	Lieu-dit	Exploitant		Substance	Nature acte	Date	Expiration	Superficie	Volume total autorisé
07306X0072	Le Grey et Taupaly	Entreprise	COURRIAN D.	Gravier-sable	Extension	01/01/1900		122000 M2	25000 Tonnes
					Autorisation	26/04/77		M2	
					Renouvellement	07/12/81	07/12/93	M2	
					Extension	27/09/95	27/09/05	62500 M2	
<b>BELIN-BELIET</b>									
08508X0092	Ballion sud	Société	SIFRACO	Gravier-sable	Autorisation	04/06/74	04/06/94	M2	
					Changement d'exploitant	22/10/81		M2	
					Changement d'exploitant	27/12/88	04/06/94	94500 M2	
					Renouvellement	15/12/97	04/06/09	94500 M2	
08508X0094	Ballion et Litche sud	Société	SIFRACO	Gravier-sable	Autorisation	08/08/91	08/08/21	250000 M2	
					Renouvellement	15/12/97	08/08/21	250000 M2	
<b>BERSON</b>									
07792X0010	Le Communal	Monsieur	GRELIER D.	Sable	Autorisation	20/04/84	20/04/99	30200 M2	280000 Tonnes
					Renouvellement	20/12/99	20/12/14	49400 M2	
<b>BILLAUX(LES)</b>									
08042X0185	Bas de Mont	Société	GRANULATS D'AQUITAINE	Gravier	Autorisation	07/01/92	07/01/02	72300 M2	
					Changement d'exploitant	13/01/98	07/01/02	72300 M2	
					Changement d'exploitant	18/01/00	07/01/02	72300 M2	
08042X0186	Grandes Versennes	Société	GRANULATS D'AQUITAINE	Gravier	Autorisation	07/01/92		M2	
					Extension	19/11/93	07/01/02	170000 M2	
					Changement d'exploitant	13/01/98	07/01/02	170000 M2	
					Changement d'exploitant	18/01/00	07/01/02	170000 M2	
08042X0187	Les Roseaux Nord	Société	GRANULATS D'AQUITAINE	Gravier	Autorisation	07/01/92	07/01/02	18700 M2	
					Changement d'exploitant	13/01/98		M2	
					Extension	10/01/00	07/01/02	M2	
08042X0188	Les Roseaux Sud	Société	GRANULATS D'AQUITAINE	Gravier	Autorisation	07/01/92	07/01/02	46600 M2	
					Extension	15/11/94	07/01/02	59600 M2	
					Changement d'exploitant	13/01/98	07/01/02	59600 M2	
					Extension	10/01/00	07/01/02	60400 M2	
<b>BLAIGNAC</b>									
08524X0159	Langlais, Galebruge, L'Espasot, Banieux	Société	S.O.E.M.	Gravier-sable	Autorisation	04/04/00	04/04/15	364579 M2	1620000 Tonnes
<b>BLANQUEFORT</b>									
08032X0343	Arboudeau Est	Société	MAURICE	Gravier	Autorisation	27/12/83	27/12/93	10000 M2	
					Extension	11/04/94		M2	
08032X0350	Marais de Florimont	Société	FABRIMACO	Gravier	Autorisation	14/11/88	14/11/03	650000 M2	2000000 Tonnes
					Changement d'exploitant	05/12/94		M2	
					Renouvellement	05/03/01	05/03/13	298000 M2	

Indice	Lieu-dit	Exploitant	Substance	Nature acte	Date	Expiration	Superficie	Volume total autorisé
08032X0351	Grand Marais, Marais de Vigney, Marais de Florimond et Marais des Michelle	Société	G.S.M. ATLANTIQUE	Gravier	Autorisation	24/09/79 24/09/94	413000 M2	4300000 Tonnes
					Changement d'exploitant	05/11/91	M2	
					Extension Renouvellement	18/03/99 18/03/17	908000 M2	
08032X0352	Marais des liquards, Marais des Michelles	Société	SOSA	Gravier	Autorisation	24/09/79 24/09/94	435000 M2	300000 Tonnes
					Renouvellement	05/11/91	M2	
					Renouvellement	30/06/94 30/06/00	M2	
					Renouvellement	25/10/01 25/10/06	375264 M2	
08032X0354	Arboudeau-ouest	Société	MAURICE	Gravier	Autorisation	12/04/96 12/04/06	6357 M2	Tonnes
08032X0355	Padouens nord	Société	SOSA	Gravier	Autorisation	24/02/97 24/02/04	240000 M2	-1200000 Tonnes
<b>BLAYE</b>								
07791X0218	Passé de Cussac	Etablissement	PORT AUTONOME DE BORDEAUX	Sable	QUATERNAIRE	Autorisation	30/03/98 30/03/03	2480000 M2
<b>BOURDELLES</b>								
08531X0041	Cangrand Ouest et le Grand Mayne	Société	S.O.E.M.	Gravier	Autorisation	16/11/87	M2	630000 Tonnes
					Extension	25/04/91 16/11/99	98200 M2	
					Extension	30/11/00 30/11/20	144359 M2	
					Renouvellement			
<b>BRACH</b>								
07786X0016	Le Moulin	Société	FABRIMACO	Gravier	Autorisation	20/12/82	M2	
					Renouvellement	02/09/92 02/09/02	43500 M2	
<b>BRANNENS</b>								
08527X0062	Menjoulin	Société	S.O.E.M.	Gravier	Autorisation	29/08/89 29/08/97	22500 M2	65000 Tonnes
					Renouvellement	06/07/98 06/07/08	22400 M2	
<b>CABANAC-ET-VILLAGRAINS</b>								
08512X0075	Plaisance, Sablot, La Tuilerie, Le Pujeau de la Cabane	Société	GRANULATS D'AQUITAINE	Gravier	Autorisation	25/04/95 25/04/07	94113 M2	3900000 Tonnes
						13/01/98 25/04/05	94100 M2	
					Extension	22/06/98 22/06/13	378200 M2	
<b>CADARSAC</b>								
08045X0069	Le Grand-Barrail, PiècesTallefont, La Pendant, Barrail du Saut	Société	GRANULATS D'AQUITAINE	Gravier	Autorisation	03/10/97 03/10/02	296200 M2	3000000 Tonnes
<b>CANTOIS</b>								
08286X0017	Pin Moulin, Bois de la Luce, La Groye, Lescolier, Jamine, La Chatelière...	Société	IMERYS STRUCTURE	Argile	Autorisation	22/06/79 22/06/09	605800 M2	3320000 Tonnes
					Changement d'exploitant	11/06/98 11/06/18	784000 M2	
					Extension			
					Renouvellement			
<b>CAVIGNAC</b>								
07794X0018	Au Pas	Société	FAYAT	Sable	Autorisation	02/04/99 02/04/05	31250 M2	120000 Tonnes
<b>CESTAS</b>								
08275X0072	Les Taillouneys	Société	FABRE ET CIE	Gravier	Autorisation	21/12/95 21/12/10	130000 M2	Tonnes

Indice	Lieu-dit	Exploitant	Substance	Nature acte	Date	Expiration	Superficie	Volume total autorisé
<b>CEZAC</b>								
07798X0039	Bousquet	Etablissement JOYAT	Argile		23/07/73		M2	
				Renouvellement	10/08/93	23/07/13	17400 M2	
<b>COUTRAS</b>								
07807X0120	Les Graves des Petits-Rois	Société FABRIMACO	Gravier	Autorisation	23/01/97	23/01/12	74700 M2	-300000 Tonnes
07807X0128	L'Essert	Société GRANULATS D'AQUITAINE	Gravier-sable	QUATERNAIRE Autorisation	16/05/01	16/05/12	250290 M2	1600000 Tonnes
<b>CUSSAC-FORT-MEDOC</b>								
07784X0053	La Lande	Société DILMEX	Gravier	Autorisation	20/02/95	20/02/10	192000 M2	Tonnes
07791X0218	Passé de Cussac	Etablissement PORT AUTONOME DE BORDEAUX	Sable	QUATERNAIRE Autorisation	30/03/98	30/03/03	2480000 M2	
<b>EGLISOTTES-ET-CHALAURES(LE</b>								
07808X0265	Au Chevet ouest	Société GRANULATS D'AQUITAINE	Gravier	Autorisation	22/11/94	22/11/02	170000 M2	Tonnes
				Changement d'exploitant	19/01/00	22/11/02	170000 M2	
<b>ETAULIERS</b>								
07556X0084	Roubisque	Société GRELIER ET FILS	Gravier	Autorisation	16/03/95	16/03/05	26000 M2	Tonnes
<b>FONTET</b>								
08524X0159	Langlais, Galebruge, L'Espasot, Banieux	Société S.O.E.M.	Gravier-sable	Autorisation	04/04/00	04/04/15	364579 M2	1620000 Tonnes
<b>FRONTENAC</b>								
08283X0024	Chollet	Société CARRIERES DE L'ENTRE-DEUX-MERS	Calcaire	Autorisation	17/05/79		M2	
				Changement d'exploitant	29/07/87		M2	
				Renouvellement	10/03/89	10/03/99	40000 M2	
				Renouvellement	03/12/99	03/12/19	50500 M2	480000 Tonnes
08283X0025	Garineaud	Société PIERRES DE FRONTENAC	Calcaire	Autorisation	30/03/93		30000 M2	
				Changement d'exploitant	13/01/98	30/03/08	30600 M2	
08287X0016	Piquepoche	Société PIERRES DE FRONTENAC	Calcaire	Autorisation	26/04/77		M2	
				Autorisation	24/10/80		M2	
				Changement d'exploitant	14/05/87		M2	
				Extension	06/08/87	24/10/17	39000 M2	
08287X0017	Tiffaut	Société PIERRES DE FRONTENAC	Calcaire	Autorisation	12/05/82		M2	
				Extension	26/05/87	12/05/17	260000 M2	
<b>GAILLAN-EN-MEDOC</b>								
07542X0053	Peysibot	Entreprise COURRIAN	Sable	Autorisation	26/07/95	26/07/10	76000 M2	Tonnes
<b>GIRONDE-SUR-DROPT</b>								
08523X0121	Chauvin et Fillol	Société IMERYS STRUCTURE	Argile	Autorisation	24/06/74		M2	
				Extension	25/07/75		M2	
				Extension	11/01/90	24/06/04	469000 M2	

Indice	Lieu-dit	Exploitant	Substance	Nature acte	Date	Expiration	Superficie	Volume total autorisé
08524X0149	Larroque	Société	STORME-PRUVOST	Argile	Autorisation	24/06/87	8600 M2	
					Changement d'exploitant	23/05/01 26/06/07	863800 M2	M3
<b>GOURS</b>								
07815X0063	Vergnasse	Société	A.S.F.	Gravier	Autorisation	12/05/97 12/05/02	144023 M2	-600000 Tonnes
07815X0064	Pécou/Bouage/Cousseau/Boeuf/Trotte	Société	G.S.M. ATLANTIQUE	Gravier	Autorisation	05/08/97 05/08/02	264300 M2	-1250000 Tonnes
07815X0067	Au Marais	Société	CARRIERES THIVIERS	Gravier-sable	QUATERNAIRE	Autorisation	10/04/98 10/04/03	M2
<b>GUILLOS</b>								
08513X0007	Guilloussat	Société	FABRIMACO	Gravier	Autorisation	15/11/94 15/11/09	31400 M2	100000 M3
08513X0008	Lots du Hil	Société	FABRIMACO	Gravier	Autorisation	15/11/94 15/11/09	53056 M2	50000 M3
<b>ILLATS</b>								
08514X0031	Le Hiou, Dumas, Lanot, Basta, Les Carreuilletts	Société	G.S.M. ATLANTIQUE	Gravier	Autorisation	09/07/82 09/07/97	399100 M2	
					Changement d'exploitant	12/05/97 12/05/12	814000 M2	5200000 Tonnes
					Extension	27/04/98	M2	
<b>IZON</b>								
08034X0375	Anglade, Les Places, Portes	Société	MORILLON-CORVOL	Gravier	Autorisation	15/06/92 15/06/05	250000 M2	
					Changement d'exploitant	06/06/99 15/06/05	M2	
<b>JAU-DIGNAC-ET-LOIRAC</b>								
07306X0078	Pey de Clair	Entreprise	COURRIAN	Gravier-sable	QUATERNAIRE	Autorisation	11/01/01 11/01/16	141958 M2 840000 Tonnes
<b>JUGAZAN</b>								
08283X0018	Le Bernat et La Mouleyre	Société	PIERRES DE FRONTENAC	Calcaire	Autorisation	26/09/77	M2	
					Autorisation	29/08/79	M2	
					Renouvellement	14/05/87	M2	
					Extension	26/06/87 14/05/17	240000 M2	
<b>LABREDE</b>								
08276X0107	Bel air nord	Société	FABRIMACO	Gravier	Autorisation	21/07/94 21/07/09	157000 M2	
08276X0108	La Brouette	Société	FABRIMACO	Gravier	Autorisation	29/06/90 29/06/00	M2	
					Changement d'exploitant	02/06/93 29/06/00	127000 M2	
					Extension	21/07/94 29/06/02	197800 M2	
					Renouvellement	19/03/99 29/06/02	M2	
<b>LAGORCE</b>								
07807X0103	Mathelin	Monsieur	DOUBLET J.	Sable	Autorisation	17/09/87 17/09/17	130000 M2	
<b>LAMARQUE</b>								
07791X0218	Passe de Cussac	Etablissement	PORT AUTONOME DE BORDEAUX	Sable	QUATERNAIRE	Autorisation	30/03/98 30/03/03	2480000 M2
<b>LAPOUYADE</b>								

Indice	Lieu-dit	Exploitant	Substance	Nature acte	Date	Expiration	Superficie	Volume total autorisé
07801X0017	La Cornade Haute	Monsieur	CHARBLEYTOU J.P.	Argile	Autorisation	27/10/86 27/10/06	M2	
					Changement d'exploitant	16/01/90 27/10/06	7000 M2	
07801X0018	La Cornade	Société	SARL FILLON & FILS	Argile	Autorisation	06/12/77	M2	
					Renouvellement	20/10/92 20/10/07	5000 M2	
					Changement d'exploitant	07/03/94 20/10/07	5000 M2	
07801X0021	Les Fontenelles	Société	SOVAL	Sable argileux	Autorisation	11/10/00 11/10/23	M2	
<b>LARUSCADE</b>								
07794X0017	L'Etang	Monsieur	LIGNAT F.	Argile	Autorisation	20/10/92 20/10/12	4000 M2	
					Changement d'exploitant	07/01/02 20/10/12	4000 M2	M3
07794X0019	Jean Bernon	Société	GRELIER ET FILS	Gravier-sable	Autorisation	29/10/01 29/10/16	46400 M2	200000 Tonnes
07801X0016	La Cornade	Société	TUILERIES ET MATERIAUX D'ANTAN	Argile	Autorisation	25/06/73 25/06/03	10000 M2	
					Changement d'exploitant	02/07/99 25/06/03	10000 M2	
07801X0020	Guiton	Société	FABRIMACO	Gravier-sable	Autorisation	29/10/01 29/10/11	74512 M2	460000 Tonnes
<b>LAVAZAN</b>								
08763X0019	Lande de Musset est	Etablissements	ESTENAVES	Sable	Autorisation	03/07/97 03/07/12	25000 M2	120000 M3
<b>LIBOURNE</b>								
08042X0189	Les Dagueys		MAIRIE LIBOURNE	Gravier	Autorisation	16/11/87 16/11/07	500000 M2	
<b>LOUPIAC-DE-LA-REOLE</b>								
08524X0152	Banieux	Société	S.O.E.M.	Gravier	Autorisation	21/09/90	M2	
					Changement d'exploitant	27/06/91	M2	
					Extension	31/03/93 21/09/03	137000 M2	
					Renouvellement	04/04/00 04/04/15	M2	
08524X0159	Langlais, Galebruge, L'Espasot, Banieux	Société	S.O.E.M.	Gravier-sable	Autorisation	04/04/00 04/04/15	364579 M2	1620000 Tonnes
<b>LUGASSON</b>								
08283X0020	Fourroux	Société	PIERRES DE FRONTENAC	Calcaire	Autorisation	23/09/83 23/09/13	31700 M2	
					Changement d'exploitant	10/05/99 23/09/13	46700 M2	
<b>MARCHEPRIME</b>								
08267X0037	Testemaure Nets	Société	SAMIN	Sable-quartz	Autorisation	10/03/75	M2	
					Extension	18/03/91 10/03/05	756400 M2	
					Extension	22/06/98 22/06/28	758000 M2	9600000 Tonnes
<b>MARTIGNAS-SUR-JALLE</b>								
08028X0191	Estigeac	Société	FABRIMACO	Gravier	Autorisation	17/11/89 17/11/99	79000 M2	
					Renouvellement	30/03/00 30/03/05	79000 M2	
<b>MIOS</b>								

Indice	Lieu-dit	Exploitant	Substance	Nature acte	Date	Expiration	Superficie	Volume total autorisé	
08266X0077	La Broustère	Société	MOTER	Sable	Autorisation	24/02/88	M2	350000 Tonnes	
					Renouvellement	29/01/91	29/01/94		47500 M2
					Changement d'exploitant Extension	13/01/98	13/01/03		64600 M2
08267X0037	Testemaure Nets	Société	SAMIN	Sable-quartz	Autorisation	10/03/75	M2	9600000 Tonnes	
					Extension	18/03/91	10/03/05		756400 M2
					Extension	22/06/98	22/06/28		758000 M2
08267X0038	La Hitte	Société	SIFRACO	Sable-quartz	Autorisation	07/03/75	M2		
					Extension	16/06/80	07/03/05		637000 M2
					Changement d'exploitant	15/12/97	07/03/05		637000 M2
<b>MORIZES</b>									
08523X0122	La Vignague	Société	DEJEAN ET FILS	Argile	Autorisation	04/06/87	04/06/07	25000 M2	
08524X0150	Labarthe	Monsieur	DAVID A.	Argile	Autorisation	04/06/87	04/06/07	5600 M2	
<b>NAUJAC-SUR-MER</b>									
07541X0032	La Pouyère	Monsieur	PEYRUSE Cl.	Gravier	Autorisation	13/04/92	13/04/02	45700 M2	
07541X0033	Les Landes de la Pouyère	Société	SARRAZY	Sables	Autorisation	04/03/96	04/03/16	183200 M2 Tonnes	
<b>NOAILLAC</b>									
08528X0070	Pescontes	Société	IMERYS STRUCTURE	Argile	Autorisation	19/12/94	19/12/24	190800 M2 M3	
<b>PAREMPUYRE</b>									
08032X0340	Bel Air	Société	MAURICE	Gravier	Autorisation	05/04/91	05/04/06	105600 M2	
<b>PEINTURES(LES)</b>									
07808X0278	Champs de Doussain, Jarouille, Boujade et Champ des Noyers	Société	GRANULATS D'AQUITAINE	Gravier-sable	Autorisation	02/06/98	02/06/18	392100 M2 2800000 Tonnes	
					Changement d'exploitant	19/01/00	02/06/18	392100 M2	
<b>PLASSAC</b>									
07791X0218	Passe de Cussac	Etablissement	PORT AUTONOME DE BORDEAUX	Sable	QUATERNAIRE	Autorisation	30/03/98	30/03/03	2480000 M2
<b>PODENSAC</b>									
08285X0033	Ile de Grak	Société	G.S.M. ATLANTIQUE	Sable		Autorisation	08/09/78	08/09/88	265000 M2
<b>PORTETS</b>									
08278X0226	Ségulier	Société	FABRIMACO	Gravier	Autorisation	24/05/77	M2	400000 Tonnes	
					Renouvellement	24/06/87	24/06/97		M2
					Changement d'exploitant	13/05/92			254100 M2
					Changement d'exploitant Extension	05/12/97	05/12/17		179400 M2
					Renouvellement				
<b>PRECHAC</b>									
08761X0041	La Trave	Société	LANDES GIRONDINES	Calcaire	Autorisation	04/12/86	04/12/06	30000 M2	
					Changement d'exploitant	29/07/99	05/12/06	30000 M2	

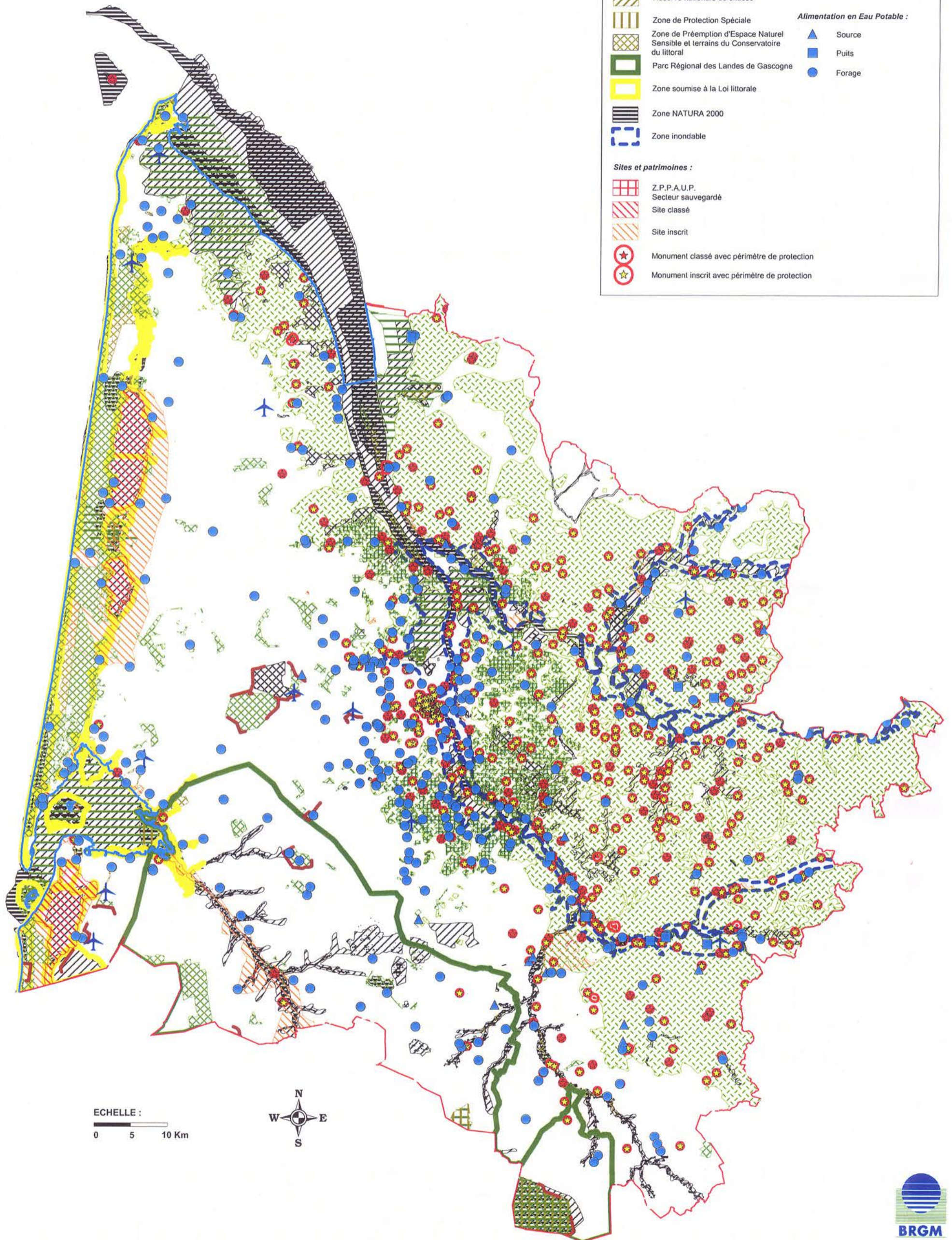


Indice	Lieu-dit	Exploitant	Substance	Nature acte	Date	Expiration	Superficie	Volume total autorisé
<b>PRIGNAC-ET-MARCAMPS</b>								
07797X0090	La Croix Blanche	Société	LES PIERRES DE BOURG	Calcaire	Autorisation	13/08/82	M2	
					Changement d'exploitant	24/06/87 13/08/02	4000 M2	
					Extension	18/08/98 18/08/05	6000 M2	8000 Tonnes
<b>QUEYRAC</b>								
07305X0056	Le Blanc	Société	GRAVIERES DE QUEYRAC	Gravier	Autorisation	22/11/84	M2	
					Renouvellement	02/12/84 02/12/99	168000 M2	
					Changement d'exploitant Renouvellement	07/02/01 07/02/26	179790 M2	500000 Tonnes
<b>SADIRAC</b>								
08274X0128	Calamiac	Société	E.T.P.R.	Gravier	Changement d'exploitant	01/01/1900 19/07/01	48700 M2	
					Autorisation	19/07/91 19/07/01	48700 M2	
08274X0129	Calamiac	Société	E.T.P.R.	Gravier	Autorisation	08/01/98 08/01/08	26400 M2	200000 Tonnes
<b>SAINT-ANDRONY</b>								
07555X0168	Chenal de Saintonge - Estuaire		G.I.E.	Gravier	Autorisation	08/12/89 08/12/04	3710000 M2	
<b>SAINT-AUBIN-DE-BLAYE</b>								
07552X0065	Le Grand Casse	Monsieur	AUGUSTE Jacques	Gravier	Autorisation	23/05/78	M2	
					Renouvellement	21/03/88 21/03/03	5000 M2	
					Changement d'exploitant	10/12/99 21/03/03	5900 M2	
<b>SAINT-CHRISTOLY-DE-BLAYE</b>								
07793X0054	Les Cabanes	Monsieur	GRELIER D.	Sable	Autorisation	17/12/86 17/12/01	40000 M2	
					Extension	07/07/99 07/12/01	M2	
<b>SAINT-CHRISTOLY-MEDOC</b>								
07544X0104	Passe de Lamena	Etablissement	PORT AUTONOME DE BORDEAUX	Gravier-sable	Autorisation	30/03/98 30/03/03	2120000 M2	
<b>SAINT-GENES-DE-BLAYE</b>								
07555X0168	Chenal de Saintonge - Estuaire		G.I.E.	Gravier	Autorisation	08/12/89 08/12/04	3710000 M2	
<b>SAINT-JEAN-D'ILLAC</b>								
08028X0193	Au Laughey de Mongran	Société	FABRIMACO	Gravier	Autorisation	11/12/81	M2	
					Autorisation	01/02/82	M2	
					Extension	06/06/88	M2	
					Renouvellement	06/02/91 06/02/08	M2	
					Extension	21/05/92 06/02/08	307000 M2	
<b>SAINT-JULIEN-BEYCHEVELLE</b>								
07791X0218	Passe de Cussac	Etablissement	PORT AUTONOME DE BORDEAUX	Sable	QUATERNAIRE	Autorisation	30/03/98 30/03/03	2480000 M2
<b>SAINT-LAURENT-MEDOC</b>								

Indice	Lieu-dit	Exploitant	Substance	Nature acte	Date	Expiration	Superficie	Volume total autorisé	
07784X0051	Bayron	Société	MAURICE	Gravier	Autorisation	13/02/80	M2		
					Renouvellement	29/11/89	M2		
					Extension	04/03/96	04/03/06		40000 M2
<b>SAINT-LOUIS-DE-MONTFERRAND</b>									
08033X0351	Cul de bouteille	Société	MATERIAUX ET GRAVIERS IZONAIS	Gravier	Autorisation	14/04/93	14/04/03	55000 M2	
08033X0356	Duroy	Société	MATERIAUX ET GRAVIERS IZONAIS	Gravier	Autorisation	14/04/93	14/04/03	80000 M2	
<b>SAINT-MACAIRE</b>									
08522X0154	L'Ile et l'Ile de David	Société	G.S.M. ATLANTIQUE	Gravier	Autorisation	04/08/86	04/08/98	99600 M2	700000 Tonnes
					Renouvellement	25/01/01	25/01/11	100000 M2	
<b>SAINT-MEDARD-EN-JALLES</b>									
08028X0194	Lande de Lucbert	Société	SOCEM	Gravier	Autorisation	19/04/93	19/04/01	11000 M2	255000 Tonnes
					Changement d'exploitant	02/04/99	02/04/08	21000 M2	
					Extension				
<b>SAINT-MICHEL-DE-RIEUFRET</b>									
08278X0230	Menjourian	Société	FABRIMACO	Gravier	Autorisation	17/09/97	17/09/12	145000 M2	-1660000 Tonnes
08278X0238	Banquet, Menjourian	Société	G.S.M. ATLANTIQUE	Gravier-sable	Autorisation	18/03/99	18/03/14	141400 M2	2100000 Tonnes
<b>SAINT-PEY-DE-CASTETS</b>									
08048X0079	Près du Casse, Aux Près de Pujols, Pradiasse, Aux Bartos	Société	GRANULATS D'AQUITAINE	Gravier	Autorisation	29/08/97	29/08/05	200000 M2	-1368000 Tonnes
					Changement d'exploitant	22/12/99	29/08/05	230000 M2	
08048X0083	Champs de Verneuil	Monsieur	FENELON A.	Gravier-sable	Autorisation	21/09/00	21/09/08	151030 M2	400000 Tonnes
<b>SAINT-VINCENT-DE-PAUL</b>									
08033X0362	Brochard	Société	MAURICE	Gravier	Autorisation	16/03/89		M2	
					Extension	25/10/90	16/03/04	163200 M2	
<b>SAINT-YZANS-DE-MEDOC</b>									
07544X0104	Passé de Lamena	Etablissement	PORT AUTONOME DE BORDEAUX	Gravier-sable	Autorisation	30/03/98	30/03/03	2120000 M2	
<b>TAURIAC</b>									
07797X0094	La Louze	Société	PIERRES DE FRONTENAC	Calcaire	Autorisation	19/03/98	19/03/28	52100 M2	360000 Tonnes

Schéma des carrières du département de la Gironde  
Cartographie des contraintes

CONTRAINTES	
<b>Contraintes environnementales :</b>	
	Z.N.I.E.F.F. type 1
	Z.N.I.E.F.F. type 2
	Zone d'Intérêt pour la Conservation des Oiseaux
	Arrêté de protection du biotope
	Forêt soumise
	Réserve naturelle
	Réserve nationale de chasse
	Zone de Protection Spéciale
	Zone de Préemption d'Espace Naturel Sensible et terrains du Conservatoire du littoral
	Parc Régional des Landes de Gascogne
	Zone soumise à la Loi littorale
	Zone NATURA 2000
	Zone inondable
<b>Sites et patrimoines :</b>	
	Z.P.P.A.U.P. Secteur sauvegardé
	Site classé
	Site inscrit
	Monument classé avec périmètre de protection
	Monument inscrit avec périmètre de protection
<b>Contraintes viticoles :</b>	
	Zones A.O.C. (classement INAO)
	Terroir viticole à enjeu classé en espace naturel majeur (SDAU)
<b>Alimentation en Eau Potable :</b>	
	Source
	Puits
	Forage
	Camp militaire
	Aérodrome




ECHELLE :  
0 5 10 Km









Schéma des carrières du département de la Gironde  
Cartographie des ressources et exploitations

RESSOURCES/EXPLOITATIONS

-  Sables, graviers et galets "propres"
-  Sables, graviers et galets "propres" sous recouvrement
-  Sables et graviers (Sables fauves, formations d'Arengosse, de Belin, de Castets, sables dunaires)
-  Sables, graviers et galets plus ou moins argileux
-  Sables, graviers et galets argileux
-  Sables hypersiliceux
-  Granulats marins
-  Calcaires pour pierres de taille
-  Calcaires pour granulats
-  Argiles pour terre cuite
-  Argiles à grès
-  Argiles kaoliniques
-  Tourbes

Carrières en activité classées  
selon le matériau exploité :

-  Sables siliceux
-  Sables et graviers
-  Argile
-  Terre végétale
-  Calcaire
-  Contours des carrières (non-exhaustif)

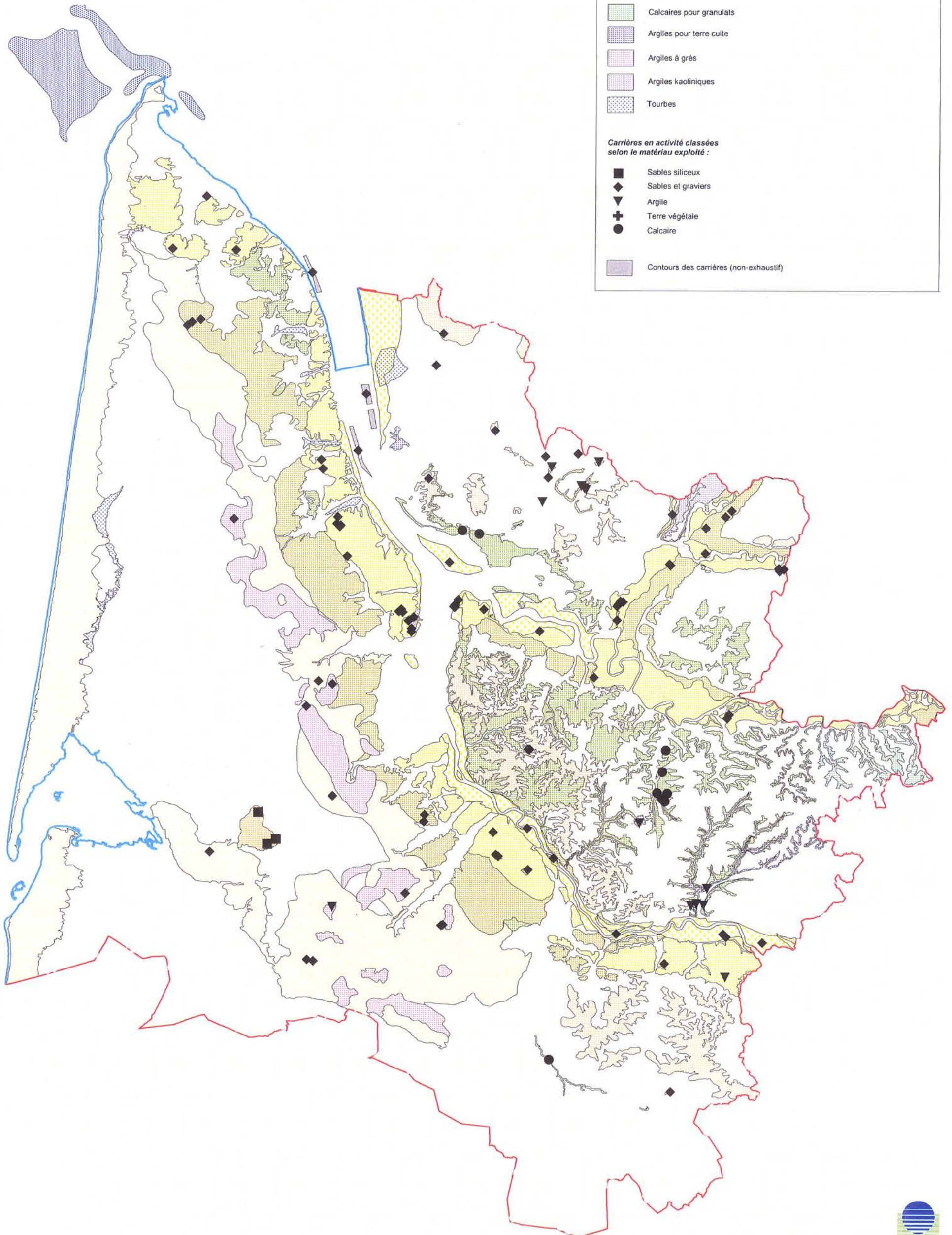


Schéma des carrières du département de la Gironde  
Cartographie des sites archéologiques

Nombre de sites archéologiques par commune  
(Données de la DRAC, 2001)

□	Aucun site	(22)
■	De 1 à 15	(470)
■	De 16 à 30	(40)
■	De 31 à 50	(11)
■	De 51 à 100	(4)
■	De 101 à 130	(1)

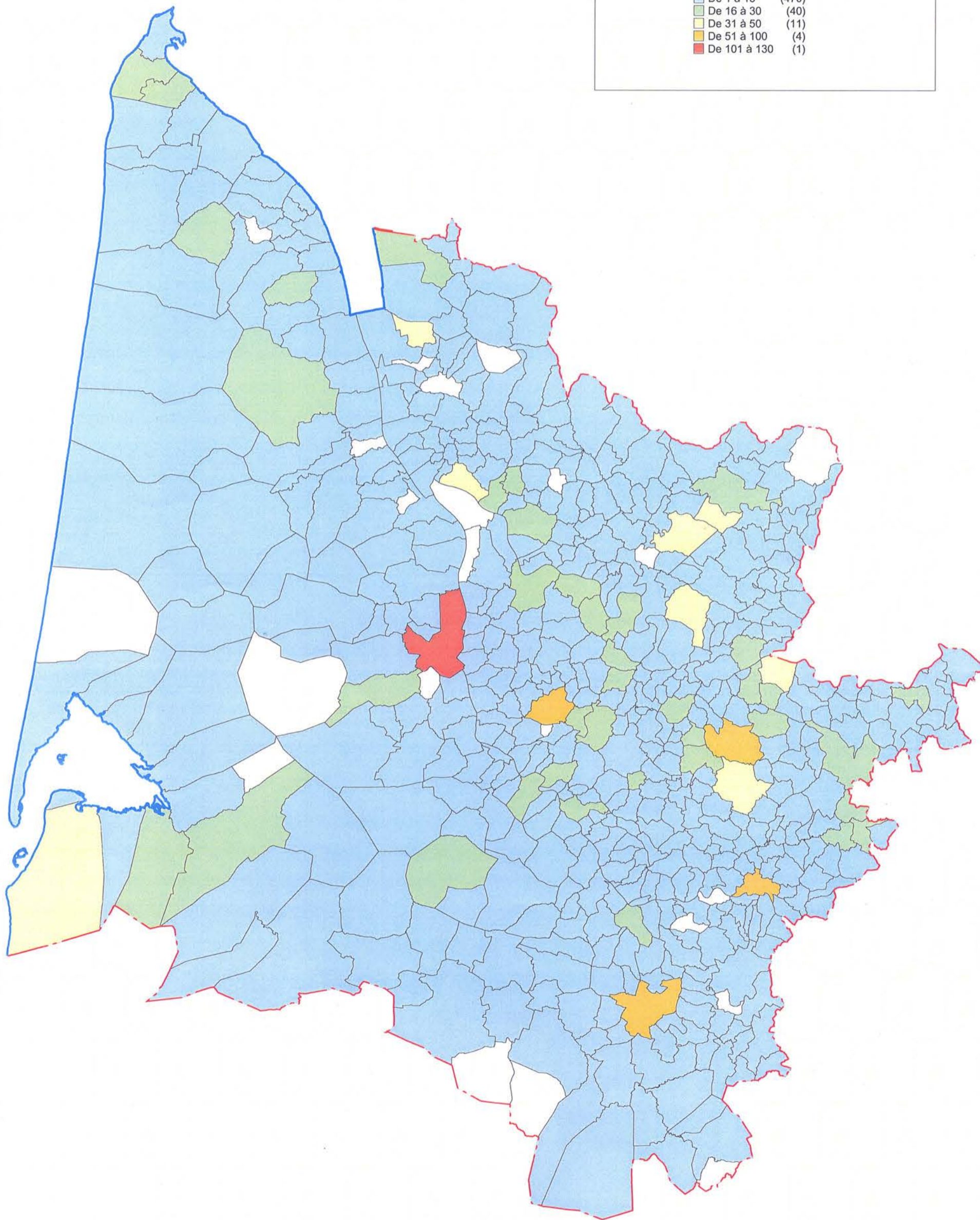
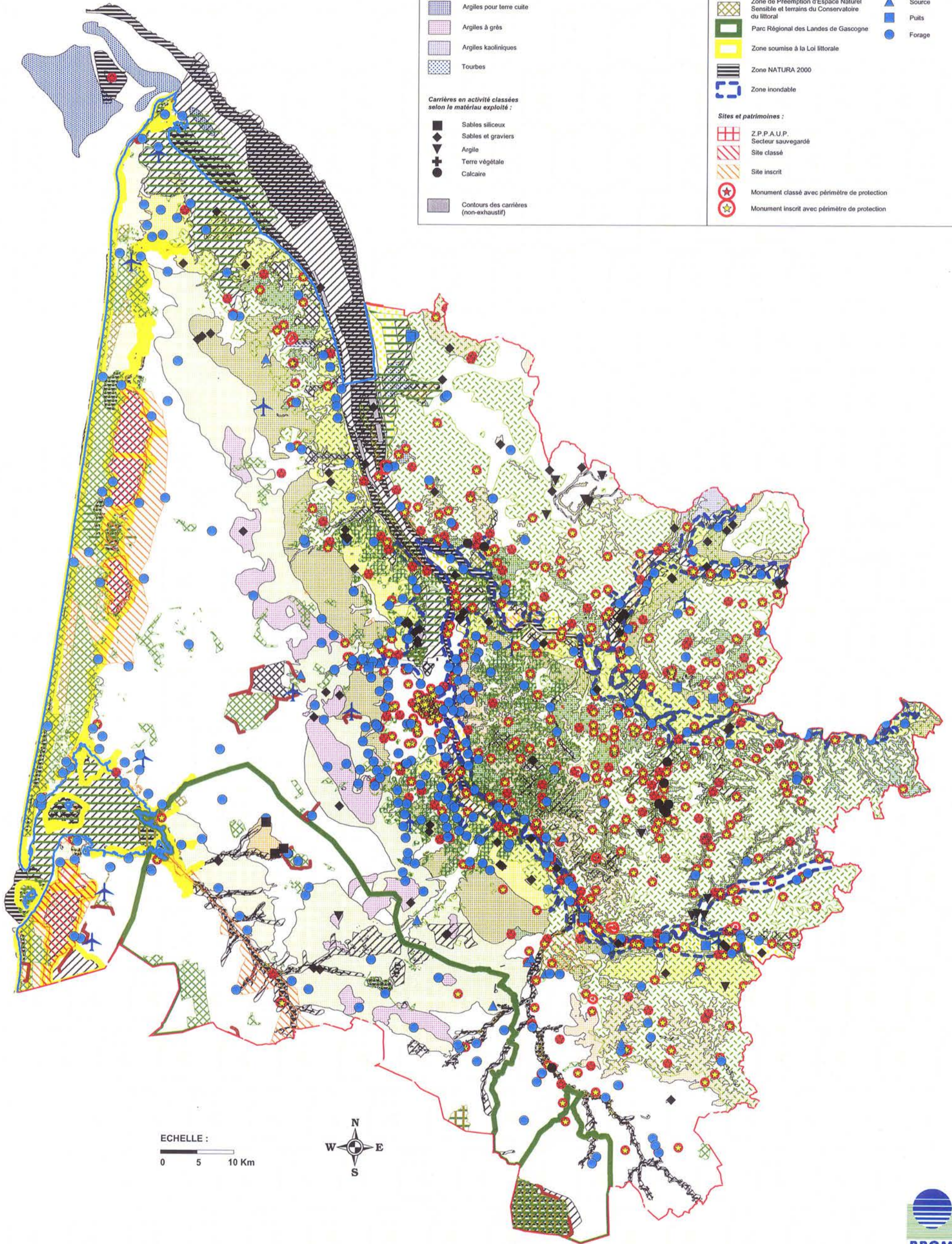
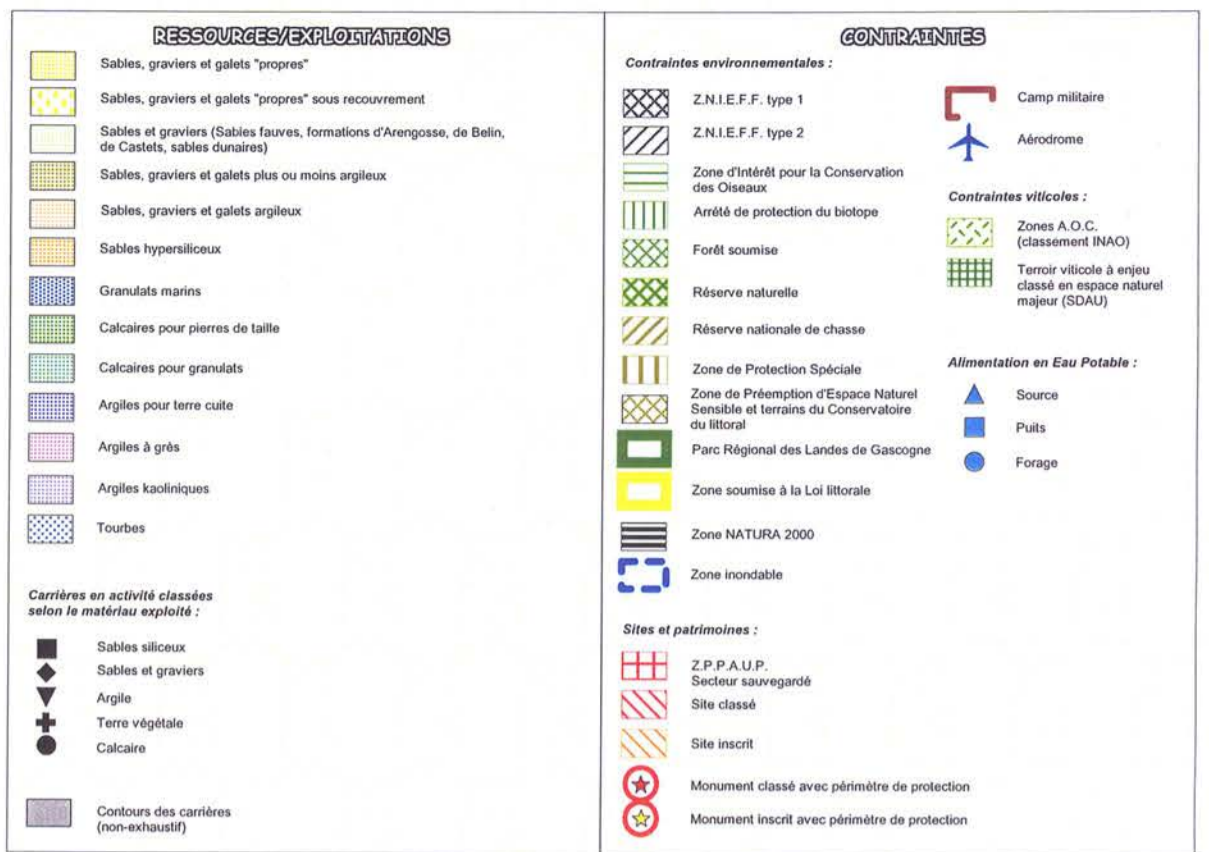


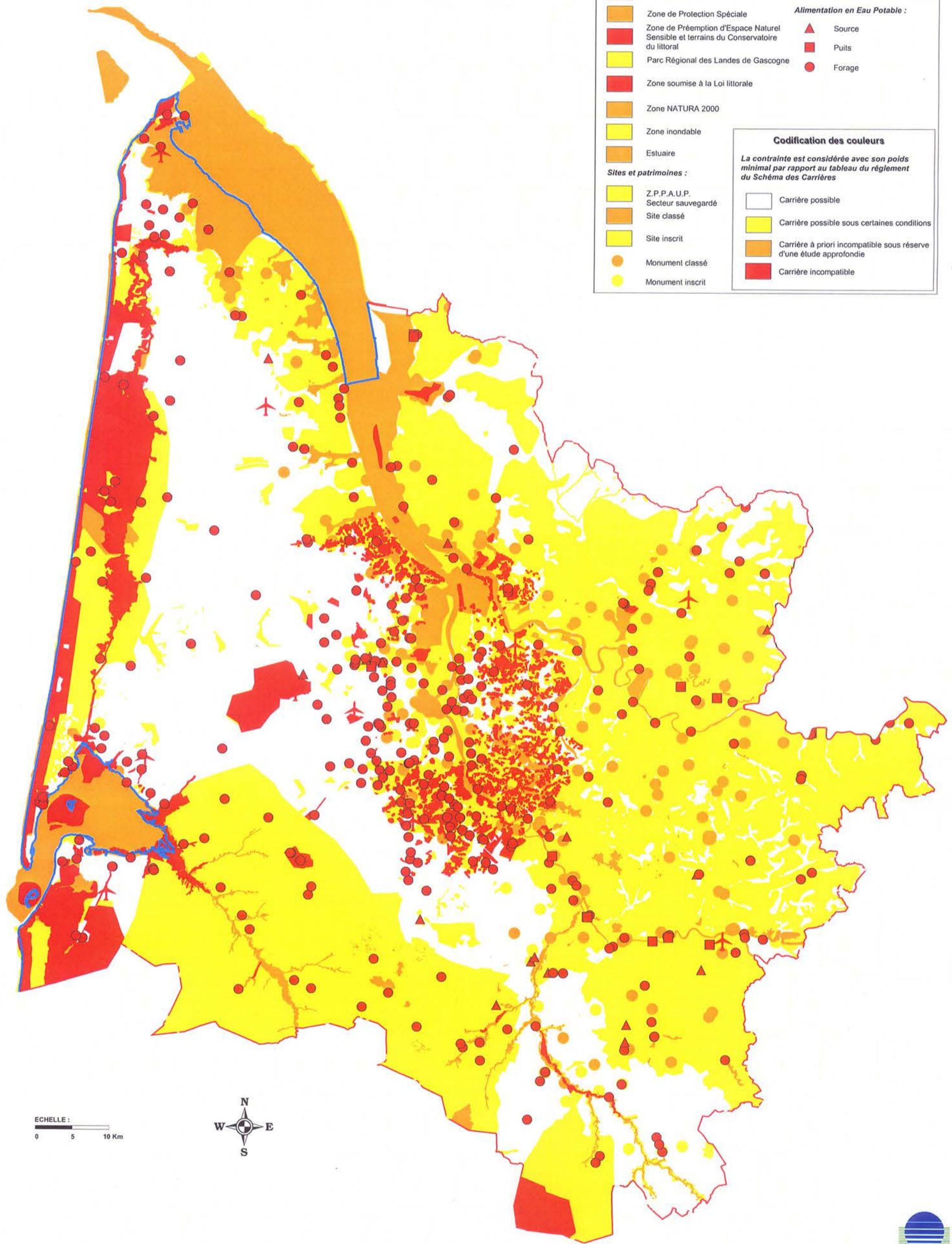
Schéma des carrières du département de la Gironde  
Confrontation des ressources/exploitations et contraintes



ECHELLE :  
0 5 10 Km



Schéma des carrières du département de la Gironde  
Carte de synthèse des contraintes



**CONTRAINTES**

**Contraintes environnementales :**

- Z.N.I.E.F.F. type 1
- Z.N.I.E.F.F. type 2
- Zone d'Intérêt pour la Conservation des Oiseaux
- Arrêté de protection du biotope
- Forêt soumise | de protection
- Réserve naturelle
- Réserve nationale de chasse
- Zone de Protection Spéciale
- Zone de Prémption d'Espace Naturel Sensible et terrains du Conservatoire du littoral
- Parc Régional des Landes de Gascogne
- Zone soumise à la Loi littorale
- Zone NATURA 2000
- Zone inondable
- Estuaire

- Camp militaire
- Aérodrome

**Contraintes viticoles :**

- Zones A.O.C. (classement INAO)
- Terroir viticole à enjeu classé en espace naturel majeur (SDAU)

**Alimentation en Eau Potable :**

- Source
- Puits
- Forage

**Codification des couleurs**

*La contrainte est considérée avec son poids minimal par rapport au tableau du règlement du Schéma des Carrières*

- Carrière possible
- Carrière possible sous certaines conditions
- Carrière à priori incompatible sous réserve d'une étude approfondie
- Carrière incompatible

- Sites et patrimoines :**
- Z.P.P.A.U.P. Secteur sauvegardé
  - Site classé
  - Site inscrit
  - Monument classé
  - Monument inscrit


ECHELLE : 0 5 10 Km

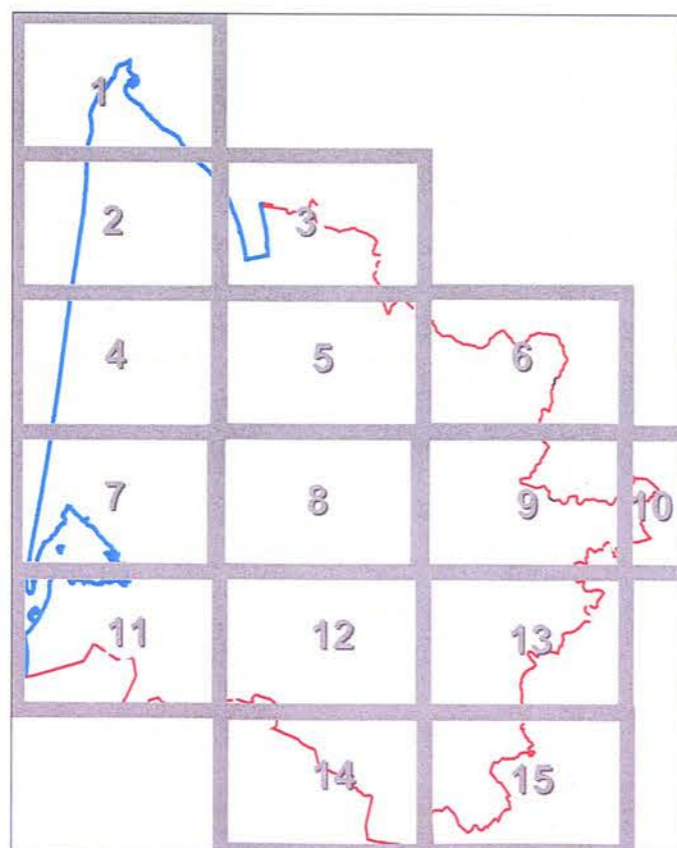


## RESSOURCES/EXPLOITATIONS

	Sables, graviers et galets "propres"
	Sables, graviers et galets "propres" sous recouvrement
	Sables et graviers (Sables fauves, formations d'Arengosse, de Belin, de Castets, sables dunaires)
	Sables, graviers et galets plus ou moins argileux
	Sables, graviers et galets argileux
	Sables hypersiliceux
	Granulats marins
	Calcaires pour pierres de taille
	Calcaires pour granulats
	Argiles pour terre cuite
	Argiles à grès
	Argiles kaoliniques
	Tourbes

### Carrières en activité classées selon le matériau exploité :

■	Sables siliceux
◆	Sables et graviers
▼	Argile
+	Terre végétale
●	Calcaire
	Contours des carrières (non-exhaustif)








## CONTRAINTES

### Contraintes environnementales :



	Z.N.I.E.F.F. type 1
	Z.N.I.E.F.F. type 2
	Zone d'Intérêt pour la Conservation des Oiseaux
	Arrêté de protection du biotope
	Forêt soumise
	Réserve naturelle
	Réserve nationale de chasse
	Zone de Protection Spéciale
	Zone de Prémption d'Espace Naturel Sensible et terrains du Conservatoire du littoral
	Parc Régional des Landes de Gascogne
	Zone soumise à la Loi littorale
	Zone NATURA 2000
	Zone inondable

### Sites et patrimoines :

	Z.P.P.A.U.P. Secteur sauvegardé
	Site classé
	Site inscrit
	Monument classé avec périmètre de protection
	Monument inscrit avec périmètre de protection

	Camp militaire
	Aérodrome

### Contraintes viticoles :

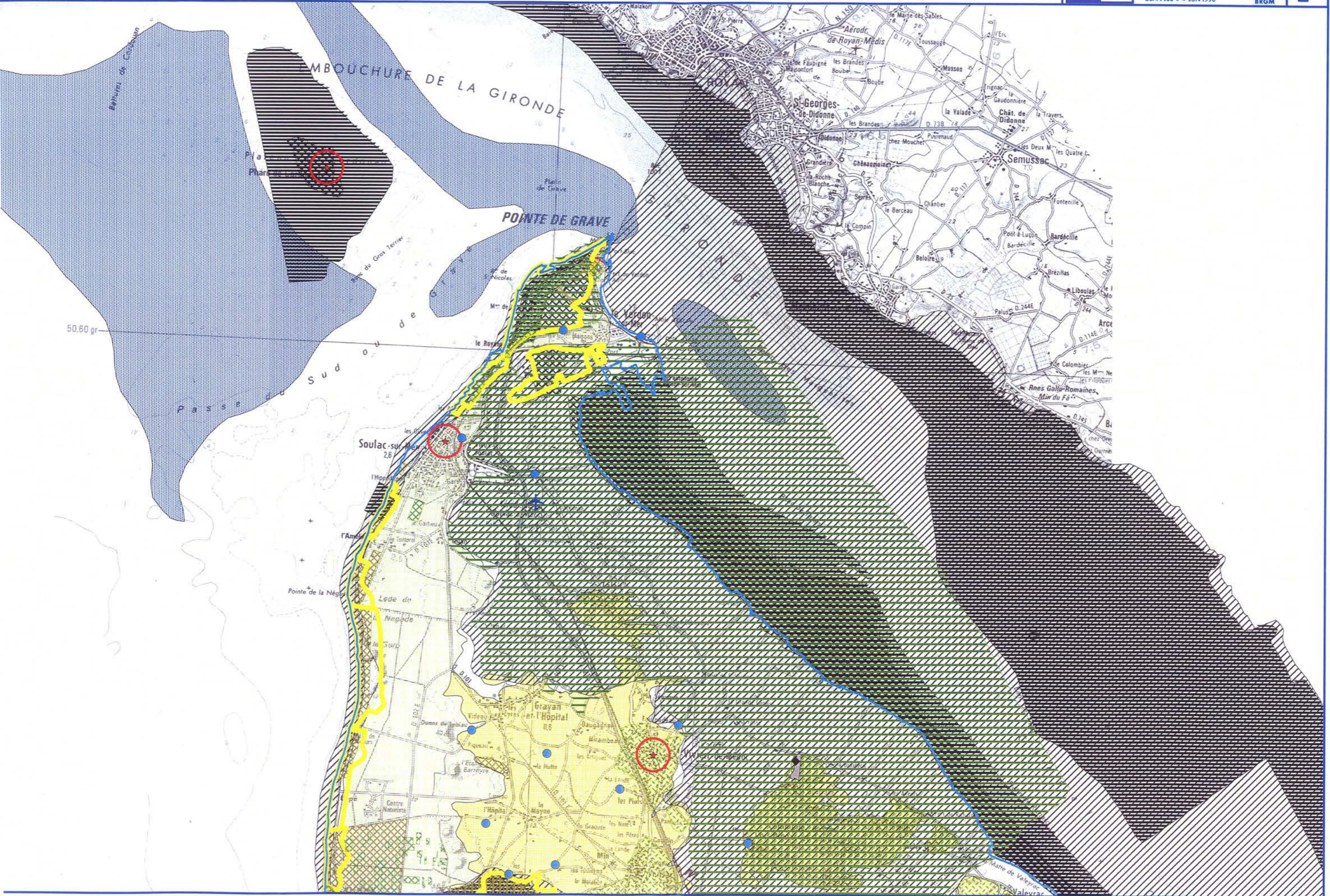
	Zones A.O.C. (classement INAO)
	Terroir viticole à enjeu classé en espace naturel majeur (SDAU)

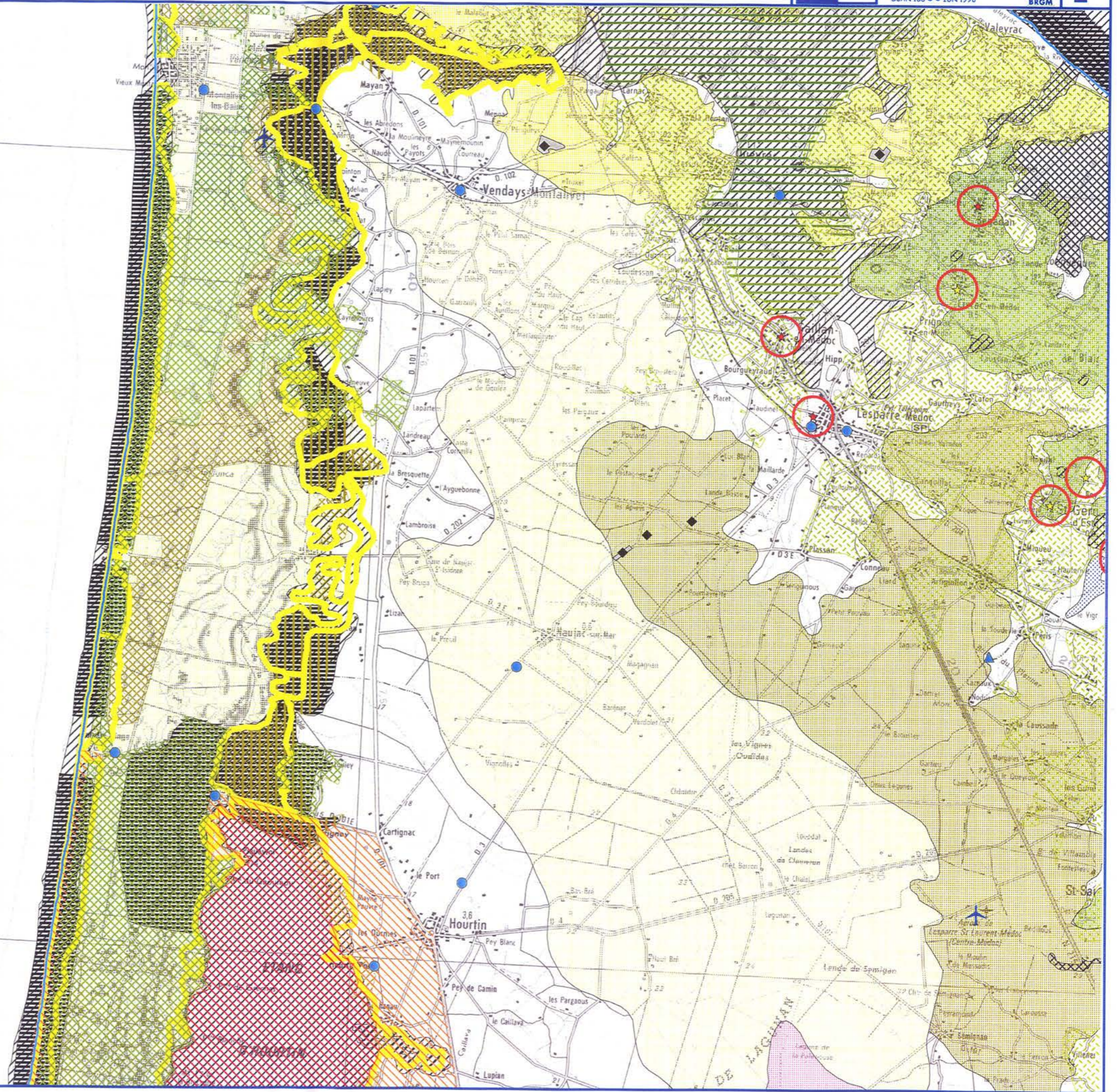
### Alimentation en Eau Potable :

	Source
	Puits
	Forage



# SCHEMA DES CARRIERES DE LA GIRONDE - Cartographie des ressources/exploitations et des contraintes





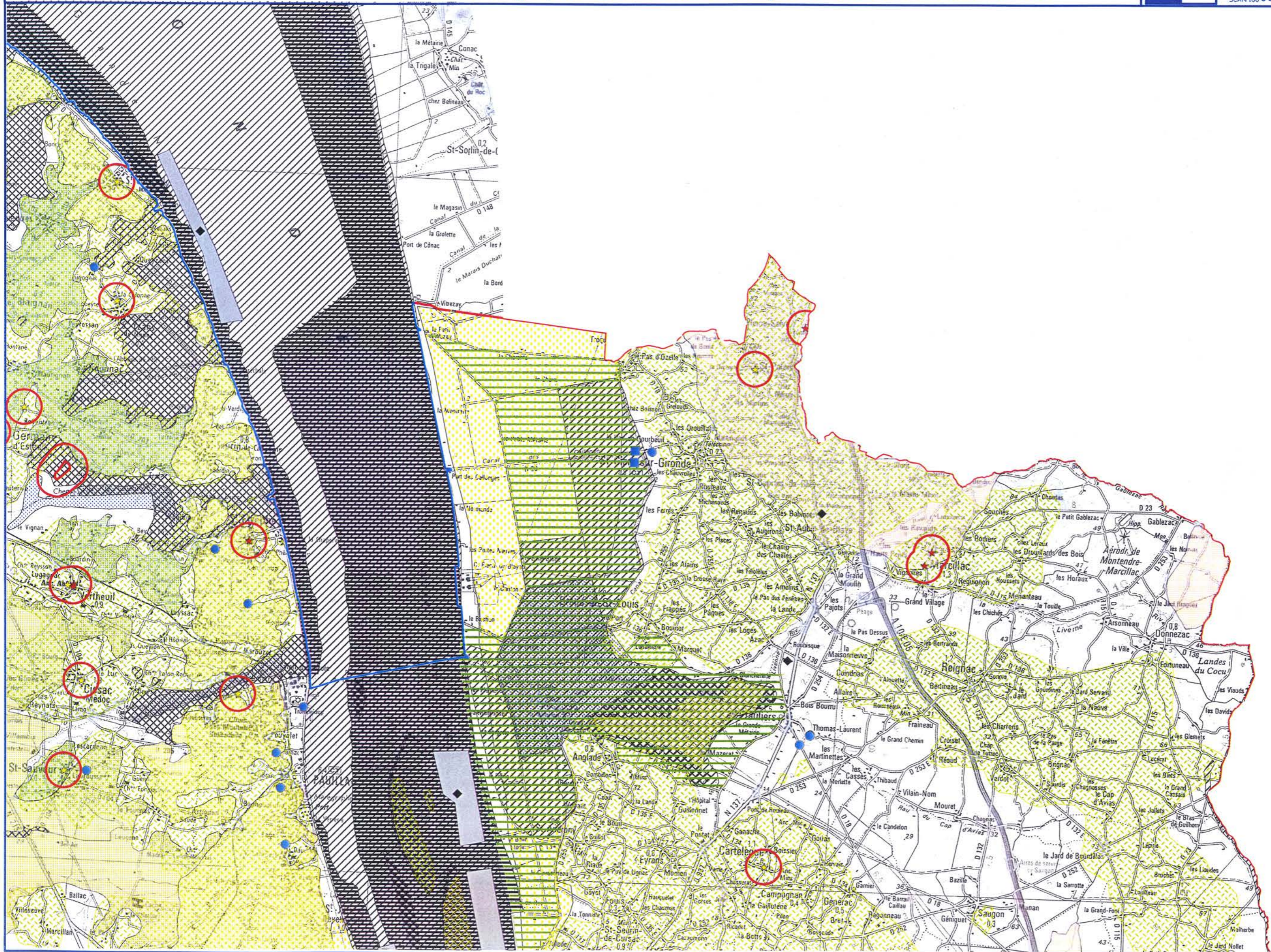
# SCHEMA DES CARRIERES DE LA GIRONDE - Cartographie des ressources/exploitations et des contraintes

0 2 km

SCAN 100 © IGN 1998



3



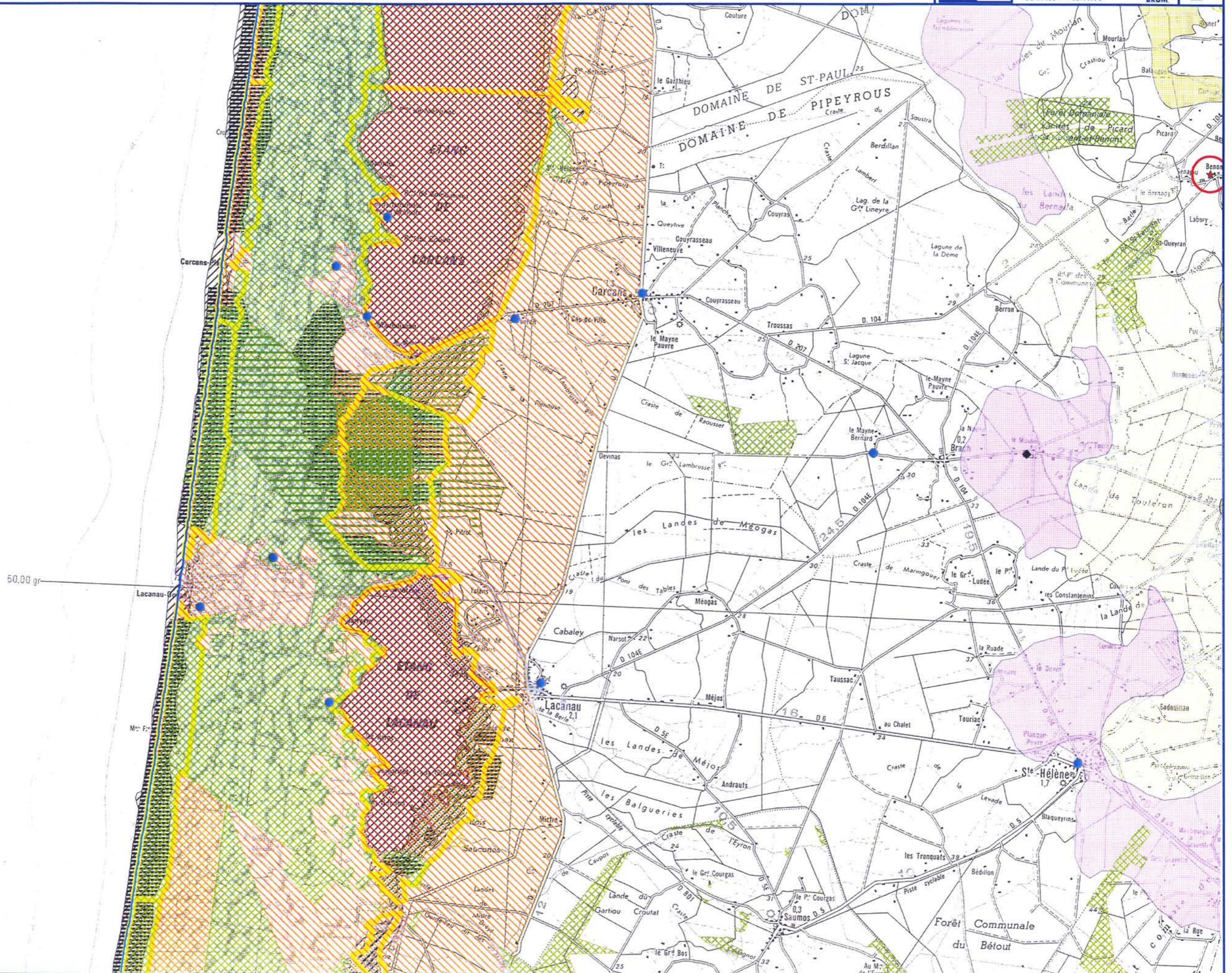
SCHEMA DES CARRIERES DE LA GIRONDE - Cartographie des ressources/exploitations et des contraintes

0 2 km

SCAN 100 © IGN 1998



4



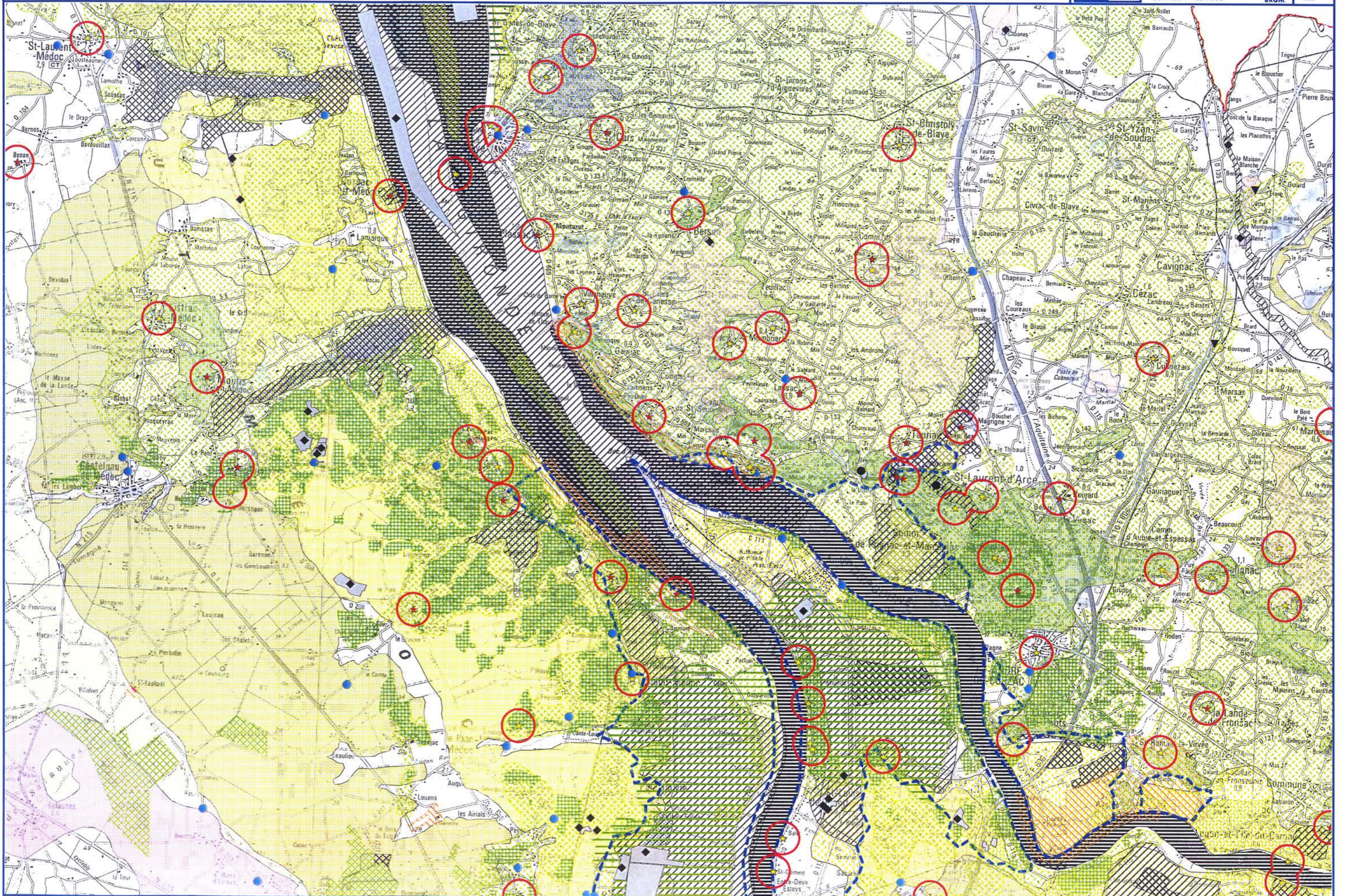
# SCHEMA DES CARRIERES DE LA GIRONDE - Cartographie des ressources/exploitations et des contraintes

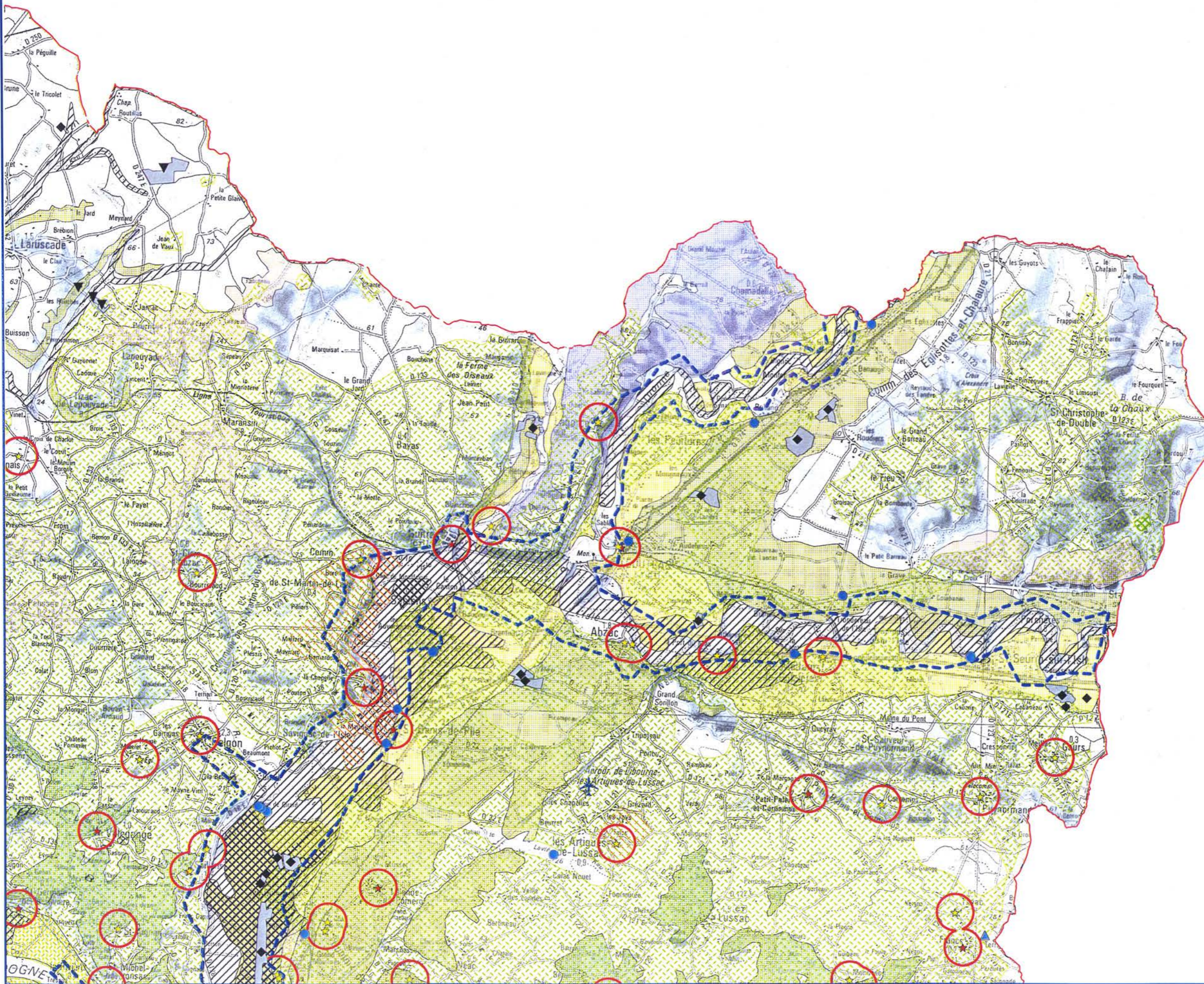
0 2 km

SCAN 100 © IGN 1998



5

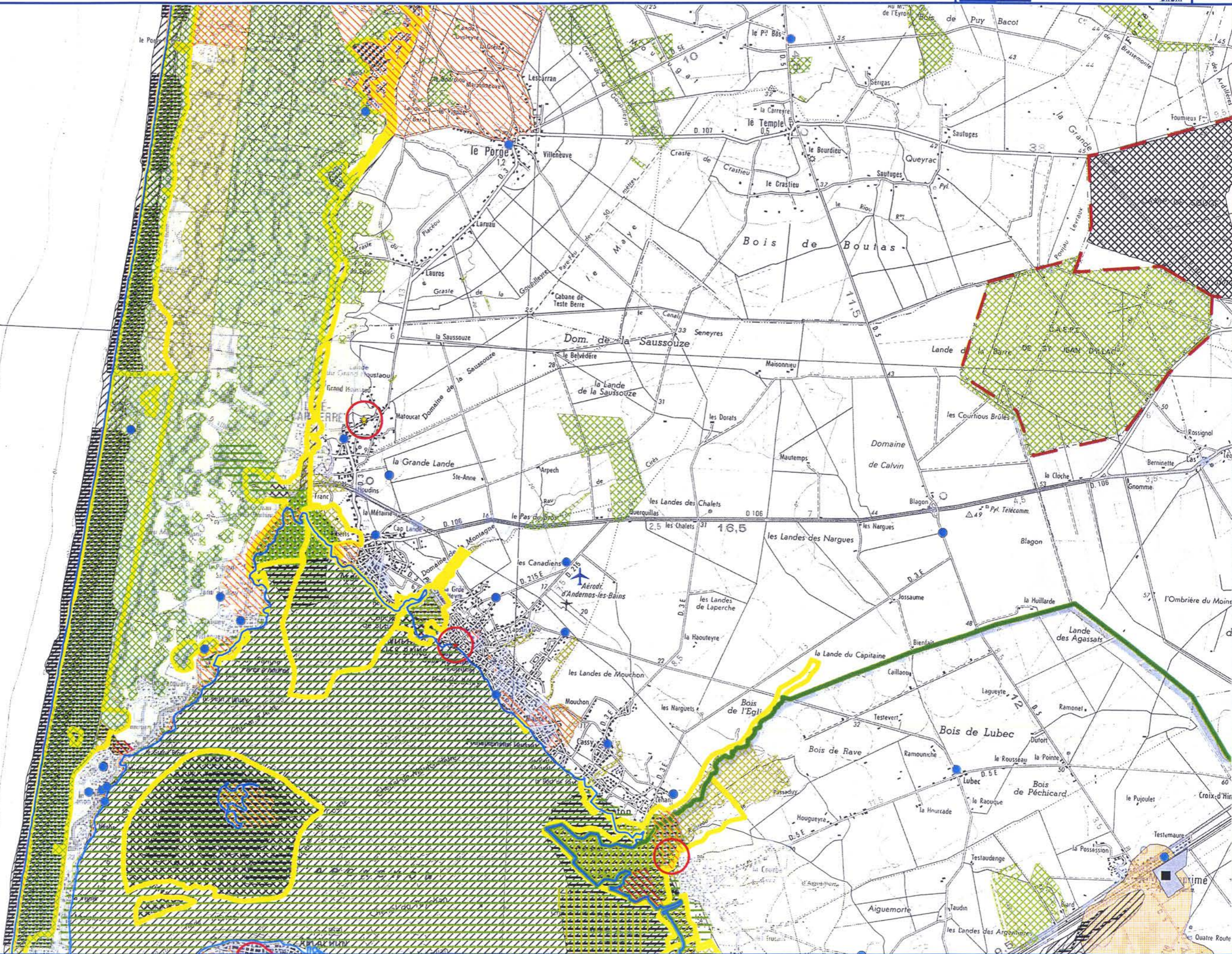




# SCHEMA DES CARRIERES DE LA GIRONDE - Cartographie des ressources/exploitations et des contraintes

0 2 km

SCAN 100 © IGN 1998



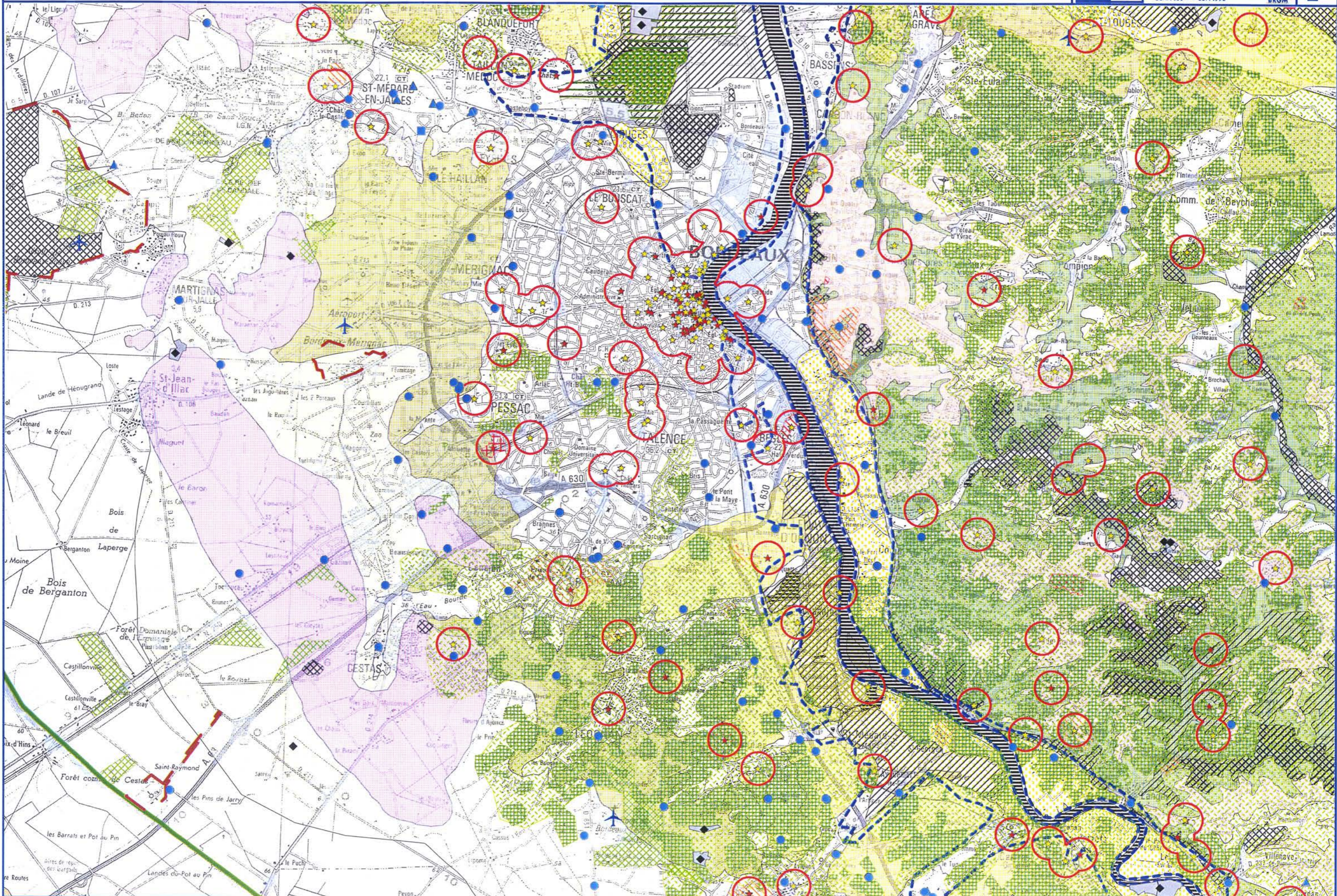
# SCHEMA DES CARRIERES DE LA GIRONDE - Cartographie des ressources/exploitations et des contraintes

0 2 km

SCAN 100 © IGN 1998



8





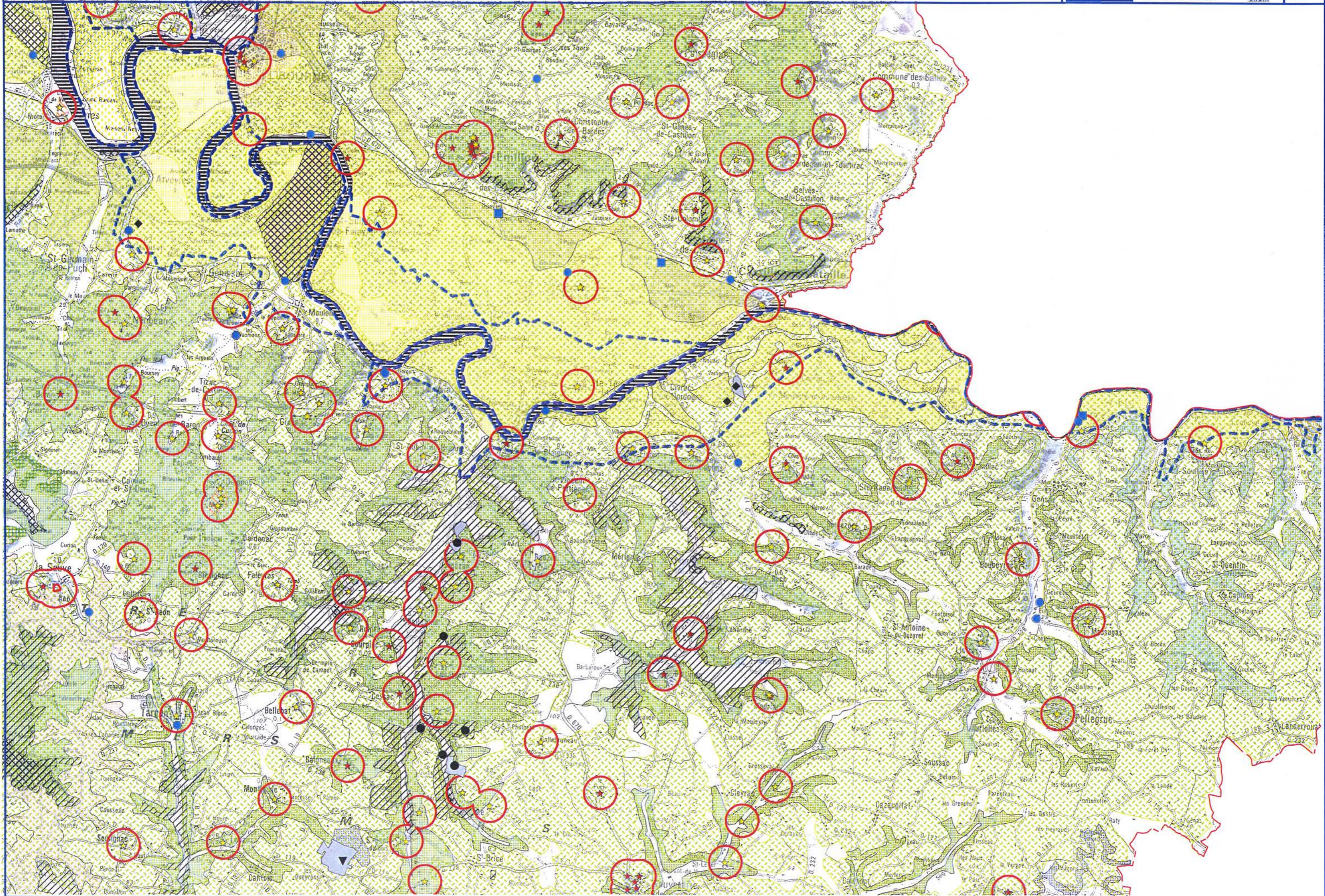
# SCHEMA DES CARRIERES DE LA GIRONDE - Cartographie des ressources/exploitations et des contraintes

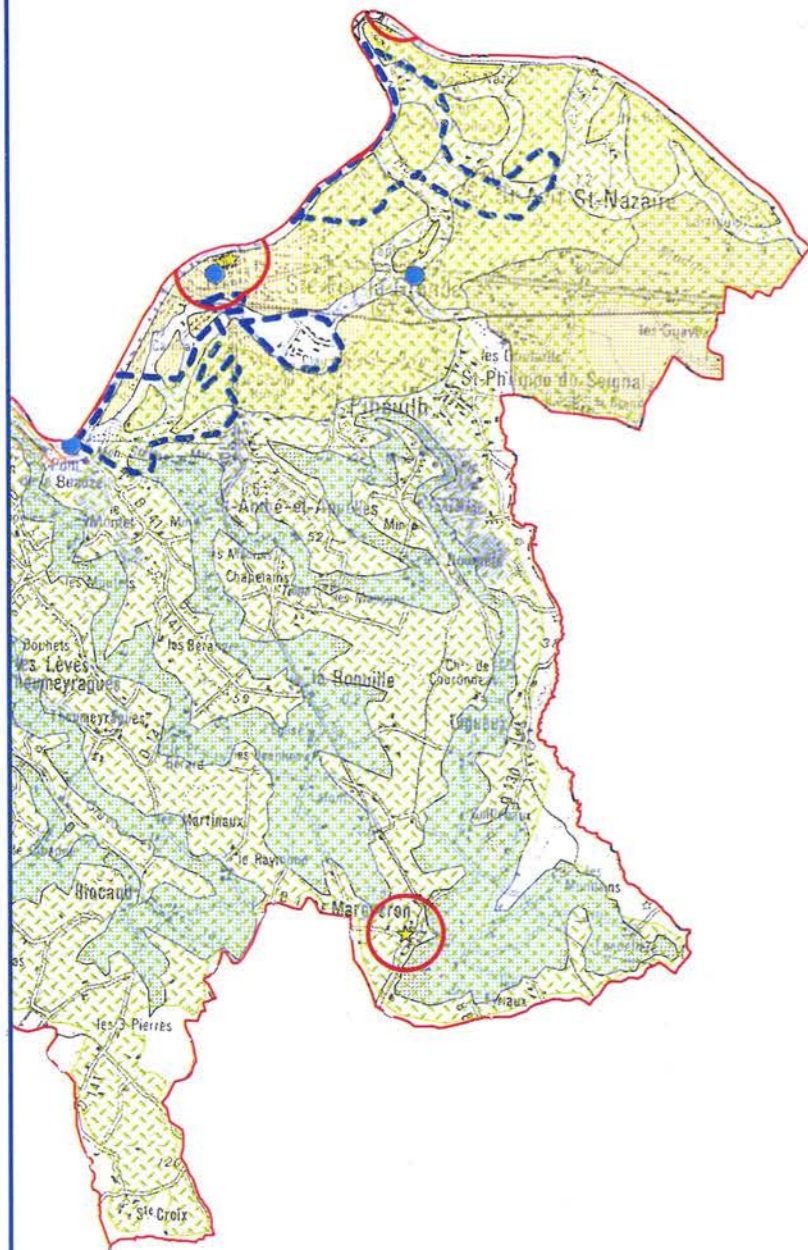
0 2 km

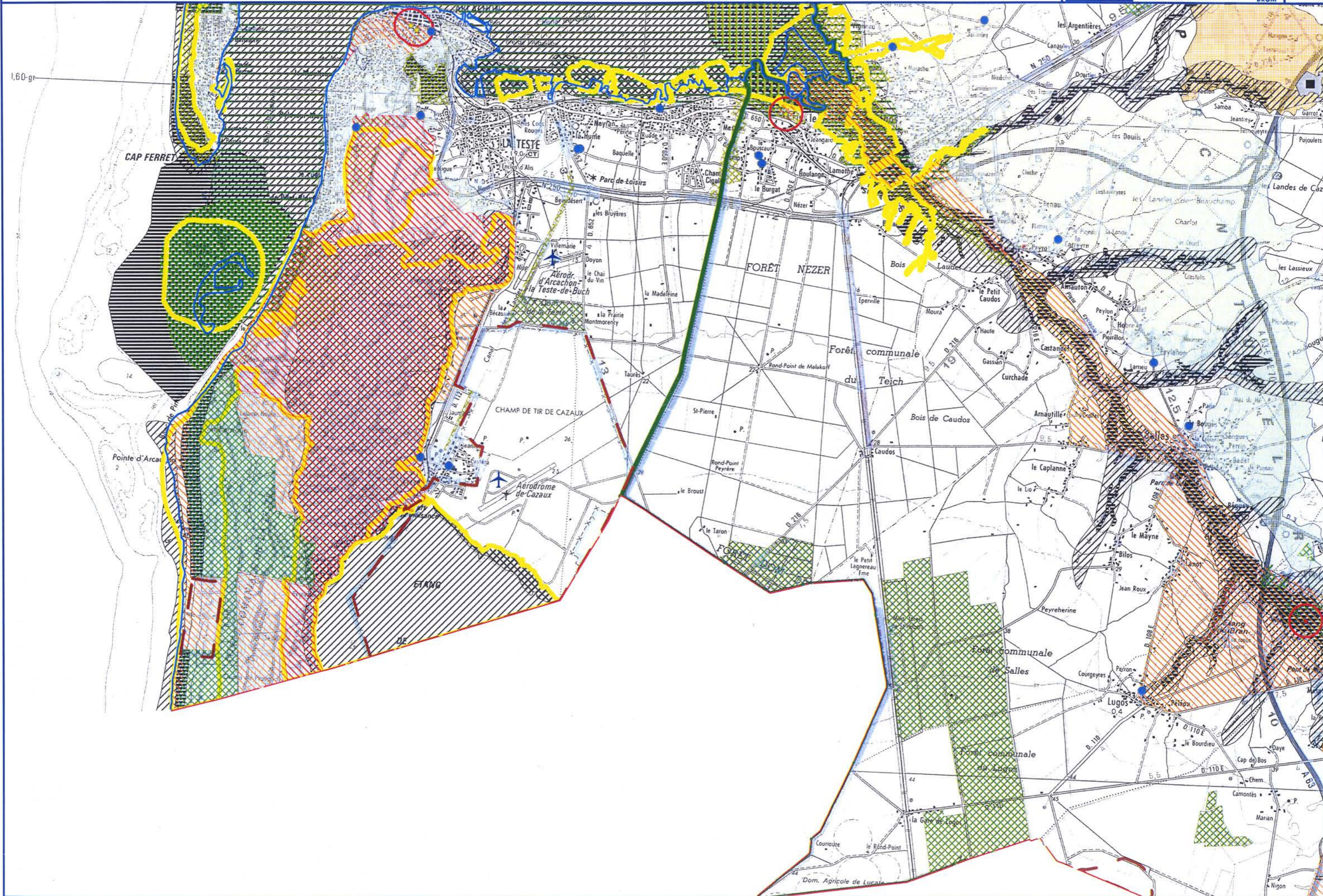
SCAN 100 © IGN 1998



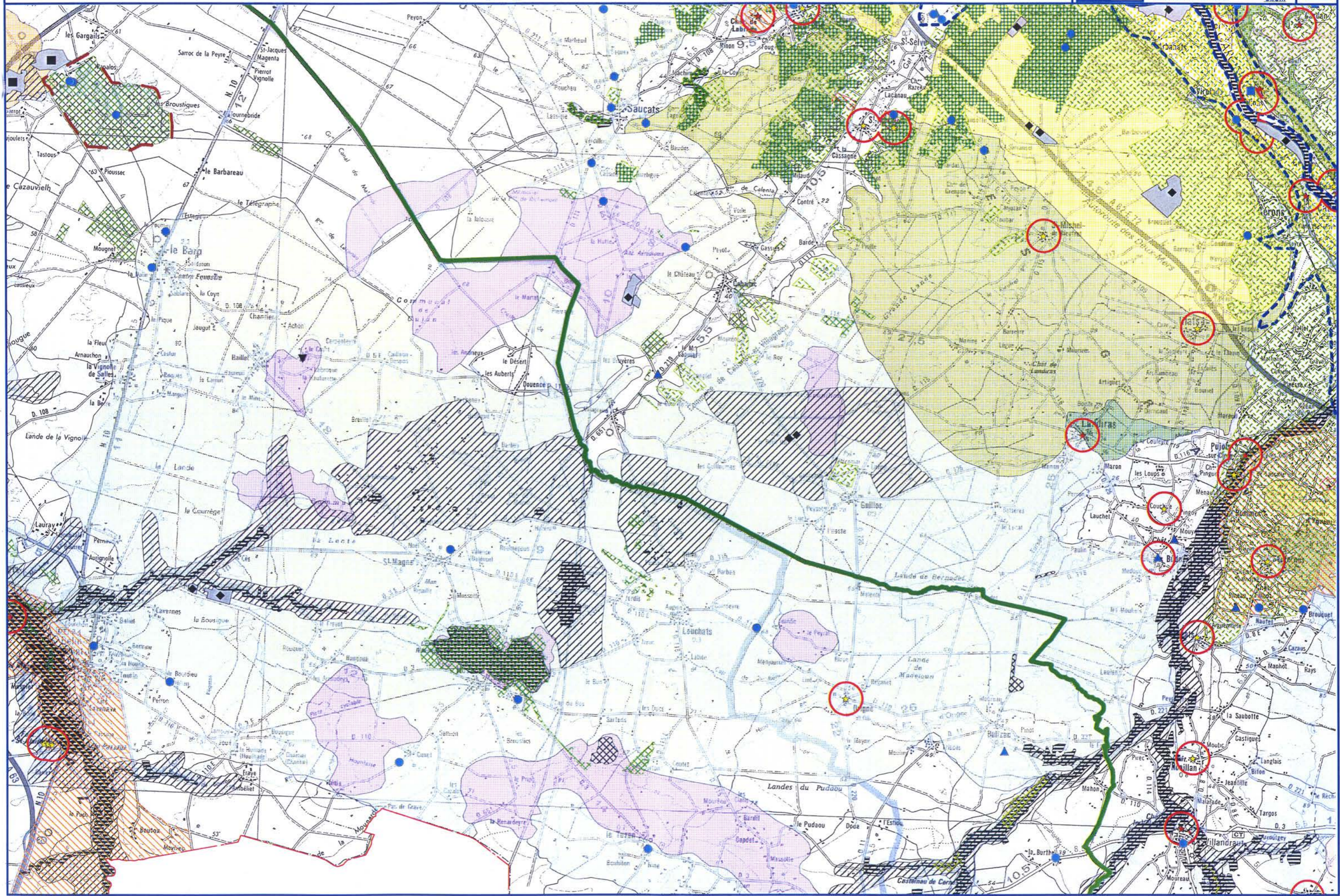
9







# SCHEMA DES CARRIERES DE LA GIRONDE - Cartographie des ressources/exploitations et des contraintes



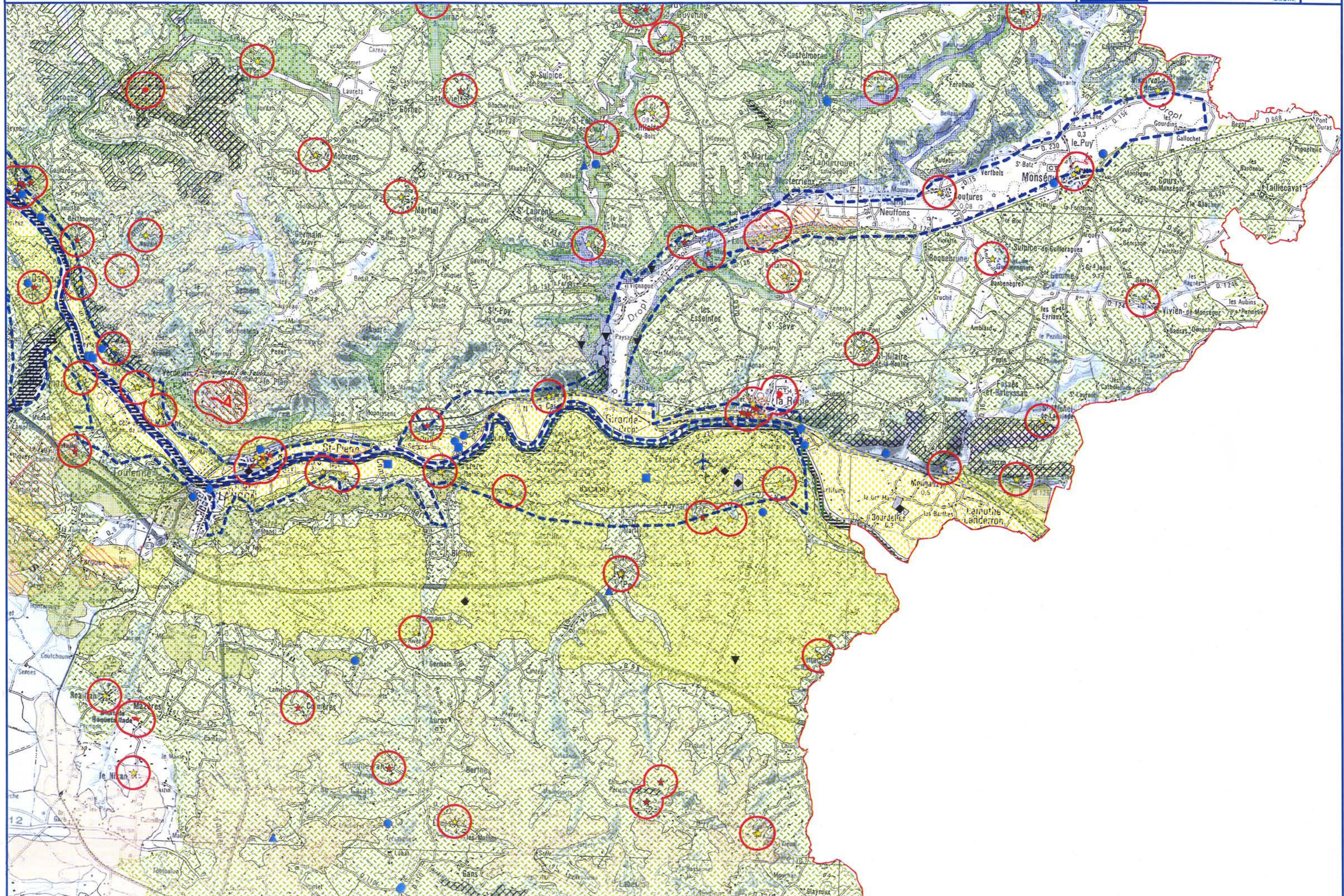
# SCHEMA DES CARRIERES DE LA GIRONDE - Cartographie des ressources/exploitations et des contraintes

0 2 km

SCAN 100 © IGN 1998



13



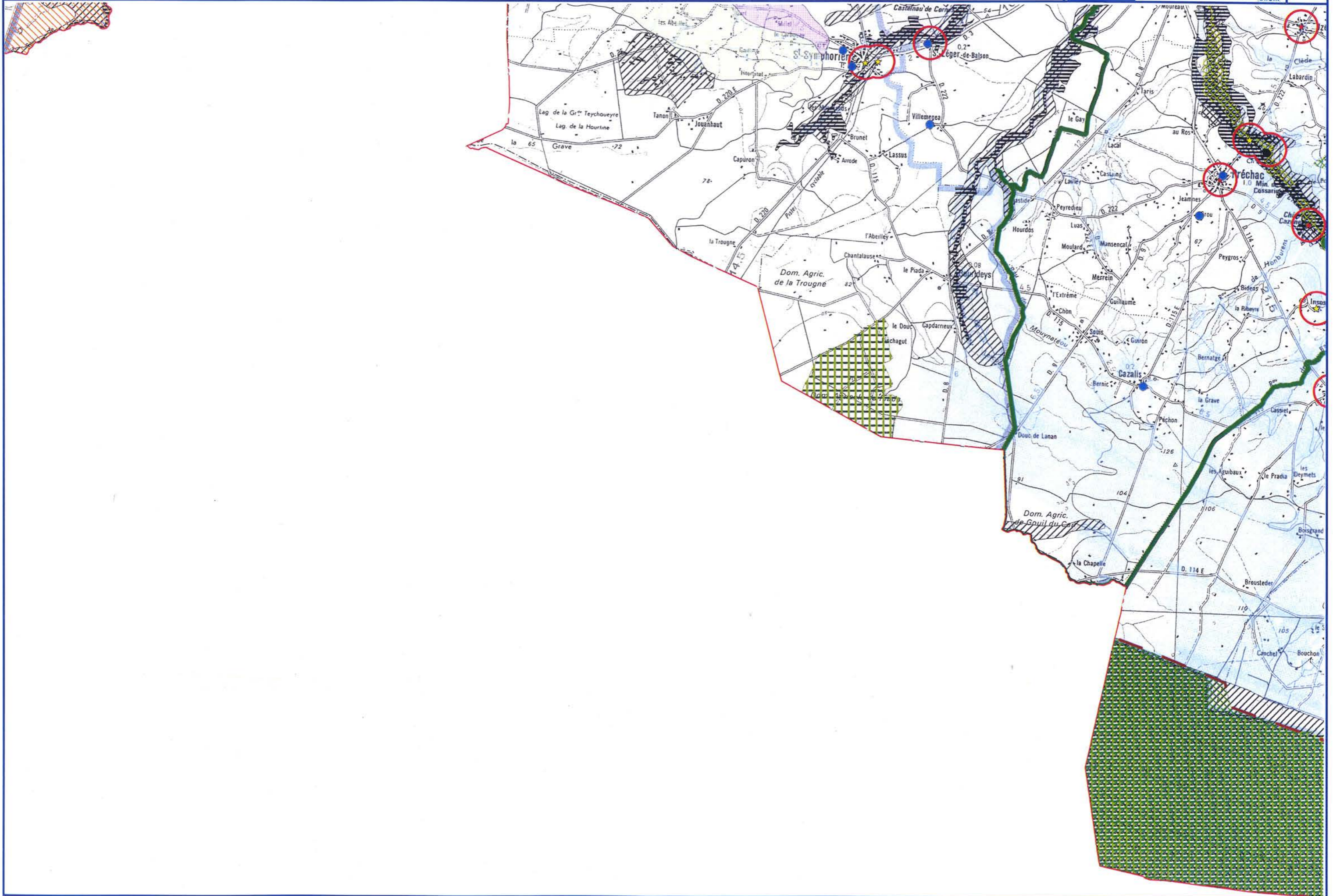
# SCHEMA DES CARRIERES DE LA GIRONDE - Cartographie des ressources/exploitations et des contraintes

0 2 km

SCAN 100 © IGN 1998



14



# SCHEMA DES CARRIERES DE LA GIRONDE - Cartographie des ressources/exploitations et des contraintes

0 2 km

SCAN 100 © IGN 1998



15

