

Demande d'examen au cas par cas préalable à la réalisation d'une étude d'impact

Article R. 122-3 du code de l'environnement

*Ce formulaire n'est pas applicable aux installations classées pour la protection
de l'environnement*

*Ce formulaire complété sera publié sur le site internet de l'autorité administrative de l'Etat
compétente en matière d'environnement*

Avant de remplir cette demande, lire attentivement la notice explicative

Cadre réservé à l'administration

Date de réception

08/09/2016

Dossier complet le

08/09/2016

N° d'enregistrement

2016.0655

1. Intitulé du projet

Réaménagement et Extension de 15 emplacements sans augmentation de la surface du camping
"Les chênes verts" 3 étoiles à Meschers-sur-gironde 17132

2. Identification du maître d'ouvrage ou du pétitionnaire

2.1 Personne physique

Nom

Prénom

2.2 Personne morale

Dénomination ou raison sociale

Camping LES CHENES VERTS

Nom, prénom et qualité de la personne
habilitée à représenter la personne morale

M MARY Pierre-Auguste - Gérant

RCS / SIRET

3 8 5 1 2 7 3 8 5 9 0 0 0 2 0

Forme juridique

SARL

Joignez à votre demande l'annexe obligatoire n°1

3. Rubrique(s) applicable(s) du tableau des seuils et critères annexé à l'article R. 122-2 du code de l'environnement et dimensionnement correspondant du projet

N° de rubrique et sous rubrique	Caractéristiques du projet au regard des seuils et critères de la rubrique
45	Terrains de camping et de caravanning permettant l'accueil de plus de 20 personnes ou de plus de 6 emplacements de tentes, caravanes ou résidences mobiles de loisirs et de moins de 200 emplacements.
6° d	Toute route d'une longueur inférieur à 3 kilomètres

4. Caractéristiques générales du projet

Doivent être annexées au présent formulaire les pièces énoncées à la rubrique 8.1 du formulaire

4.1 Nature du projet

Extension du nombres d'emplacements du camping à gestion hôtelière existant sans modification du périmètre total du camping, création de 15 emplacements supplémentaires dans le cadre de l'extension portant la capacité totale du camping à 118 emplacements au final.

Réaménagement de l'entrée avec projet d'un accueil / logt. de fonction

Création d'une voie carrossable interne pour la desserte de 15 emplacements raccordé à l'existant.

4.2 Objectifs du projet

La présente demande a pour objet de réaménager la zone d'accueil dans le cadre d'une campagne de modernisation et d'un accroissement de la qualité de l'offre des structures du camping par l'extension et la mise en place d'emplacements grand confort caravanes plus vaste et de nouveaux équipements pour assurer le confort des résidents et ainsi de fidéliser la clientèle.

4.3 Décrivez sommairement le projet

4.3.1 dans sa phase de réalisation

L'aménagement des parcelles se fera en dehors des périodes hivernales et pluvieuses afin de limiter les risques de pollution)

Création de voiries, réseaux (eaux potable, électricité)

Plantations de haies d'essences adaptés au milieu naturel environnant.

4.3.2 dans sa phase d'exploitation

Les voiries fonctionneront suivant le plan de circulation afin de desservir les emplacements pour les résidents, la livraison ou l'enlèvement des résidences mobiles et l'accès des véhicules de secours.

Les emplacements recevront des résidences mobiles de loisirs suivant la demande.

4.4.1 A quelle(s) procédure(s) administrative(s) d'autorisation le projet a-t-il été ou sera-t-il soumis ?

La décision de l'autorité administrative de l'Etat compétente en matière d'environnement devra être jointe au(x) dossier(s) d'autorisation(s).

- le projet sera soumis à permis d'aménager

4.4.2 Précisez ici pour quelle procédure d'autorisation ce formulaire est rempli

Permis d'aménager

4.5 Dimensions et caractéristiques du projet et superficie globale (assiette) de l'opération - préciser les unités de mesure utilisées

Grandeurs caractéristiques	Valeur
Superficie du terrain Existant 24271	m ²

4.6 Localisation du projet

Adresse et commune(s) d'implantation

15, Bd du marais
17132 MESCHERS-SUR-GIRONDE

Coordonnées géographiques¹

Long. 0 ° 57' 30 " 0

Lat. 45 ° 33' 54 " 41

Pour les rubriques 5° a), 6° b) et d), 8°, 10°, 18°, 28° a) et b), 32° ; 41° et 42° :

Point de départ :

Long. ___ ° ___ ' ___ " ___ Lat. ___ ° ___ ' ___ " ___

Point d'arrivée :

Long. ___ ° ___ ' ___ " ___ Lat. ___ ° ___ ' ___ " ___

Communes traversées :

4.7 S'agit-il d'une modification/extension d'une installation ou d'un ouvrage existant ?

Oui



Non



4.7.1 Si oui, cette installation ou cet ouvrage a-t-il fait l'objet d'une étude d'impact ?

Oui



Non



4.7.2 Si oui, à quelle date a-t-il été autorisé ?

4.8 Le projet s'inscrit-il dans un programme de travaux ?

Oui



Non



Si oui, de quels projets se compose le programme ?

¹ Pour l'outre-mer, voir notice explicative

5. Sensibilité environnementale de la zone d'implantation envisagée

5.1 Occupation des sols

Quel est l'usage actuel des sols sur le lieu de votre projet ?

Prairie de fauche partiellement utilisées pour les activités sportives ou de jeux des résidents

Existe-t-il un ou plusieurs documents d'urbanisme (ensemble des documents d'urbanisme concernés) réglementant l'occupation des sols sur le lieu/tracé de votre projet ?

Oui

Non

Si oui, intitulé et date d'approbation :
Précisez le ou les règlements applicables à la zone du projet

PLU approuvé le 20 septembre 2013

Pour les rubriques 33° à 37°, le ou les documents ont-ils fait l'objet d'une évaluation environnementale ?

Oui

Non

5.2 Enjeux environnementaux dans la zone d'implantation envisagée :

Complétez le tableau suivant, par tous moyens utiles, notamment à partir des informations disponibles sur le site internet <http://www.developpement-durable.gouv.fr/etude-impact>

Le projet se situe-t-il :	Oui	Non	Lequel/Laquelle ?
dans une zone naturelle d'intérêt écologique, faunistique et floristique de type I ou II (ZNIEFF) ou couverte par un arrêté de protection de biotope ?	<input type="checkbox"/>	<input checked="" type="checkbox"/>	
en zone de montagne ?	<input type="checkbox"/>	<input checked="" type="checkbox"/>	
sur le territoire d'une commune littorale ?	<input checked="" type="checkbox"/>	<input type="checkbox"/>	
dans un parc national, un parc naturel marin, une réserve naturelle (régionale ou nationale) ou un parc naturel régional ?	<input type="checkbox"/>	<input checked="" type="checkbox"/>	
sur un territoire couvert par un plan de prévention du bruit, arrêté ou le cas échéant, en cours d'élaboration ?	<input type="checkbox"/>	<input checked="" type="checkbox"/>	

dans une aire de mise en valeur de l'architecture et du patrimoine ou une zone de protection du patrimoine architectural, urbain et paysager ?	<input type="checkbox"/>	<input checked="" type="checkbox"/>	
dans une zone humide ayant fait l'objet d'une délimitation ?	<input type="checkbox"/>	<input checked="" type="checkbox"/>	
dans une commune couverte par un plan de prévention des risques naturels prévisibles ou par un plan de prévention des risques technologiques ? si oui, est-il prescrit ou approuvé ?	<input checked="" type="checkbox"/>	<input type="checkbox"/>	PPRN feux de forêts / risques littoraux approuvés le 27 / 10 /08
dans un site ou sur des sols pollués ?	<input type="checkbox"/>	<input checked="" type="checkbox"/>	
dans une zone de répartition des eaux ?	<input type="checkbox"/>	<input checked="" type="checkbox"/>	
dans un périmètre de protection rapprochée d'un captage d'eau destiné à l'alimentation humaine ?	<input type="checkbox"/>	<input checked="" type="checkbox"/>	
dans un site inscrit ou classé ?	<input type="checkbox"/>	<input checked="" type="checkbox"/>	
Le projet se situe-t-il, dans ou à proximité :	Oui	Non	Lequel et à quelle distance ?
d'un site Natura 2000 ?	<input type="checkbox"/>	<input checked="" type="checkbox"/>	
d'un monument historique ou d'un site classé au patrimoine mondial de l'UNESCO ?	<input type="checkbox"/>	<input checked="" type="checkbox"/>	

6. Caractéristiques de l'impact potentiel du projet sur l'environnement et la santé humaine

6.1 Le projet envisagé est-il susceptible d'avoir les incidences suivantes ?

Veillez compléter le tableau suivant :

Domaines de l'environnement :		Oui	Non	De quelle nature ? De quelle importance ? Appréciez sommairement l'impact potentiel
Ressources	engendre-t-il des prélèvements d'eau ?	<input type="checkbox"/>	<input checked="" type="checkbox"/>	Alimentation en eau potable du camping raccordement sur le réseau d'eau potable disponible sur le camping existant
	impliquera-t-il des drainages / ou des modifications prévisibles des masses d'eau souterraines ?	<input type="checkbox"/>	<input checked="" type="checkbox"/>	
	est-il excédentaire en matériaux ?	<input type="checkbox"/>	<input checked="" type="checkbox"/>	
	est-il déficitaire en matériaux ? Si oui, utilise-t-il les ressources naturelles du sol ou du sous-sol ?	<input type="checkbox"/>	<input checked="" type="checkbox"/>	
Milieu naturel	est-il susceptible d'entraîner des perturbations, des dégradations, des destructions de la biodiversité existante : faune, flore, habitats, continuités écologiques ?	<input type="checkbox"/>	<input checked="" type="checkbox"/>	La création du cheminement va nécessiter l'apport de matériaux issus de carrières.
	est-il susceptible d'avoir des incidences sur les zones à sensibilité particulière énumérées au 5.2 du présent formulaire ?	<input type="checkbox"/>	<input checked="" type="checkbox"/>	

	Engendre-t-il la consommation d'espaces naturels, agricoles, forestiers, maritimes ?	<input type="checkbox"/>	<input checked="" type="checkbox"/>	
Risques et nuisances	Est-il concerné par des risques technologiques ?	<input type="checkbox"/>	<input checked="" type="checkbox"/>	
	Est-il concerné par des risques naturels ?	<input checked="" type="checkbox"/>	<input type="checkbox"/>	Sismicité zone 2
	Engendre-t-il des risques sanitaires ?	<input type="checkbox"/>	<input checked="" type="checkbox"/>	Zones d'hebergement raccordés au TAE
	Est-il concerné par des risques sanitaires ?	<input type="checkbox"/>	<input checked="" type="checkbox"/>	
Commodités de voisinage	Est-il source de bruit ?	<input type="checkbox"/>	<input checked="" type="checkbox"/>	
	Est-il concerné par des nuisances sonores ?	<input type="checkbox"/>	<input checked="" type="checkbox"/>	
	Engendre-t-il des odeurs ?	<input type="checkbox"/>	<input checked="" type="checkbox"/>	
	Est-il concerné par des nuisances olfactives ?	<input type="checkbox"/>	<input checked="" type="checkbox"/>	
	Engendre-t-il des vibrations ?	<input type="checkbox"/>	<input checked="" type="checkbox"/>	
	Est-il concerné par des vibrations ?	<input type="checkbox"/>	<input checked="" type="checkbox"/>	

	<p>Engendre-t-il des émissions lumineuses ? <input checked="" type="checkbox"/> <input type="checkbox"/></p> <p>Est-il concerné par des émissions lumineuses ? <input type="checkbox"/> <input checked="" type="checkbox"/></p>			Balisage des voiries durant la période estivale
Pollutions	<p>Engendre-t-il des rejets polluants dans l'air ? <input type="checkbox"/> <input checked="" type="checkbox"/></p>			
	<p>Engendre-t-il des rejets hydrauliques ? <input checked="" type="checkbox"/> <input type="checkbox"/></p> <p>Si oui, dans quel milieu ?</p>			réseau tout à l'égout
	<p>Engendre-t-il la production d'effluents ou de déchets non dangereux, inertes, dangereux ? <input checked="" type="checkbox"/> <input type="checkbox"/></p>			Ordures collectés sur le site
Patrimoine / Cadre de vie / Population	<p>Est-il susceptible de porter atteinte au patrimoine architectural, culturel, archéologique et paysager ? <input type="checkbox"/> <input checked="" type="checkbox"/></p>			
	<p>Engendre-t-il des modifications sur les activités humaines (agriculture, sylviculture, urbanisme / aménagements) ? <input type="checkbox"/> <input checked="" type="checkbox"/></p>			

6.2 Les incidences du projet identifiées au 6.1 sont-elles susceptibles d'être cumulées avec d'autres projets connus ?

Oui Non Si oui, décrivez lesquelles :

6.3 Les incidences du projet identifiées au 6.1 sont-elles susceptibles d'avoir des effets de nature transfrontière ?

Oui Non Si oui, décrivez lesquels :

7. Auto-évaluation (facultatif)

Au regard du formulaire rempli, estimez-vous qu'il est nécessaire que votre projet fasse l'objet d'une étude d'impact ou qu'il devrait en être dispensé ? Expliquez pourquoi.

La demande d'examen au cas par cas concerne donc le réaménagement de l'entrée et l'extension de 15 emplacements d'un camping existant de 103 emplacements. Ce réaménagement/extension va concerner la même emprise que le camping existant car il s'agit avant tout de revoir la gestion des arrivées et agrandir le nombre d'emplacements pour mieux exploiter la surface et offrir donc des prestations en phase avec les résidences mobiles et autres équipements plus actuels. Le site n'est donc que faiblement impacté pour ce projet modeste dans un environnement immédiat peu sensible et pourrait donc être dispensé d'étude d'impact.

8. Annexes

8.1 Annexes obligatoires

Objet	
1	L'annexe n°1 intitulée « informations nominatives relatives au maître d'ouvrage ou pétitionnaire » - non publiée ; <input checked="" type="checkbox"/>
2	Un plan de situation au 1/25 000 ou, à défaut, à une échelle comprise entre 1/16 000 et 1/64 000 (Il peut s'agir d'extraits cartographiques du document d'urbanisme s'il existe) ; <input checked="" type="checkbox"/>
3	Au minimum, 2 photographies datées de la zone d'implantation, avec une localisation cartographique des prises de vue, l'une devant permettre de situer le projet dans l'environnement proche et l'autre de le situer dans le paysage lointain ; <input checked="" type="checkbox"/>
4	Un plan du projet <u>ou</u> , pour les travaux, ouvrages ou aménagements visés aux rubriques 5° a), 6° b) et d), 8°, 10°, 18°, 28° a) et b), 32°, 41° et 42° un projet de tracé ou une enveloppe de tracé ; <input checked="" type="checkbox"/>
5	Sauf pour les travaux, ouvrages ou aménagements visés aux rubriques 5° a), 6° b) et d), 8°, 10°, 18°, 28° a) et b), 32°, 41° et 42° ; plan des abords du projet (100 mètres au minimum) pouvant prendre la forme de photos aériennes datées et complétées si nécessaire selon les évolutions récentes, à une échelle comprise entre 1/2 000 et 1/5 000. Ce plan devra préciser l'affectation des constructions et terrains avoisinants ainsi que les canaux, plans d'eau et cours d'eau ; <input checked="" type="checkbox"/>

8.2 Autres annexes volontairement transmises par le maître d'ouvrage ou pétitionnaire

Veillez compléter le tableau ci-joint en indiquant les annexes jointes au présent formulaire d'évaluation, ainsi que les parties auxquelles elles se rattachent

Objet

9. Engagement et signature

Je certifie sur l'honneur l'exactitude des renseignements ci-dessus

Fait à

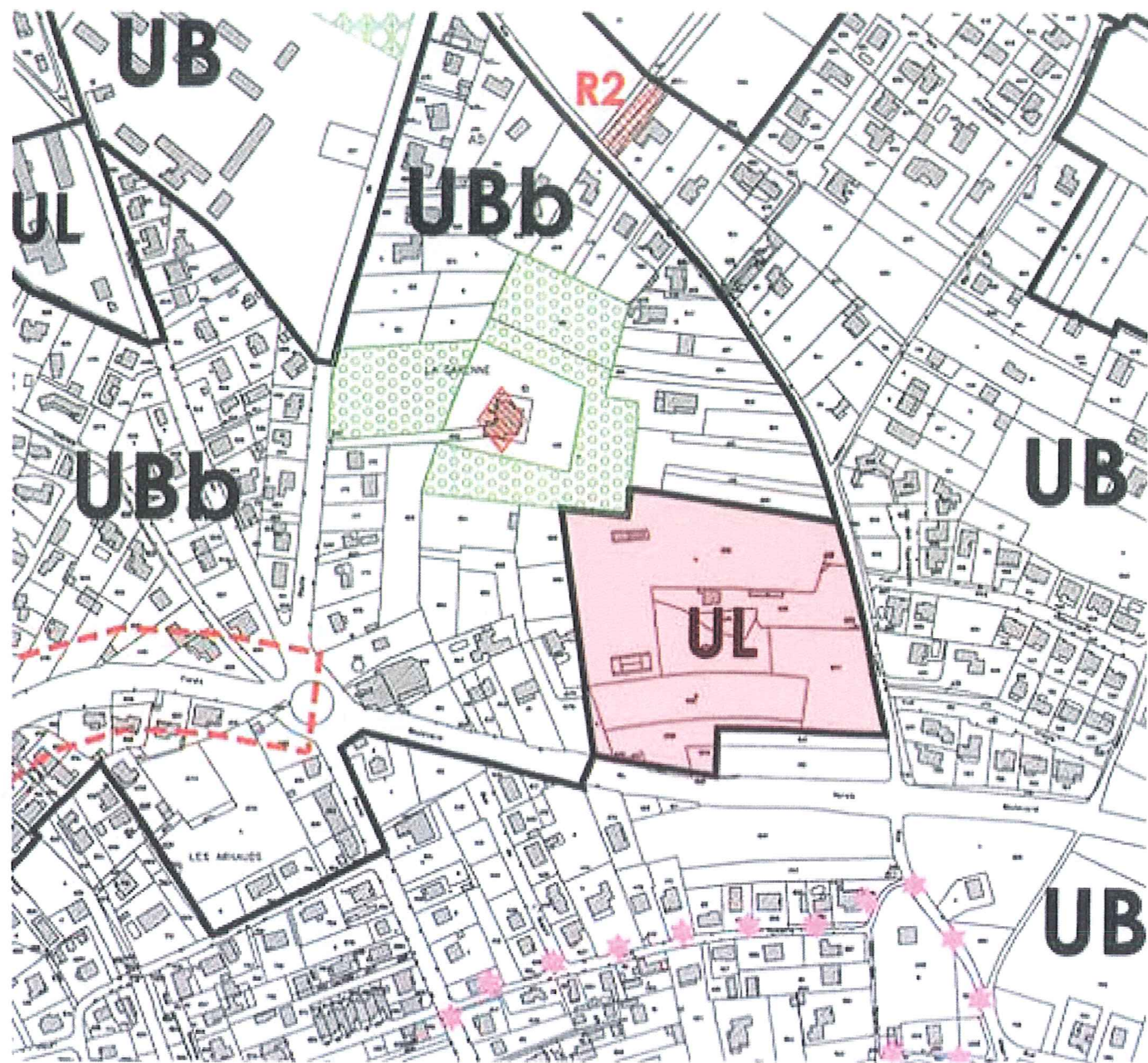
MESCHERS SUR GIRONDE

le,

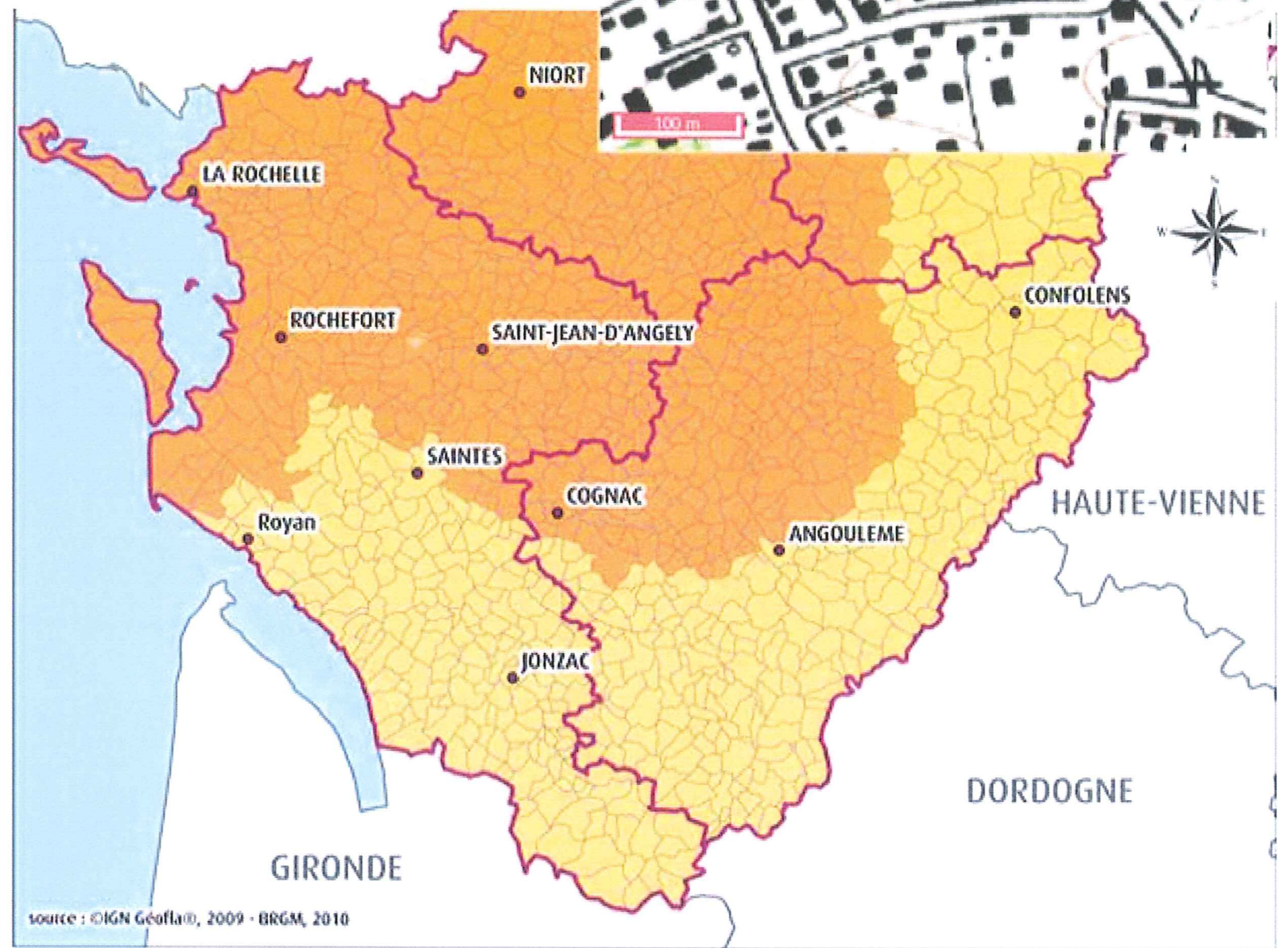
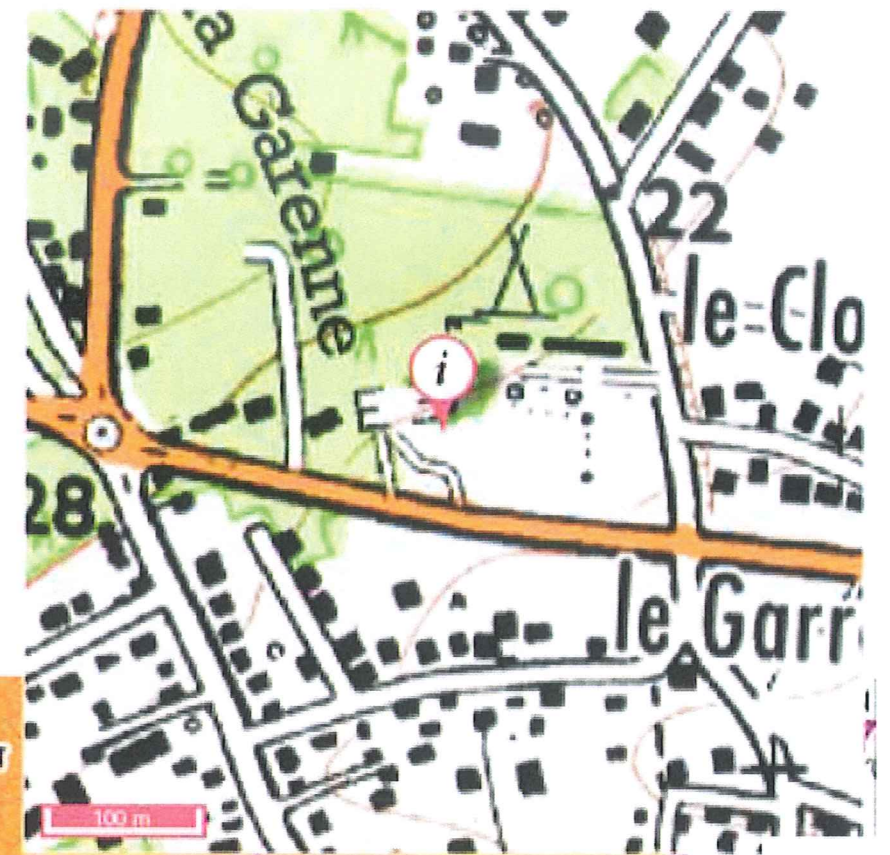
8 septembre 2016

Signature





Coordonnées GPS:
 latitude = 45.56549
 longitude = -0.95871



source : ©IGN Géofla®, 2009 - BRGM, 2010



Décret du 22 octobre 2010

- Commune en risque sismique faible (2)
- Commune en risque sismique modéré (3)

0 5 10 20 km

Ministère de l'Énergie et du Développement Durable et de l'Énergie / Page 2

Informations administratives et réglementaires		Inondations	Mouvements de terrain	Retrait-gonflements des argiles	Cavités souterraines	Séismes	Installations industrielles
Localisation située en zone réglementée		Informez-vous en mairie ou en préfecture	Informez-vous en mairie ou en préfecture	Informez-vous en mairie ou en préfecture	Informez-vous en mairie ou en préfecture	Informez-vous en mairie ou en préfecture	Informez-vous en mairie ou en préfecture
Zone réglementée de type			Informez-vous en mairie ou en préfecture	Informez-vous en mairie ou en préfecture	Informez-vous en mairie ou en préfecture	Informez-vous en mairie ou en préfecture	Informez-vous en mairie ou en préfecture
Date de prescription du PPR	2008-10-27	Informez-vous en mairie ou en préfecture	Informez-vous en mairie ou en préfecture	Informez-vous en mairie ou en préfecture	Informez-vous en mairie ou en préfecture	Informez-vous en mairie ou en préfecture	Informez-vous en mairie ou en préfecture
Date d'approbation du PPR		Informez-vous en mairie ou en préfecture	Informez-vous en mairie ou en préfecture	Informez-vous en mairie ou en préfecture	Informez-vous en mairie ou en préfecture	Informez-vous en mairie ou en préfecture	Informez-vous en mairie ou en préfecture
Lien vers le règlement associé	Information non disponible	Information non disponible	Information non disponible	Information non disponible	Information non disponible	Information non disponible	Information non disponible
Localisation exposée	Oui	Non	Oui	Non	Oui	Non	
Type d'exposition	Voir détails pages suivantes			Aléa faible		2 - FAIBLE	

Informations administratives et réglementaires		Sites pollués (BASOL)	Canalisations de matières dangereuses	Installations nucléaires
Localisation située en zone réglementée		Informez-vous en mairie ou en préfecture	Informez-vous en mairie ou en préfecture	Informez-vous en mairie ou en préfecture
Zone réglementée de type		Informez-vous en mairie ou en préfecture	Informez-vous en mairie ou en préfecture	Informez-vous en mairie ou en préfecture
Date de prescription du PPR		Informez-vous en mairie ou en préfecture	Informez-vous en mairie ou en préfecture	Informez-vous en mairie ou en préfecture
Date d'approbation du PPR		Informez-vous en mairie ou en préfecture	Informez-vous en mairie ou en préfecture	Informez-vous en mairie ou en préfecture
Lien vers le règlement associé	Information non disponible	Information non disponible	Information non disponible	Information non disponible
Localisation exposée	Non	Non	Non	Non
Type d'exposition				

Synthèse



Photo n°1



Photo n°2



Photo n°3



Photo n°4



Photo n°5



Photo n°6



Photo n°7

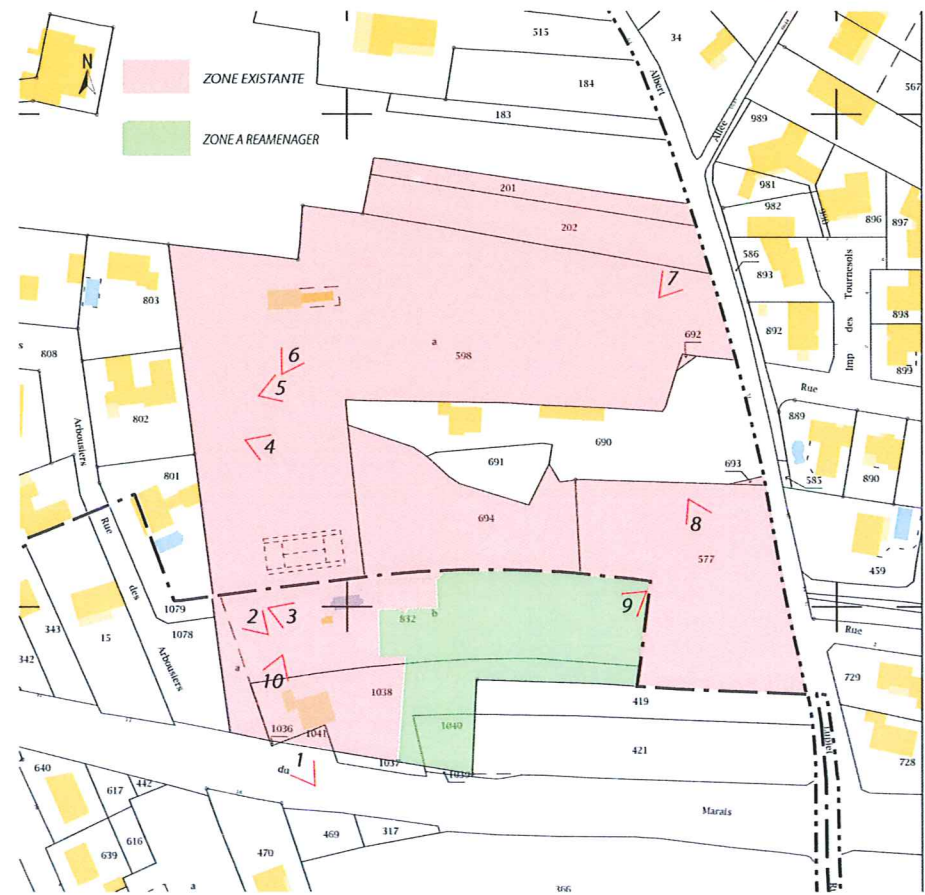


Photo n°8



Photo n°10



Photo n°9



maître d'oeuvre
André.Hérieau
 12, Rue B. Pascal - Z.A Le peuble 85470 Brétignolles-sur-mer - Tél. : 02.51.90.18.96.
 E-mail : andre.herieau@wanadoo.fr

**PROJET D'EXTENSION /
 REAMENAGEMENT**
**CAMPING LES CHÊNES VERTS
 17132 MESCHERS-SUR-GIRONDE**



André.Hérieau

12, Rue B. Pascal - Z.A Le peuble 85470 Brétignolles-sur-mer - Tél. : 02.51.90.18.96.
E-mail : andre.herieau@wanadoo.fr






Extension d' un camping "tourisme *** "

Camping " Les Chênes verts " ***

Plan existant



LEGENDE

-  Evacuation Incendie
-  Emplacement grand confort pour Mobil-Home exclusivement
-  Emplacement grand confort caravane destiné à accueillir tous types de matériels
-  Emplacement Nu
-  Parking Mobil-Home

Echelle 1/750e



André.Hérieau

12, Rue B. Pascal - Z.A Le peuble 85470 Brétignolles-sur-mer - Tél. : 02.51.90.18.96.
E-mail : andre.herieau@wanadoo.fr

Extension d' un camping "tourisme *** "

Camping " Les Chênes verts" ***

extension de 15 emplacements Grand Confort Caravane
Réaménagement de l'entrée - accueil - multisports



Echelle 1/750e