



Commune:
**MAISONNAIS-
SUR-TARDOIRE**

Site inscrit par
Arrêté ministériel du:
5 décembre 1944

Superficie: **1,5 ha**

Situation:
54 km à l'ouest
de Limoges,
5,5 km au nord
de Maisonnais-
sur-Tardoire



Les vestiges du château de Lavauguyon, fortification médiévale bâtie au **XV^e** siècle sur la rive droite de la Tardoire, sont protégés pour leurs intérêts pittoresques, historiques et archéologiques. Le château de Lavauguyon est implanté sur un promontoire rocheux escarpé en avancée au-dessus de la vallée de la Tardoire (environ 35 mètres de dénivelé) qui se resserre fortement au niveau de l'édifice et à l'arrière du village auquel il a donné son nom. Ainsi positionné, il assurait la surveillance et la défense du territoire alentour. Les ruines révèlent les traces d'une enceinte carrée de 40 mètres de côté, flanquée aux angles de quatre imposantes tours rondes. Les douves asséchées ceinturant entièrement le château sont toujours bien marquées. Un chemin privé circule sur le replat qui les entoure et qui surplombe la vallée boisée de la Tardoire.

Au nord, la porte d'entrée, surmontée d'un donjon carré visible depuis le village, possédait autrefois une herse et un pont-levis. L'enceinte abritait deux vastes corps de bâtiments comprenant, en façade principale, une vaste salle dont la voûte gothique à nervures prismatiques a disparu, à l'est les habitations qui surmontaient des caves et du côté opposé une chapelle, encore visible

dans les années 1970, qui se composait de deux travées. Des courtines portant des galeries intérieures longeaient les autres côtés. Sur les murs du préau ou cour intérieure, des fresques du **XVI^e** siècle, représentant une série de portraits de la famille des Cars de La Vauguyon, étaient encore visibles à la fin du **XIX^e** siècle.

« La Vauguyon », dont le nom apparaît pour la première fois en 1188, date du mariage de Charles de Pérusse et Anne de Malassac, fut érigé en comté en 1586 par Henri III, en faveur de Jean des Cars.


En 1381, Bertrand du Guesclin chassa les Anglais qui avaient pris possession du château. Des pierres rougies par l'incendie qui accompagna cette reconquête sont signalées par l'abbé Leclerc dans son ouvrage « Les environs de Limoges ». Vers 1450, Gautier de Pérusse, seigneur des Cars et de La Vauguyon, fit probablement restaurer les fortifications endommagées. Au début du **XVIII^e** siècle, le comte de Lavauguyon était Nicolas Estuer (ou Stuer) de Caussade, prince de Carency.





Tour d'angle en grand danger

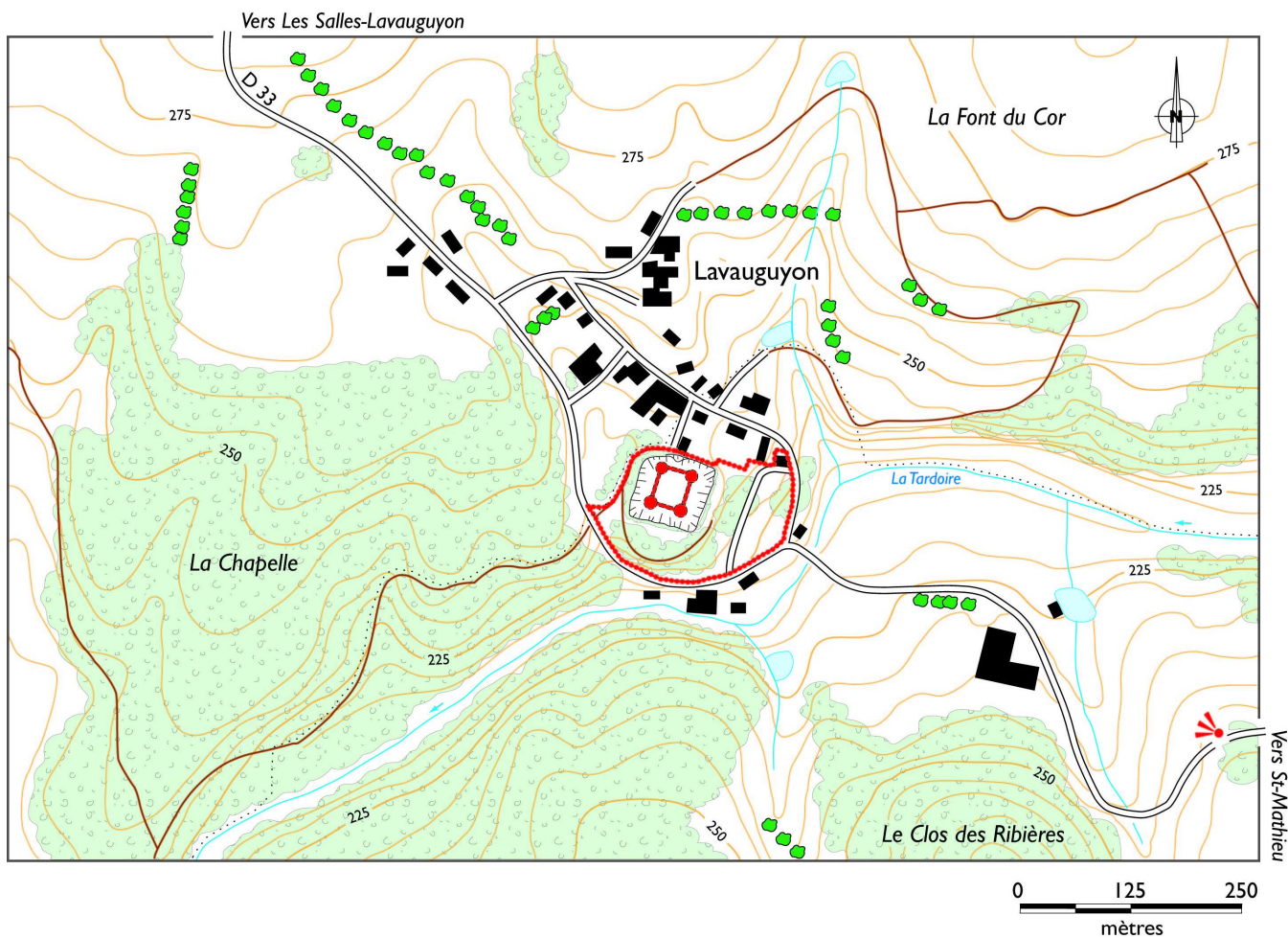
Après sa vente en 1719, probablement à Vincent Le Blanc, grand audencier de France, le château perdit de son importance. Acheté par MM. de Lafordie et de Confolens en 1789, il fut pillé à la Révolution – comme le château de Montbrun – à l'instigation des députés Brival et Borie qui publièrent un arrêté invitant la population à détruire l'édifice. Le château devint alors une carrière de pierres pour les villageois des environs. Quelques maisons du village possèdent des traces de ce remploi, telle par exemple une fenêtre à meneaux dans le bas du village. Par ailleurs, lors de la démolition, aurait été découvert dans les souterrains un balancier utilisé pour frapper la monnaie des anciens seigneurs, ainsi qu'un grand nombre de pièces.













Pilier d'angle dans la chapelle



Restes de la chapelle, à gauche



- | | | | |
|---|---|---|---------------------|
|  | Périmètre du site |  | Vue remarquable |
|  | Zones boisées |  | Bâti |
|  | Arbres isolés et alignements remarquables |  | Vestiges du château |
|  | Cours d'eau |  | Chemins |
|  | Plan d'eau, étang |  | Limite communale |