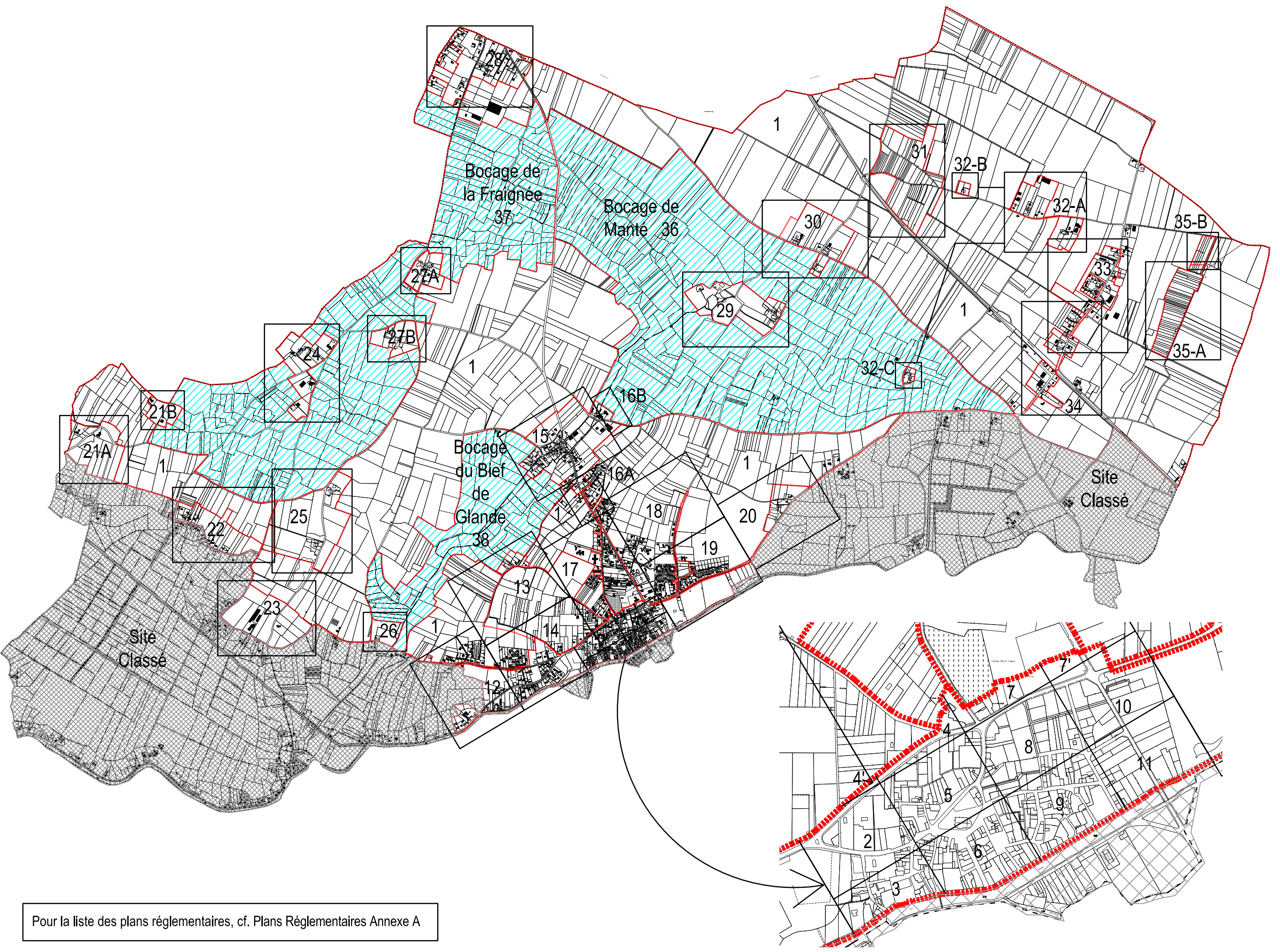


N° Annexe	Intitulé	
A	Liste des plans	
B	Plan d'Assemblage	
C	Légende des plans à l'échelle 1/500	
D	Légende des plans à l'échelle 1/2000	
N° Plan	Echelle	Intitulé
0	1 / 25 000	Repérage des secteurs de l'AVAP
1	1 / 25 000	AVAP Vues, chemins ruraux et routes scéniques sur tous les secteurs AVAP
2	1 / 500	AVAP Bourg : Rue de l'Autremont
3	1 / 500	AVAP Bourg : Place de la Coutume
4	1 / 500	AVAP Bourg : Rue André Cramois
5	1 / 500	AVAP Bourg : Place de l'Eglise
6	1 / 500	AVAP Bourg : Place de la Péchoire
7	1 / 500	AVAP Bourg : Rue Gabriel Auchier
8	1 / 500	AVAP Bourg : Petite Rue de la Douve
9	1 / 500	AVAP Bourg : Rue du Four
10	1 / 500	AVAP Bourg : Route de Niort à Benet, Section Nord
11	1 / 500	AVAP Bourg : Route de Niort à Benet, Section Sud
12	1 / 2 000	AVAP Routes d'Accès et AVAP Bourg : Rue du Port de Brouillac
13	1 / 2 000	AVAP Ecartés et AVAP Baudichet : Baudichet
14	1 / 2 000	AVAP Routes d'Accès, AVAP Bourg et AVAP Baudichet : Préplot
15	1 / 2 000	AVAP Ecartés : Glandes
16	1 / 2 000	AVAP Ecartés et AVAP Routes d'Accès : Glandes
17	1 / 2 000	AVAP Routes d'Accès : Rue de l'Aumonerie
18	1 / 2 000	AVAP Routes d'Accès : Route de Malécot
19	1 / 2 000	AVAP Routes d'Accès et AVAP Bourg : Route de la Gare
20	1 / 2 000	AVAP Routes d'Accès et AVAP Ecartés : La Grange
21	1 / 2 000	AVAP Ecartés : Les Terrochons, Les Courrolles
22	1 / 2 000	AVAP Ecartés : Lessert
23	1 / 2 000	AVAP Ecartés : Grand Pré de Sainte Mégrine
24	1 / 2 000	AVAP Ecartés : Le Petit Bois, Vérines
25	1 / 2 000	AVAP Ecartés : Nouzière, Prieuré de Sainte Mégrine
26	1 / 2 000	AVAP Ecartés : Maison Madame
27	1 / 2 000	AVAP Ecartés : La Planche, Villefollet
28	1 / 2 000	AVAP Ecartés : Le Mazureau, Sainte Catherine
29	1 / 2 000	AVAP Ecartés : Manté, Malécot
30	1 / 2 000	AVAP Ecartés : Touvaireau
31	1 / 2 000	AVAP Vignes : Pointe à Jacquillon
32	1 / 2 000	AVAP Ecartés : Plaine de Champmoireau, Petit et Grand Champmoireau, Précolette, Maison Neuve
33	1 / 2 000	AVAP Ecartés : Fief Patissier
34	1 / 2 000	AVAP Ecartés : Roche Neuve
35	1 / 2 000	AVAP Vignes : Veauron
36	1 / 10 000	AVAP Bocage : Bocage de Manté
37	1 / 10 000	AVAP Bocage : Bocage de La Fraignée, Prairie de Gorze
38	1 / 10 000	AVAP Bocage : Bocage du Bief de Glande



Ech : 1/25 000



Pour la liste des plans réglementaires, cf. Plans Réglementaires Annexe A

PROTECTION ET MISE EN VALEUR DU BÂTI

CONSTRUCTION D'INTERET PATRIMONIAL

Bâti Remarquable Démolition interdite	Bâti Intéressant Démolition interdite	Bâti d'accompagnement Démolition autorisée	TYPOLOGIES A RESTAURER
			Cabane maraîchine / Petite habitation
			Bâti rural : Ferme maraîchine / Balet / Fenil
			Maison de maître
			Maison à façade-pignon
			Maison bourgeoise / Maison de maître
			Maison / Construction de bourg (Mitoyenne, en bande, ou isolée)

	Façade ordonnancée sur bâti rural		Profil et percements de la façade-pignon protégés
	Dépendance		Profil de la façade-pignon protégé

	Bâti d'intérêt patrimonial en péril, travaux urgents
	Enduit ou peinture ou menuiserie dénaturants à modifier
	Façade dénaturante à modifier

	Balet / Fenil à restaurer
--	---------------------------

	Prieuré à restaurer
--	---------------------

	Grange / Etable / Hangar à réhabiliter
--	--

	Cabanon de loisirs à conserver
--	--------------------------------

	Cabane de vigne à restaurer
--	-----------------------------

PETIT PATIMOINE ET ELEMENT D' ARCHITECTURE

	Puit, Fontaine, Pompe à conserver, à restaurer
	Pierre d'évier à conserver
	Petit bâti agricole à restaurer
	Pigeonnier à restaurer
	Pigeonnier sur façade à conserver, à restaurer
	Abreuvoir à conserver
	Banc en pierre à conserver

CONSTRUCTION SANS INTERET PATRIMONIAL

	Construction sans intérêt patrimonial (ou non visitée)
	Bâti en rupture à traiter
	Bâti en rupture, emprise non reconstructible, à traiter

AIRES DE PROTECTION

Site Classé, loi 1930 (Hors périmètre AVAP)

Limite d'Aire de mise en Valeur de l'Architecture et du Patrimoine (AVAP)

PROTECTION ET MISE EN VALEUR DU PAYSAGE

ESPACES DE PROTECTION ET DE MISE EN VALEUR

	Parc ou jardin à conserver (Inconstructible)		Verger et/ou jardin potager à conserver (Inconstructible)
	Espace de mise en valeur du bâti et/ou du paysage (Inconstructible)		Cour rurale liée à un accès historique par voie d'eau (Doué) (AVAP Bourg) (Inconstructible)
	Jardin à composer (Constructible)		

VOIES ET CHEMINEMENTS

	Voie rurale perméable du bourg à conserver		Passage couvert à maintenir, transparence à rétablir (AVAP Bourg)
	Chemin rural perméable à conserver		

Venelles (AVAP Bourg)

	Venelle, passage à maintenir
	Venelle, passage à maintenir à travers cours, sous passages couverts
	Venelle, élimination regrettable d'un tracé historique, continuité à rétablir
	Venelle, obstruction dénaturante. Passage à rétablir en accès libre
	Venelle, obstruction dénaturante. Passage à rétablir en accès contrôlé

CLÔTURES

	Clôture dénaturante à modifier dans une cour liée à un accès historique par voie d'eau (AVAP Bourg)
	Clôture dénaturante à modifier ou rupture dans l'alignement de clôture (Cas de la "dent creuse")
	Mur de clôture en pierre à conserver, à restaurer
	Pile et pilier en pierre à conserver, à restaurer
	Ferronnerie (portail, portillon, grille sur mur bahut), à conserver, à restaurer

ELEMENTS DU PAYSAGE

Formes végétales

	Arbre d'intérêt patrimonial ou structurant à conserver		Front urbain intéressant, Continuité bâtie à maintenir
	Arbre à planter		Séquence patrimoniale à préserver
	Alignement d'arbres à conserver, à restaurer		Route scénique à préserver
	Espace boisé à conserver		Frange sur grand paysage, traitement paysager à réaliser
	Haie à conserver, à restaurer		Cône de vue à préserver
	Accompagnement végétal à conserver (Clôtures et façades)		
	Plante grimpante ou pallissée à maintenir		

Maîtrise d'œuvre :
 Groupement Queuille
 Séverine Queuille, Architecte du Patrimoine
 Annie Ringuède, Urbaniste-anthropologue
 Atelier du Serpenteire, Paysagiste

Octobre 2013

Commune de Coulon (79)
AVAP

Plans réglementaires - Annexe C
 Légendes des plans à l'éch. 1/500

PROTECTION ET MISE EN VALEUR DU BÂTI CONSTRUCTION D'INTERET PATRIMONIAL

Bâti Remarquable Démolition interdite	Bâti Intéressant Démolition interdite	Bâti d'accompagnement Démolition autorisée	TYPOLOGIES A RESTAURER
			Cabane maraîchine / Petite habitation
			Bâti rural : Ferme maraîchine / Balet / Fenil
			Maison de maître
			Maison à façade-pignon
			Maison bourgeoise
			Maison / Construction de bourg (Mitoyennes, en bande, ou isolée)

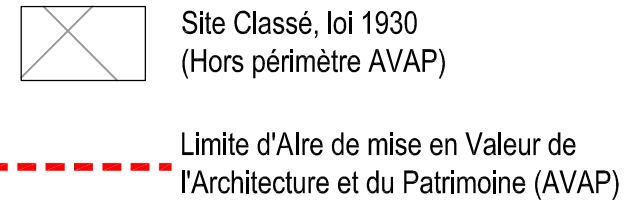
	Façade ordonnancée sur bâti rural		Profil et percements de la façade-pignon protégés
	Dépendance		Profil de la façade-pignon protégé

PETIT PATIMOINE ET ELEMENT D' ARCHITECTURE	
	Bâti d'intérêt patrimonial en péril, travaux urgents
	Enduit ou peinture ou menuiserie dénaturants à modifier
	Façade dénaturante à modifier
	Balet / Fenil à restaurer
	Prieuré à restaurer
	Grange / Etable / Hangar à réhabiliter
	Cabanon de loisirs à conserver
	Cabane de vigne à restaurer
	Puit, Fontaine, Pompe à conserver, à restaurer
	Petit bâti agricole à restaurer
	Pierre d'évier à conserver
	Pigeonnier à restaurer
	Pigeonnier sur façade à conserver, à restaurer
	Abreuvoir à conserver
	Banc en pierre à conserver

CONSTRUCTION SANS INTERET PATRIMONIAL

	Construction sans intérêt patrimonial (ou non visitée)
	Bâti en rupture à traiter
	Bâti en rupture, emprise non reconstructible à traiter

PROTECTIONS EXISTANTES



PROTECTION ET MISE EN VALEUR DU PAYSAGE

ESPACES DE PROTECTION ET DE MISE EN VALEUR

	Parc ou jardin à conserver (Inconstructible)		Vergers et/ou jardins potagers à conserver (Inconstructible)
	Espace de mise en valeur du bâti et/ou du paysage (Inconstructible)		Cour rurale liée à un accès historique par voie d'eau (Doué) (AVAP Bourg) (Inconstructible)
	Jardin à composer (Constructible)		

VOIES ET CHEMINEMENTS

	Voie rurale perméable du bourg à conserver		Passage couvert à maintenir, transparence à rétablir (AVAP Bourg)
	Chemin rural perméable à conserver		

Venelles (AVAP Bourg)

	Venelle, passage à maintenir
	Venelle, passage à maintenir à travers cours et sous passages couverts
	Venelle, élimination regrettable d'un tracé historique, continuité à rétablir
	Venelle, obstruction dénaturante. Passage à rétablir en accès libre
	Venelle, obstruction dénaturante. Passage à rétablir en accès contrôlé




CLÔTURES

	Clôture dénaturante à modifier dans une cour liées à un accès historique par voie d'eau (AVAP Bourg)
	Clôture dénaturante à modifier ou rupture dans l'alignement de clôture (Cas de la dent creuse)
	Mur de clôture en pierre à conserver, à restaurer
	Pile et pilier en pierre à conserver, à restaurer
	Ferronnerie (portail, portillon, grille sur mur bahut), à conserver, à restaurer

ELEMENTS DU PAYSAGE

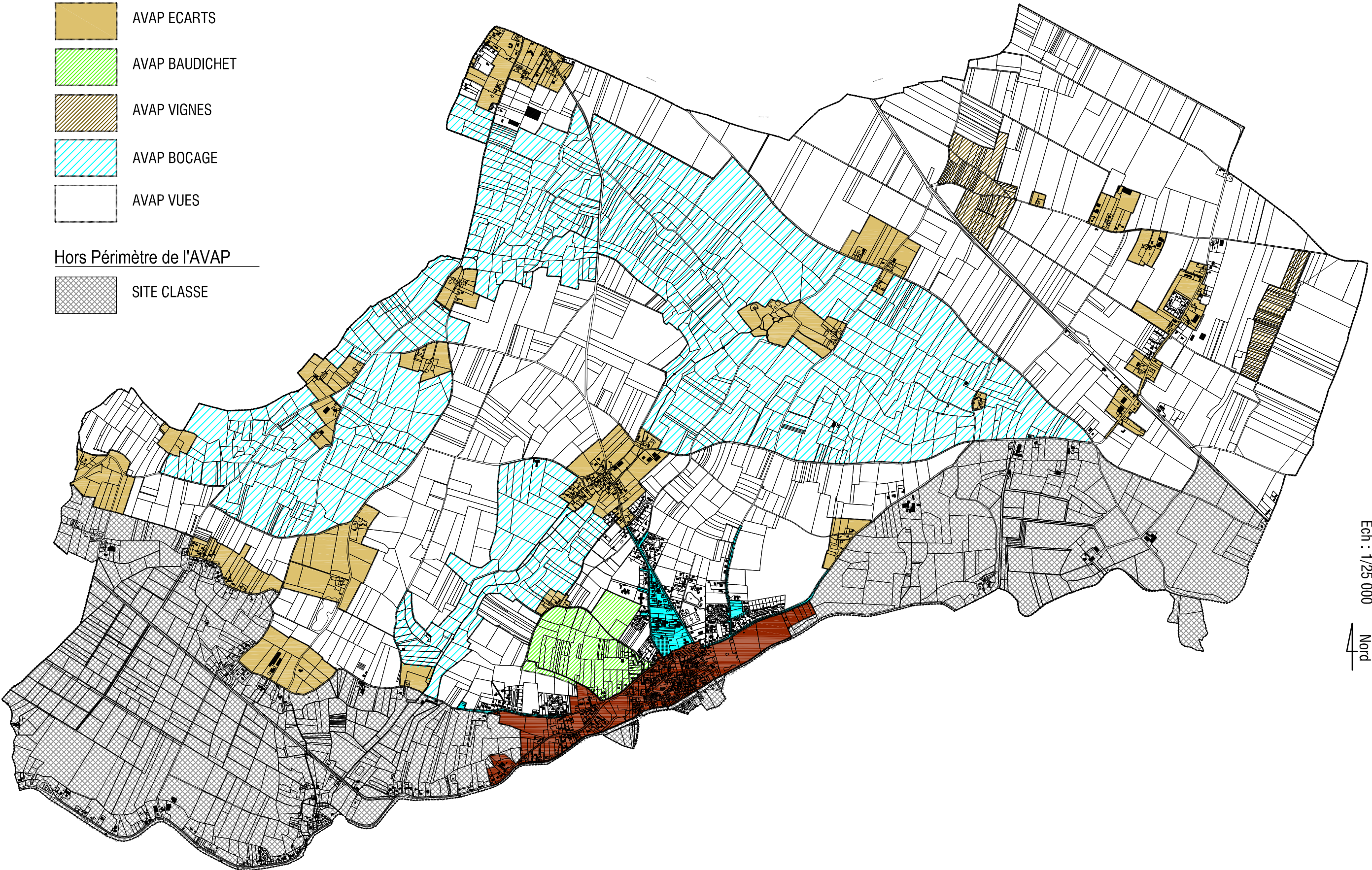
	Arbre d'intérêt patrimonial ou structurant à conserver		Front urbain intéressant, Continuité bâtie à maintenir
	Arbre à planter		Séquence patrimoniale à préserver
	Alignement d'arbres à conserver, à restaurer		Route scénique à préserver
	Espace boisé à conserver		Franges sur grand paysage, traitement paysager à réaliser
	Haie à conserver, à restaurer		
	Accompagnement végétal à conserver (Clôtures et façades)		
	Plante grimpante ou pallissée à maintenir		Cône de vue à préserver

Secteurs de l'Aire de mise en Valeur de l'Architecture et du Patrimoine

-  AVAP BOURG
-  AVAP ROUTES d'ACCES
-  AVAP ECARTS
-  AVAP BAUDICHET
-  AVAP VIGNES
-  AVAP BOCAGE
-  AVAP VUES

Hors Périmètre de l'AVAP

-  SITE CLASSE



Commune de Coulon (79)

AVAP

Octobre 2013

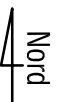
Plan 0
Repérage des secteurs de l'AVAP



Ech : 1/25 000

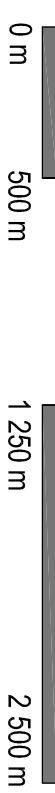


Maitrise d'oeuvre :
Groupement Queuille
Séverine Queuille, Architecte du Patrimoine
Annie Ringuède, Urbaniste-anthropologue
Atelier du Serpentaire, Paysagiste






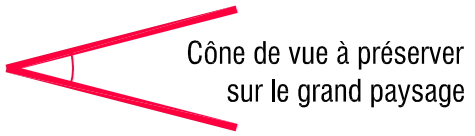
Nord

Ech : 1/25 000








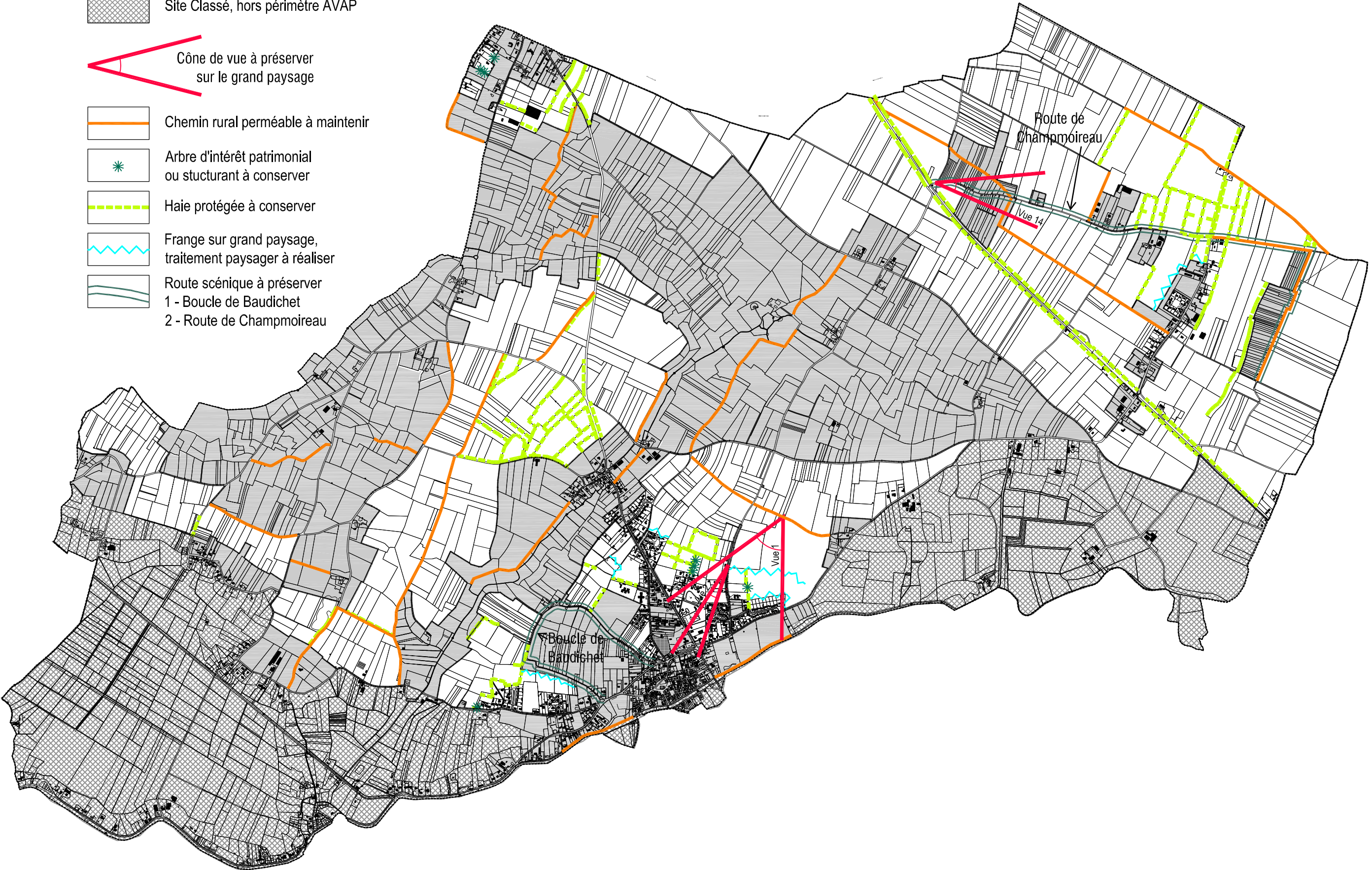
AVAP VUES, Chemins ruraux et routes scéniques sur tous les secteurs AVAP

-  AVAP Vues
-  Autres aires de l'AVAP
-  Site Classé, hors périmètre AVAP



Cône de vue à préserver
sur le grand paysage

-  Chemin rural perméable à maintenir
-  Arbre d'intérêt patrimonial
ou structurant à conserver
-  Haie protégée à conserver
-  Frange sur grand paysage,
traitement paysager à réaliser
-  Route scénique à préserver
1 - Boucle de Baudichet
2 - Route de Champmoireau



Maitrise d'oeuvre :
Groupement Queuille
Séverine Queuille, Architecte du Patrimoine
Annie Ringuède, Urbaniste-anthropologue
Atelier du Serpentaire, Paysagiste

Commune de Coulon (79)

AVAP

Octobre 2013



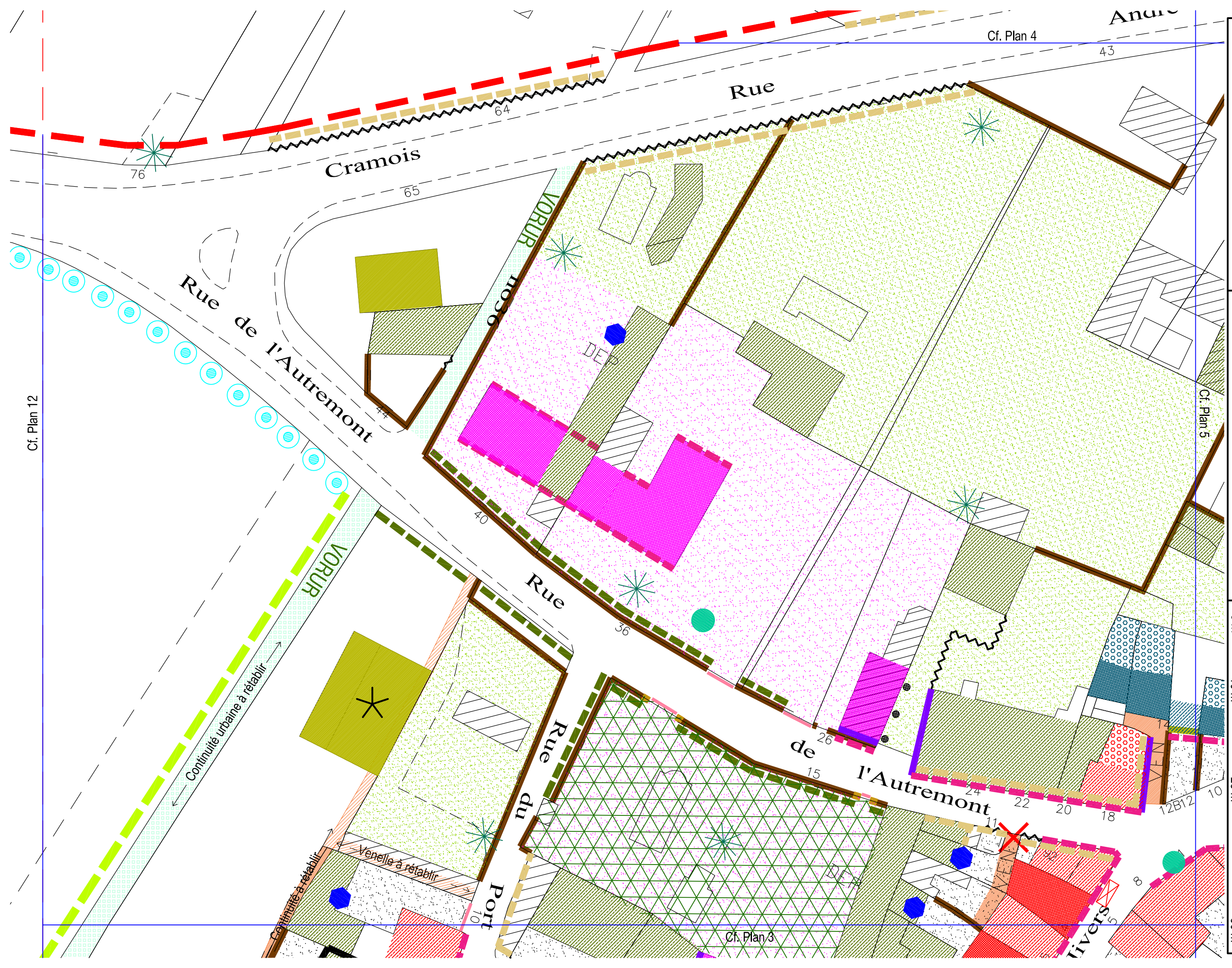
Nord

Ech : 1/500



Pour la légende, cf. Plans réglementaires - Annexe C

AVAP Bourg - Plan 2
Rue de l'Autremont



Maitrise d'oeuvre :
Groupement Queuille
Séverine Queuille, Architecte du Patrimoine
Annie Ringuède, Urbaniste-anthropologue
Atelier du Serpenteire, Paysagiste

Commune de Coulon (79)

AVAP

Octobre 2013



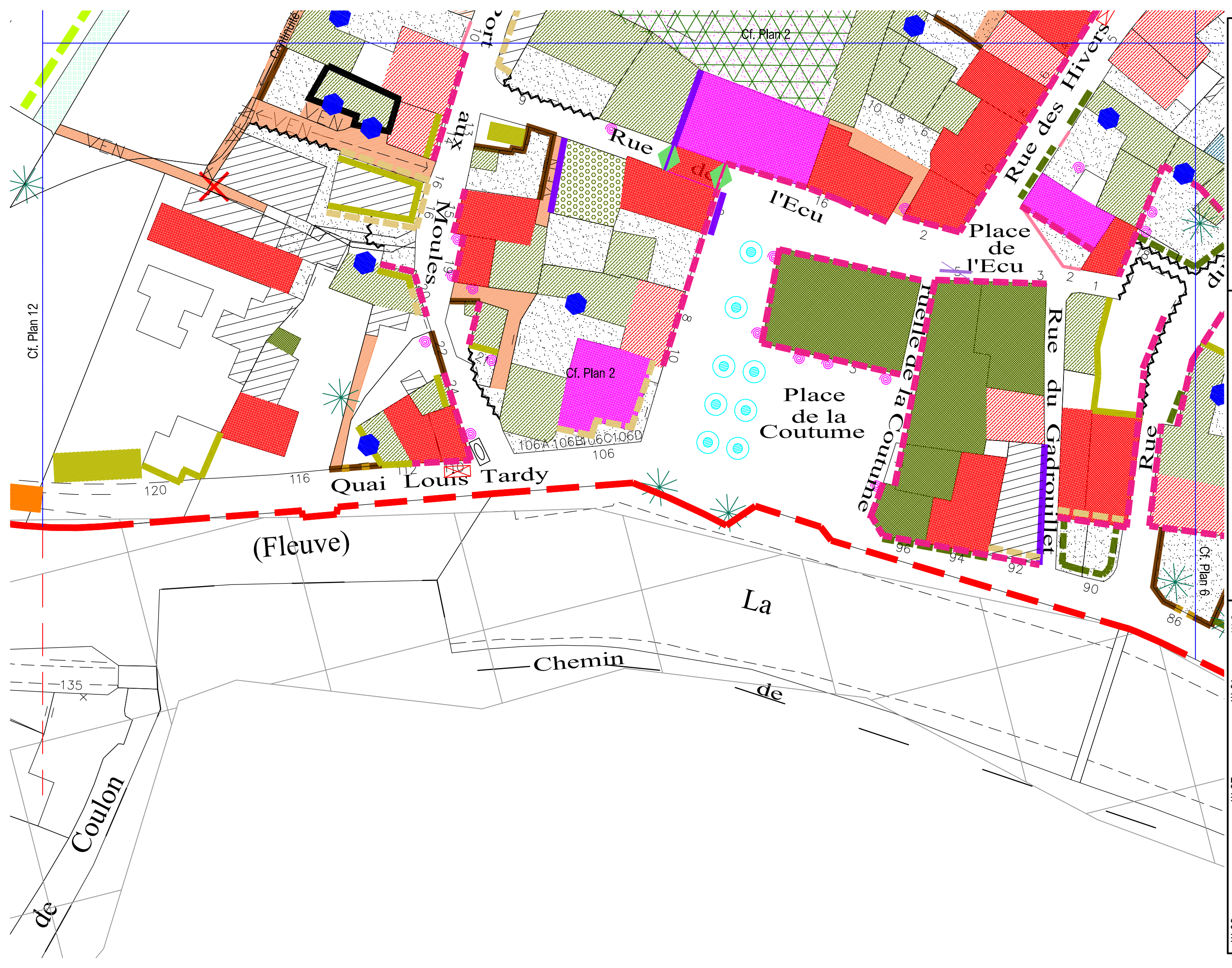
Nord

Ech : 1/500

Pour la légende, cf. Plans réglementaires - Annexe C



AVAP Bourg - Plan 3
Place de la Coutume



Cf. Plan 12

Cf. Plan 2

Cf. Plan 2

Cf. Plan 6

de
Coulon

Chemin

La

de

(Fleuve)

Quai Louis Tardy

Rue
Moules

Rue
de
l'Ecu

Place
de
l'Ecu

Place
de
l'Ecu

Rue
de
la
Coutume

Rue
du
Gadrouillet

Rue

Rue des Hivers

Maitrise d'oeuvre :
Groupement Queuille
Séverine Queuille, Architecte du Patrimoine
Annie Ringuède, Urbaniste-anthropologue
Atelier du Serpentaire, Paysagiste

Commune de Coulon (79)

AVAP

Octobre 2013



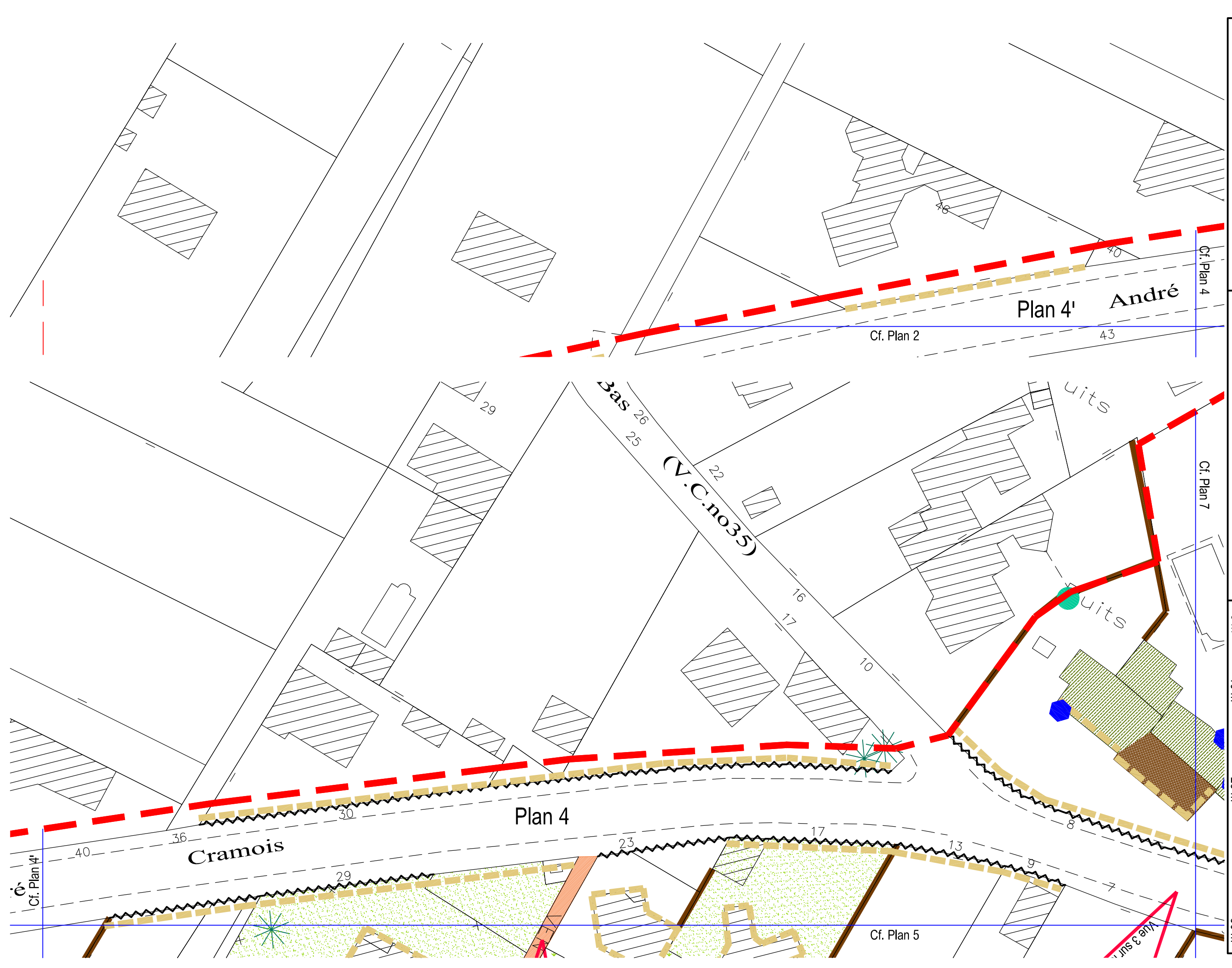
Nord

Ech : 1/500

Pour la légende, cf. Plans réglementaires - Annexe C



AVAP Bourg - Plan 4
Rue André Cramois



Maitrise d'oeuvre :
Groupement Queuille
Séverine Queuille, Architecte du Patrimoine
Annie Ringuède, Urbaniste-anthropologue
Atelier du Serpentaire, Paysagiste

Commune de Coulon (79)

AVAP

Octobre 2013

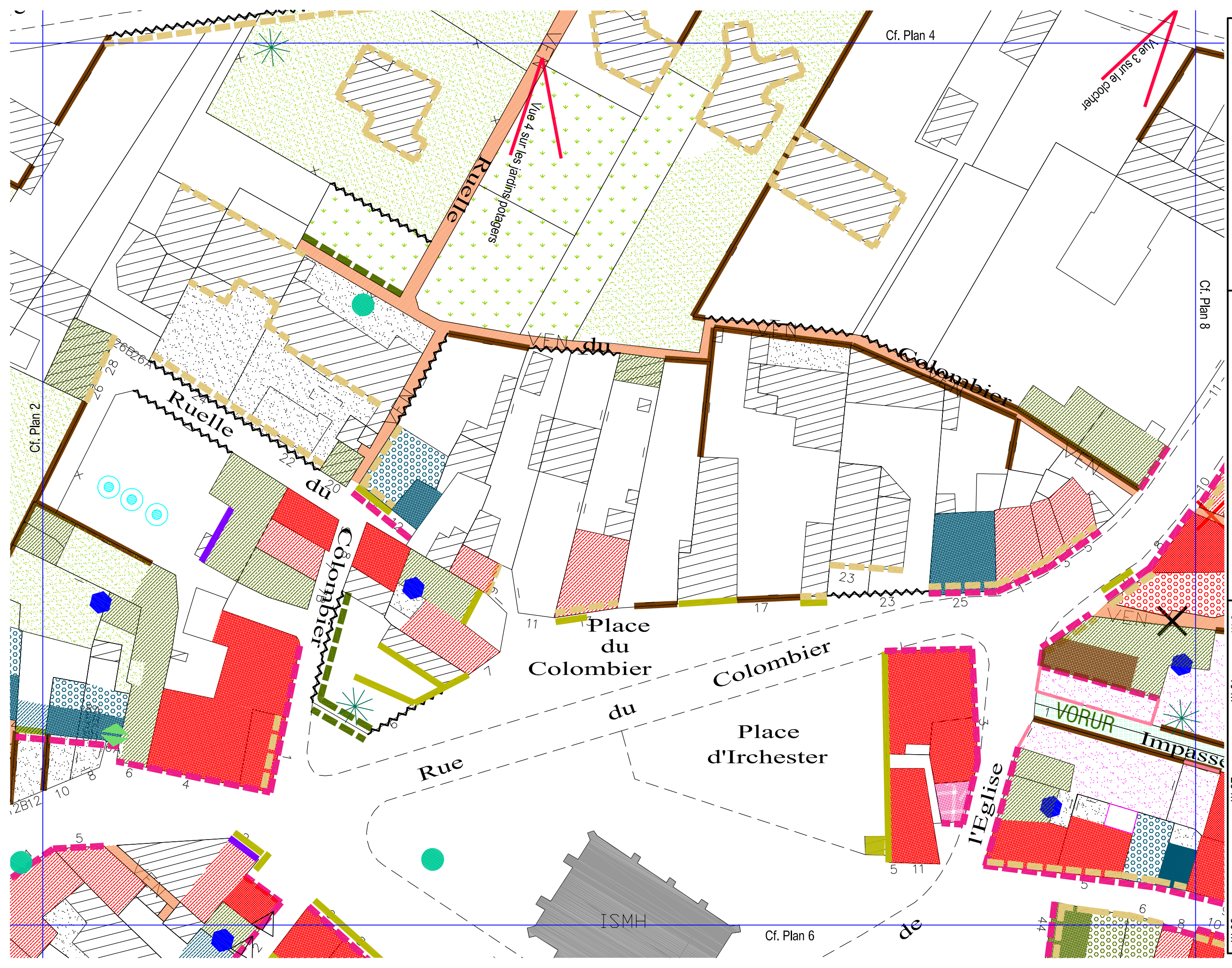


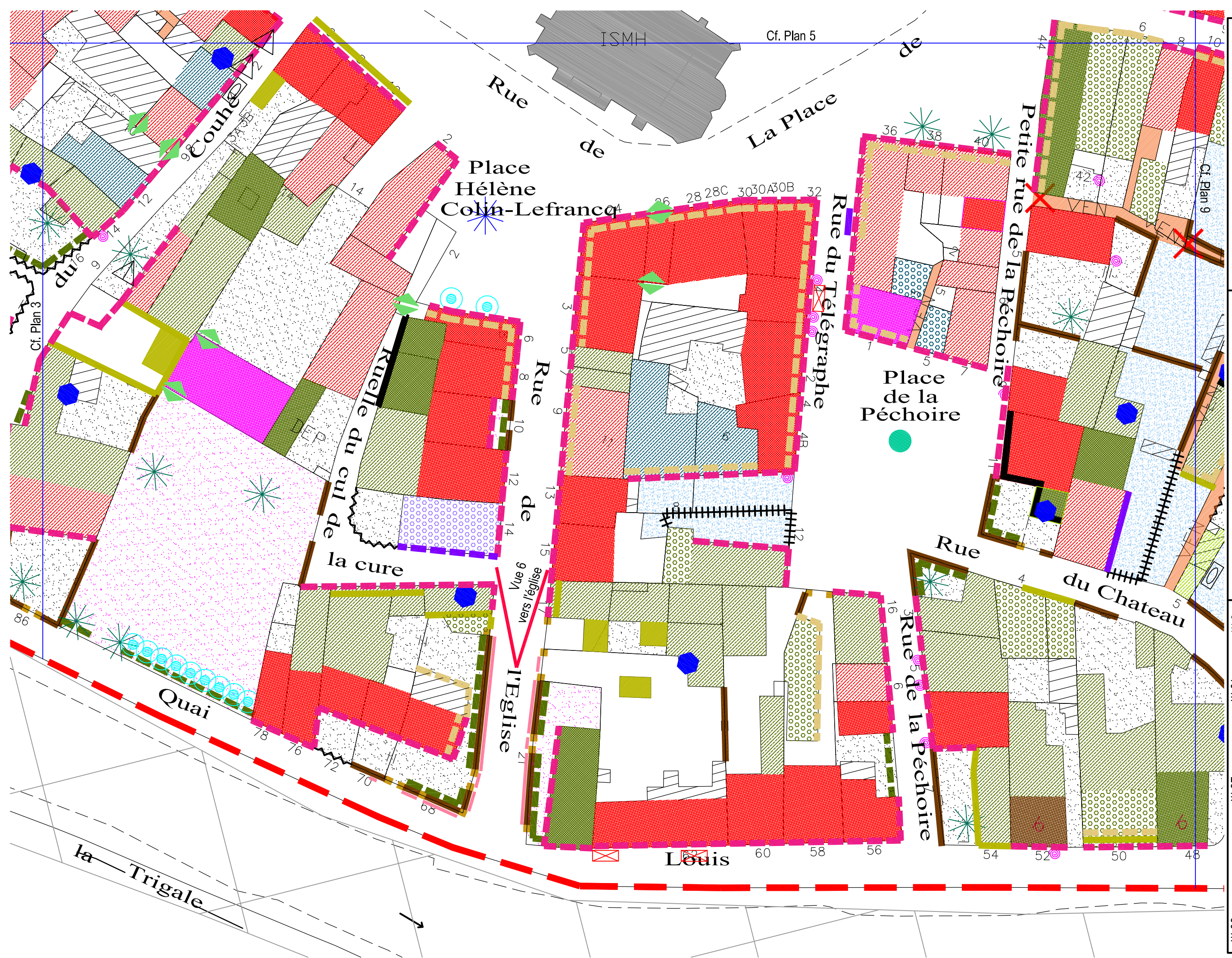
Nord

Ech : 1/500

Pour la légende, cf. Plans réglementaires - Annexe C

AVAP Bourg - Plan 5
Place de l'Eglise

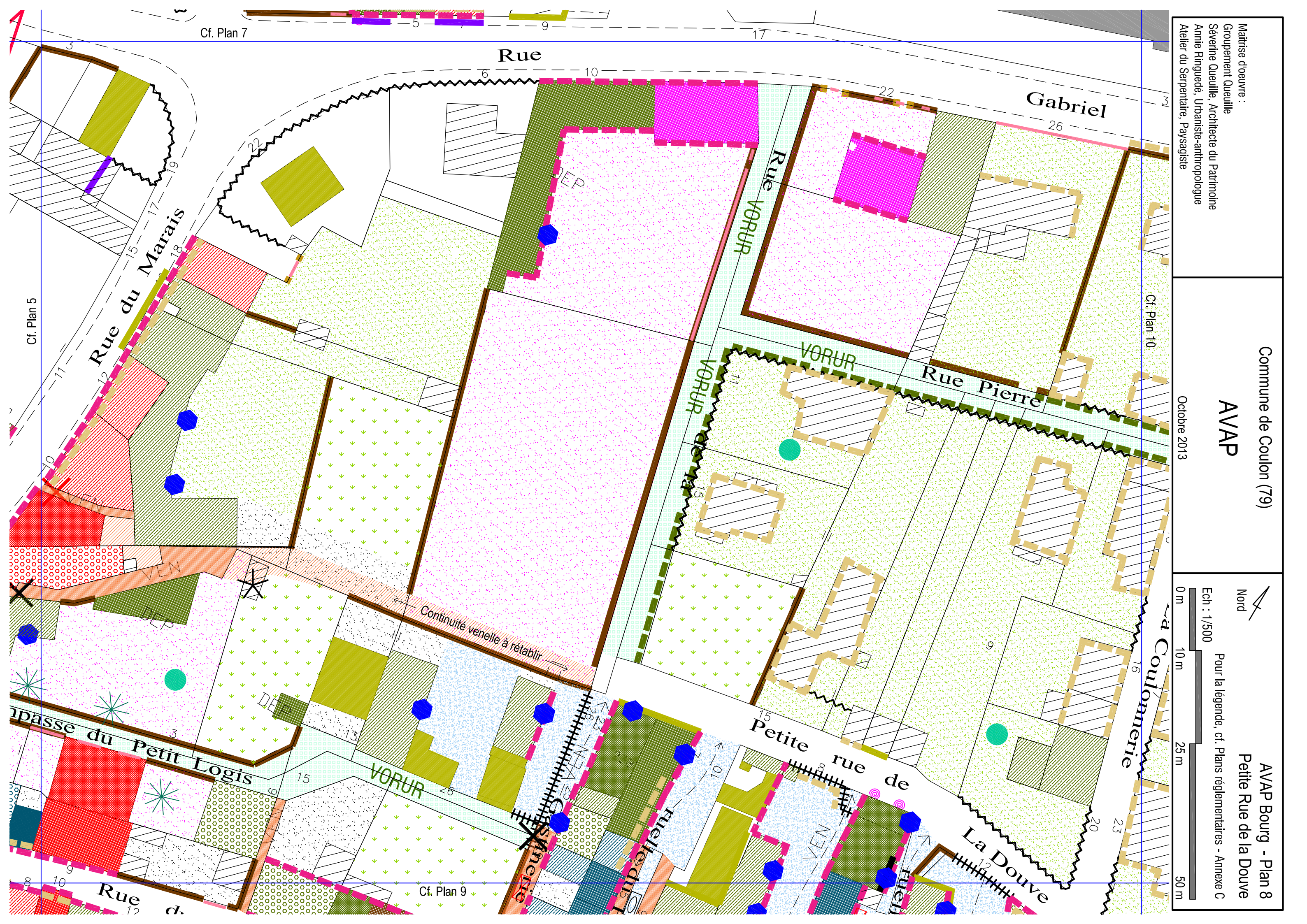




Maitrise d'oeuvre :
 Groupement Queuille
 Séverine Queuille, Architecte du Patrimoine
 Annie Ringuède, Urbaniste-anthropologue
 Atelier du Serpenteire, Paysagiste

Commune de Coulon (79)
AVAP
 Octobre 2013

Nord
 Ech : 1/500
 Pour la légende, cf. Plans réglementaires - Annexe C
 AVAP Bourg - Plan 6
 Place de la Péchoire



Cf. Plan 7

Cf. Plan 5

Cf. Plan 10

Cf. Plan 9

Maitrise d'oeuvre :
 Groupement Queuille
 Séverine Queuille, Architecte du Patrimoine
 Annie Ringuède, Urbaniste-anthropologue
 Atelier du Serpenteaire, Paysagiste

Commune de Coulon (79)

AVAP

Octobre 2013



Nord

Ech : 1/500

Pour la légende, cf. Plans réglementaires - Annexe C



AVAP Bourg - Plan 8
 Petite Rue de la Douve

Rue

Gabriel

Rue du Marais

Rue VORUR

Rue Pierre

VORUR

Continuité venelle à rétablir

Petite rue de

Rue de la Douve

La Douve

Rue du Petit Logis

VORUR

Rue d'

Rue de la Douve

Rue de la Douve

Rue de la Douve

Rue de la Douve

Rue de la Douve

8

9

10

11

12

13

14

15

16

17

18

19

20

21

22

23

24

25

26

27

28

29

30

31

32

33

34

35

36

37

38

39

40

1

2

3

4

5

6

7

8

9

10

11

12

13

14

15

16

17

18

19

20

21

22

23

24

25

26

27

28

29

30

31

32

33

34

35

36

37

38

39

40

Maitrise d'oeuvre :
Groupement Queuille
Séverine Queuille, Architecte du Patrimoine
Annie Ringuède, Urbaniste-anthropologue
Atelier du Serpenteire, Paysagiste

Commune de Coulon (79)

AVAP

Plan révisé le 17 juillet 2013
Octobre 2013

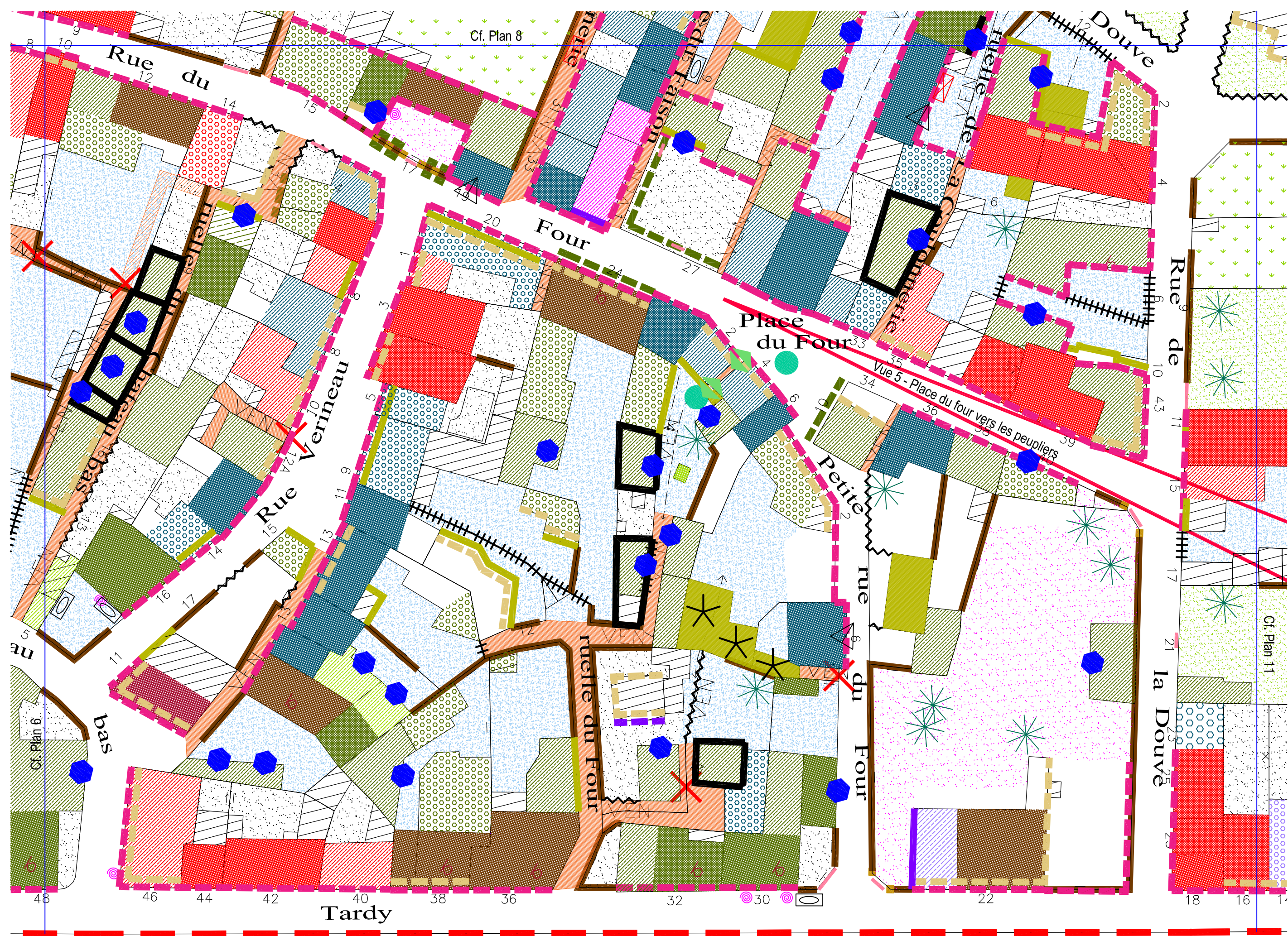
AVAP Bourg - Plan 9
Place du Four



Nord

Ech : 1/500

Pour la légende, cf. Plans réglementaires - Annexe C



Cf. Plan 8

Cf. Plan 11

Cf. Plan 6

Tardy

Maitrise d'oeuvre :
Groupement Queuille
Séverine Queuille, Architecte du Patrimoine
Annie Ringuède, Urbaniste-anthropologue
Atelier du Serpenteaire, Paysagiste

Commune de Coulon (79)

AVAP

Octobre 2013



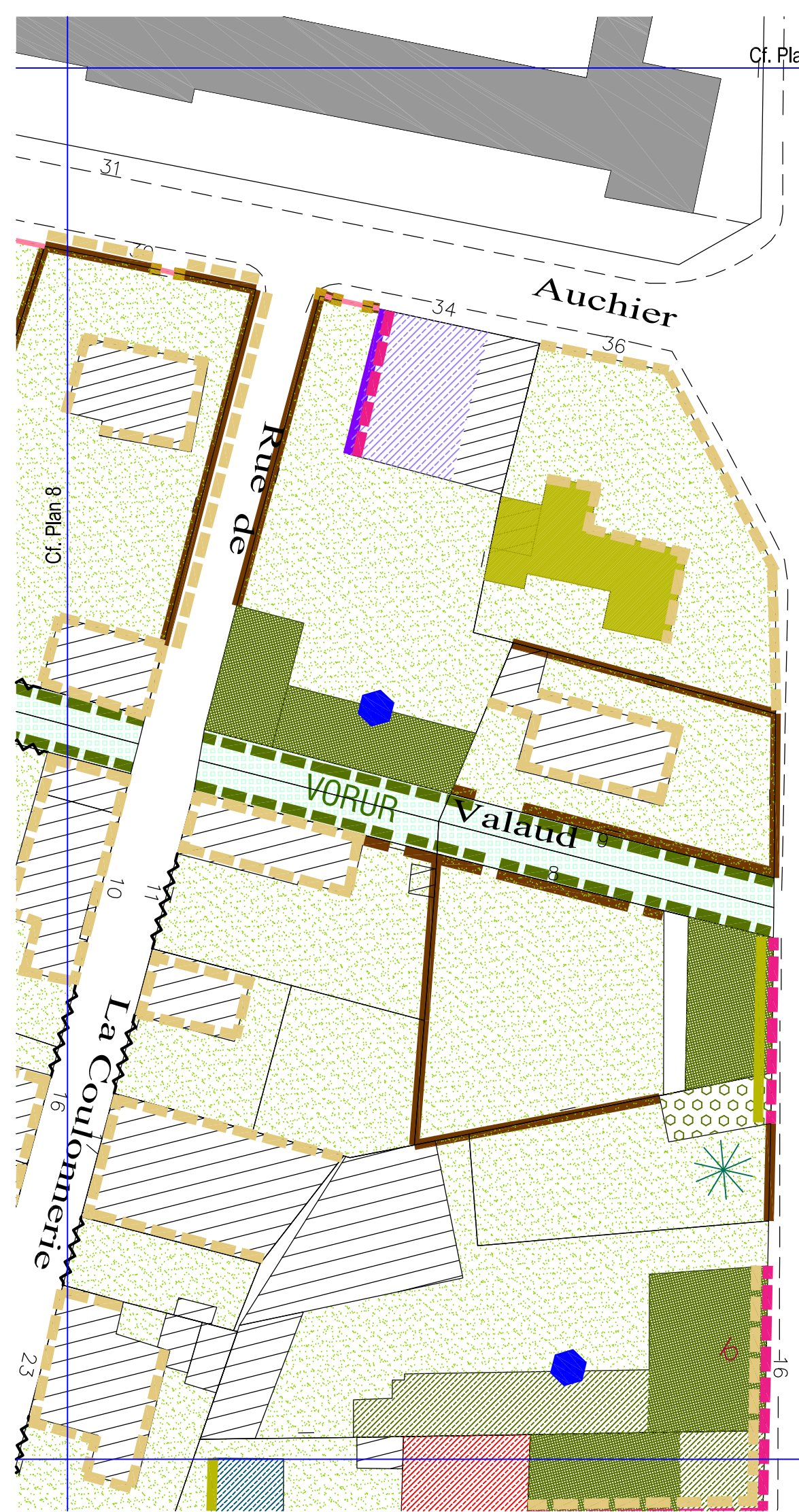
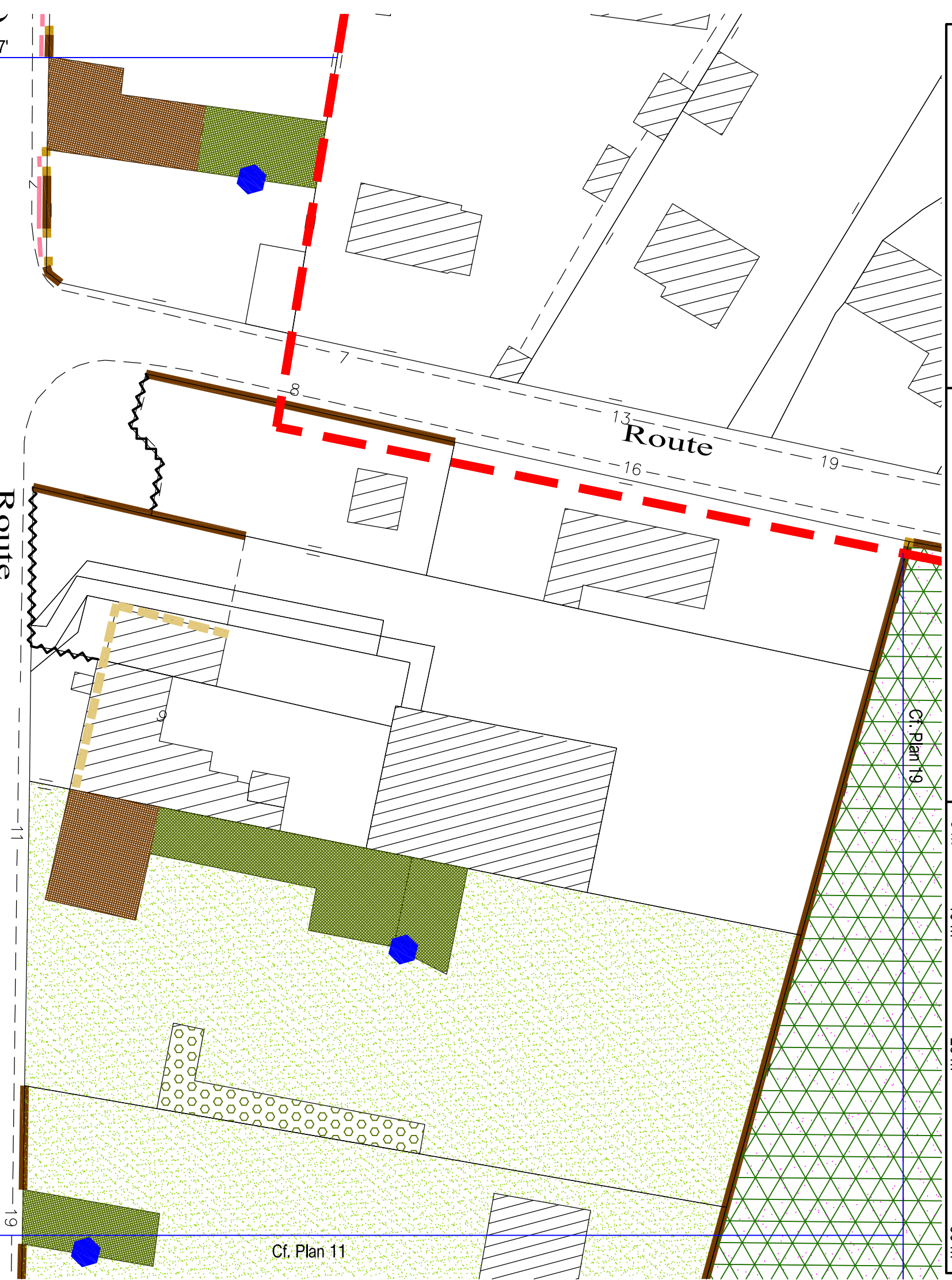
Nord

Ech : 1/500

Pour la légende, cf. Plans réglementaires - Annexe C

AVAP Bourg - Plan 10

Route de Niort à Benet, Nord

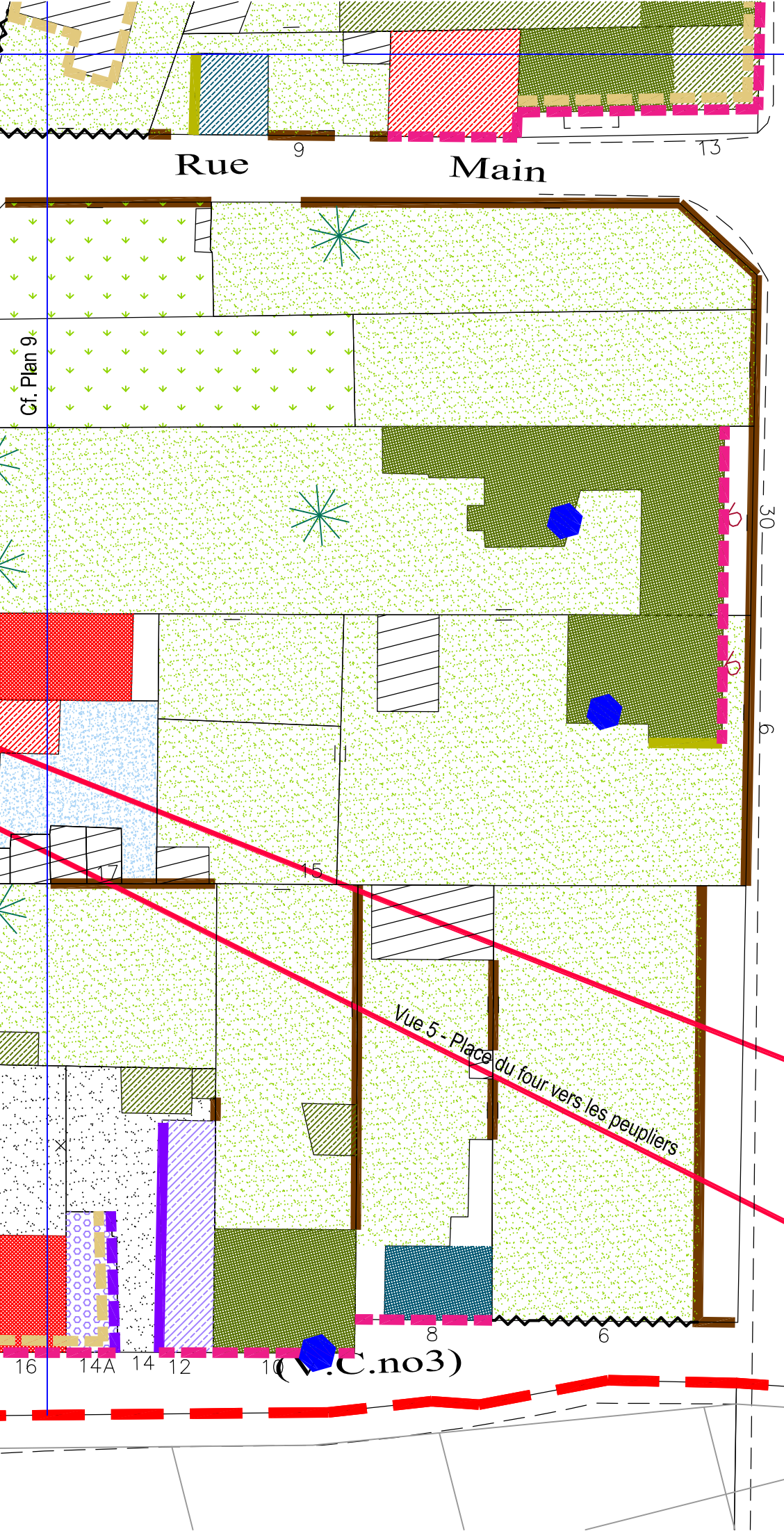
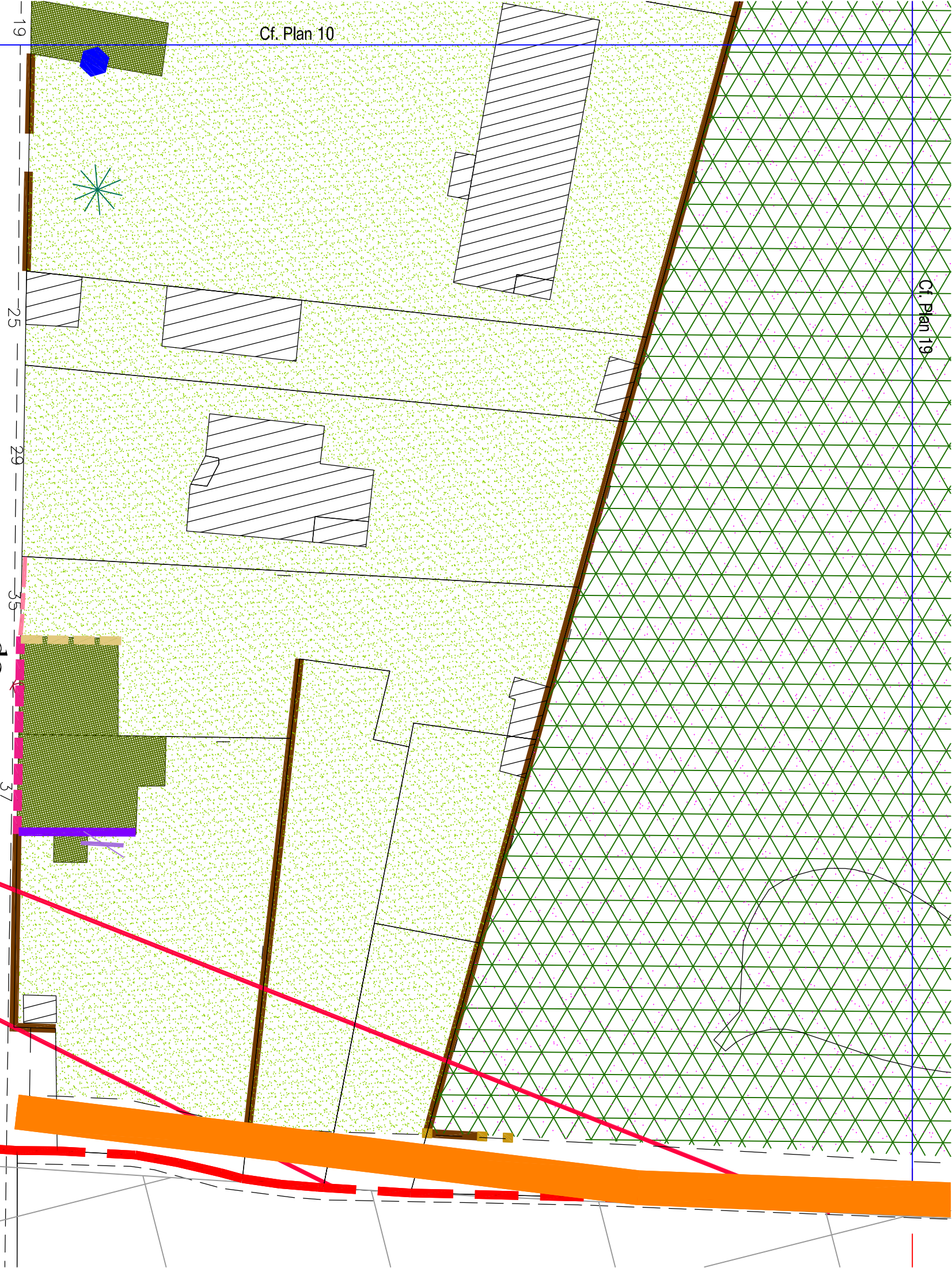




Nord

Ech : 1/500

Pour la légende, cf. Plans réglementaires - Annexe C



Rue Main

Cf. Plan 10

Cf. Plan 19

Cf. Plan 9

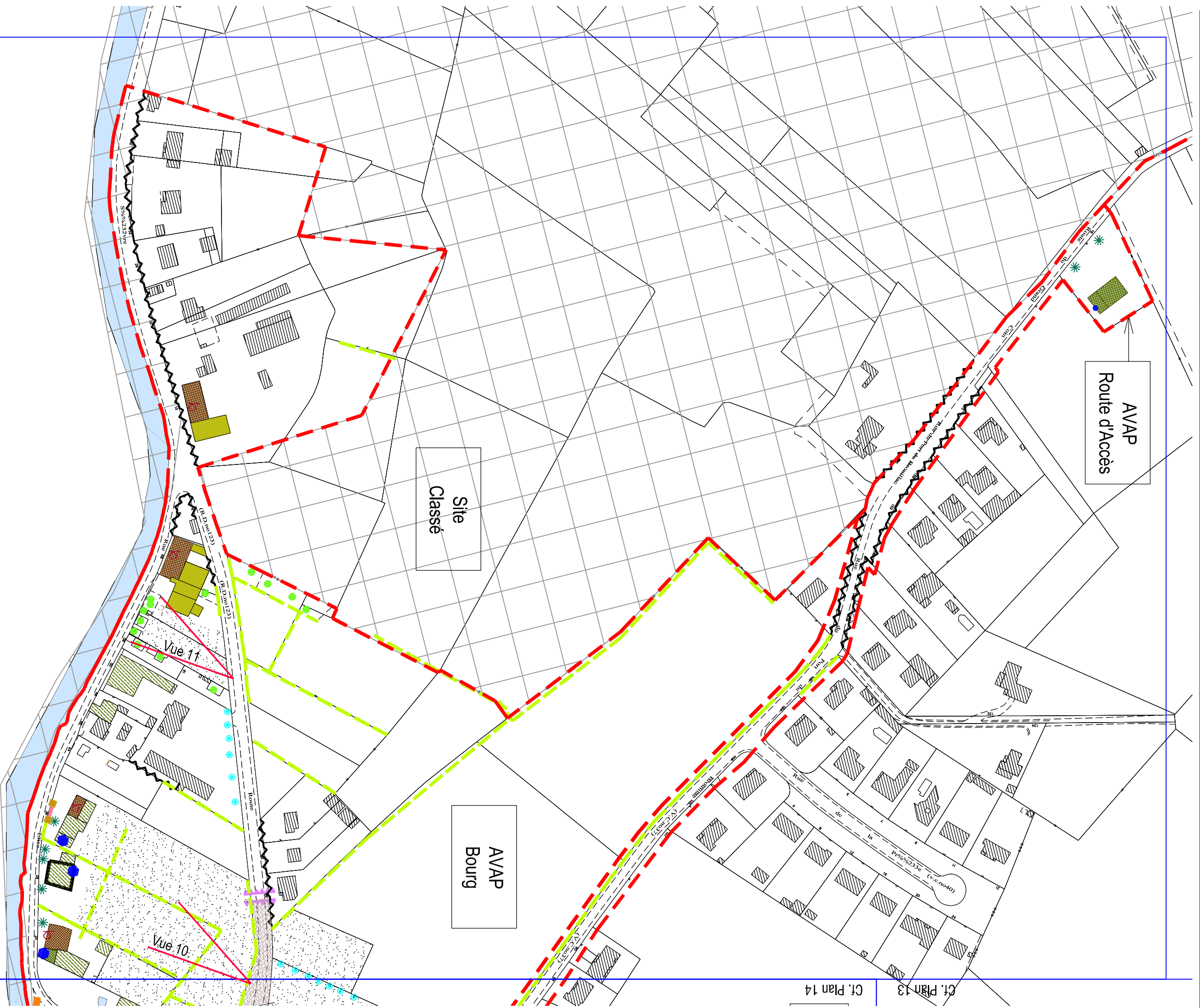
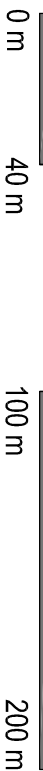
Vue 5 - Place du four vers les peupliers

(v.C.no3)



Nord

Ech : 1/2000



AVAP
Route d'Accès

Site
Classé

AVAP
Bourg

Cf. Plan 13
Cf. Plan 14

Maitrise d'oeuvre :
Groupement Queuille
Séverine Queuille, Architecte du Patrimoine
Annie Ringuède, Urbaniste-anthropologue
Atelier du Serpenteire, Paysagiste

Commune de Coulon (79)

AVAP

Octobre 2013



AVAP Ecarts et AVAP Baudichet - Plan 13
Baudichet

Pour la légende, cf. Plans réglementaires - Annexe D

Ech : 1/2000



AVAP Bocage

AVAP Ecarts

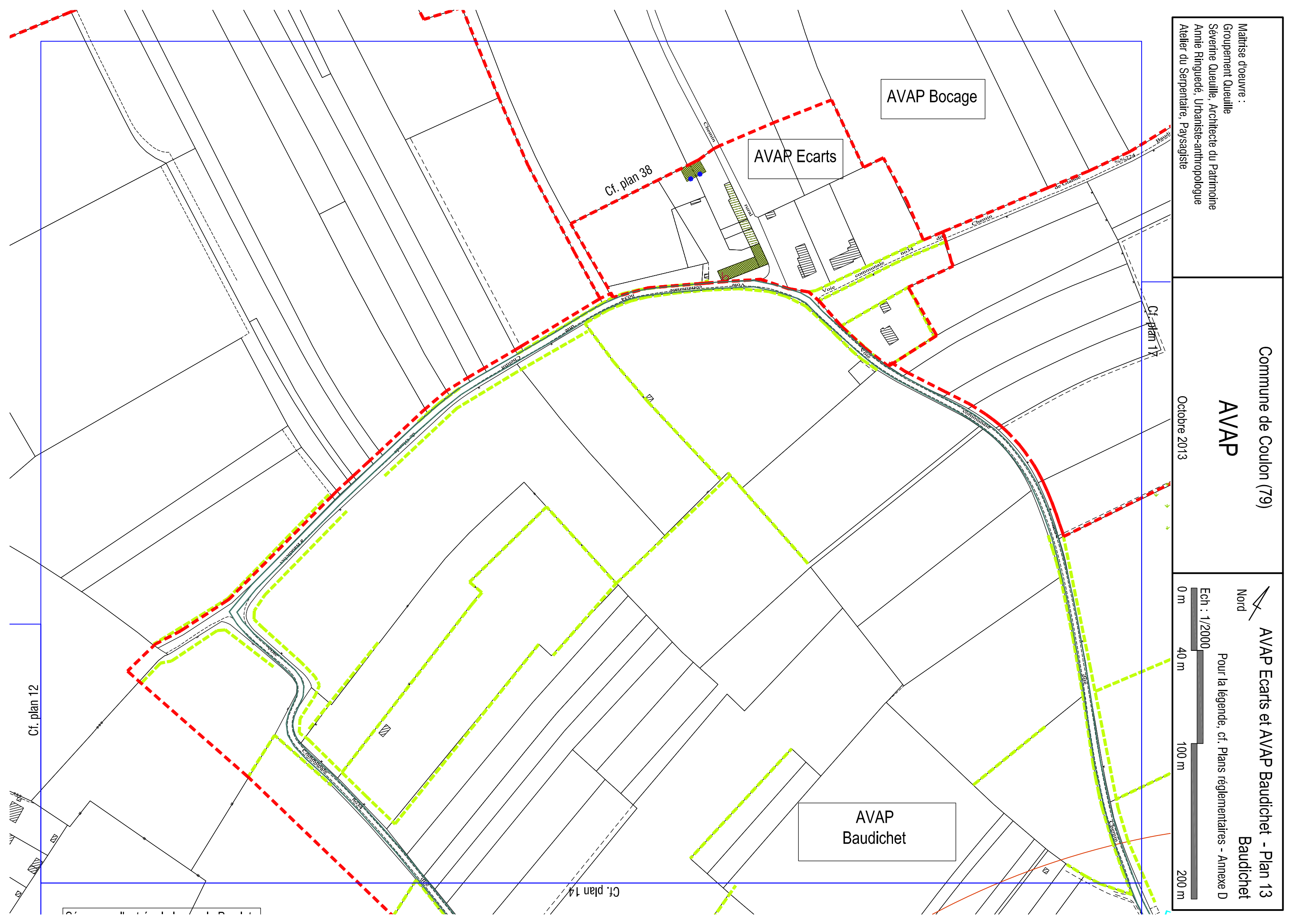
AVAP
Baudichet

Cf. plan 38

Cf. plan 13

Cf. plan 12

Cf. plan 14



Maitrise d'œuvre :
Groupement Queuille
Séverine Queuille, Architecte du Patrimoine
Annie Ringuède, Urbaniste-anthropologue
Atelier du Serpentaire, Paysagiste

Commune de Coulon (79)

AVAP

Octobre 2013

AVAP Accès, AVAP Bourg et Baudichet - Plan 14
Préplot

Nord
Ech : 1/2000
Pour la légende, cf. Plans réglementaires - Annexe D

0 m 40 m 100 m 200 m

Cf. plan 13

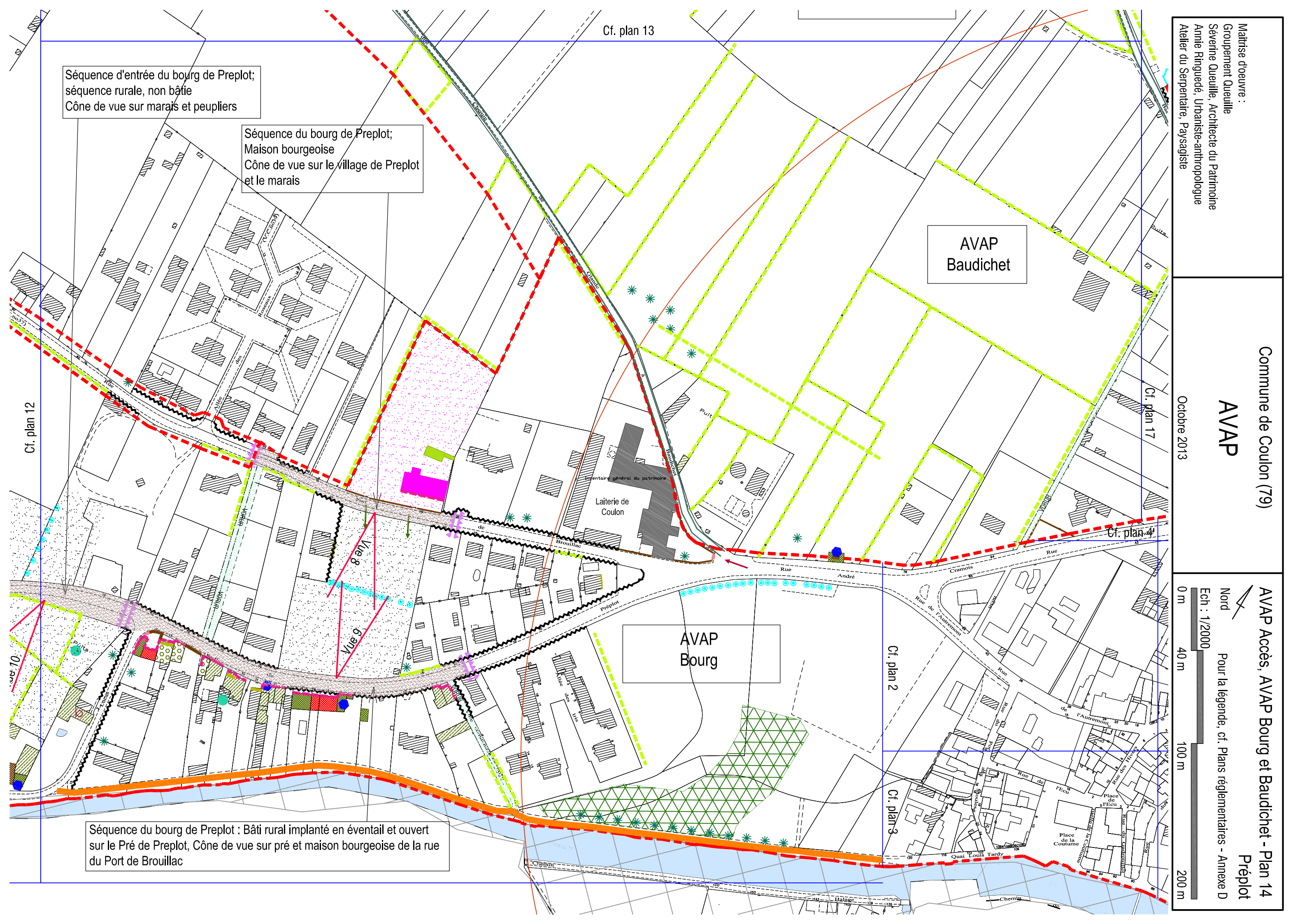
Séquence d'entrée du bourg de Préplot;
séquence rurale, non bâtie
Cône de vue sur marais et peupliers

Séquence du bourg de Préplot;
Maison bourgeoise
Cône de vue sur le village de Préplot
et le marais

AVAP
Baudichet

AVAP
Bourg

Séquence du bourg de Préplot : Bâti rural implanté en éventail et ouvert
sur le Pré de Préplot, Cône de vue sur pré et maison bourgeoise de la rue
du Port de Brouillac



Maitrise d'oeuvre :
Groupement Queuille
Séverine Queuille, Architecte du Patrimoine
Annie Ringuède, Urbaniste-anthropologue
Atelier du Serpenteiraire, Paysagiste

Commune de Coulon (79)

AVAP

Octobre 2013

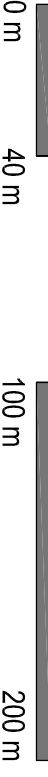
AVAP Ecarts - Plan 15

Glande

Pour la légende, cf. Plans réglementaires - Annexe D

Nord

Ech : 1/2000



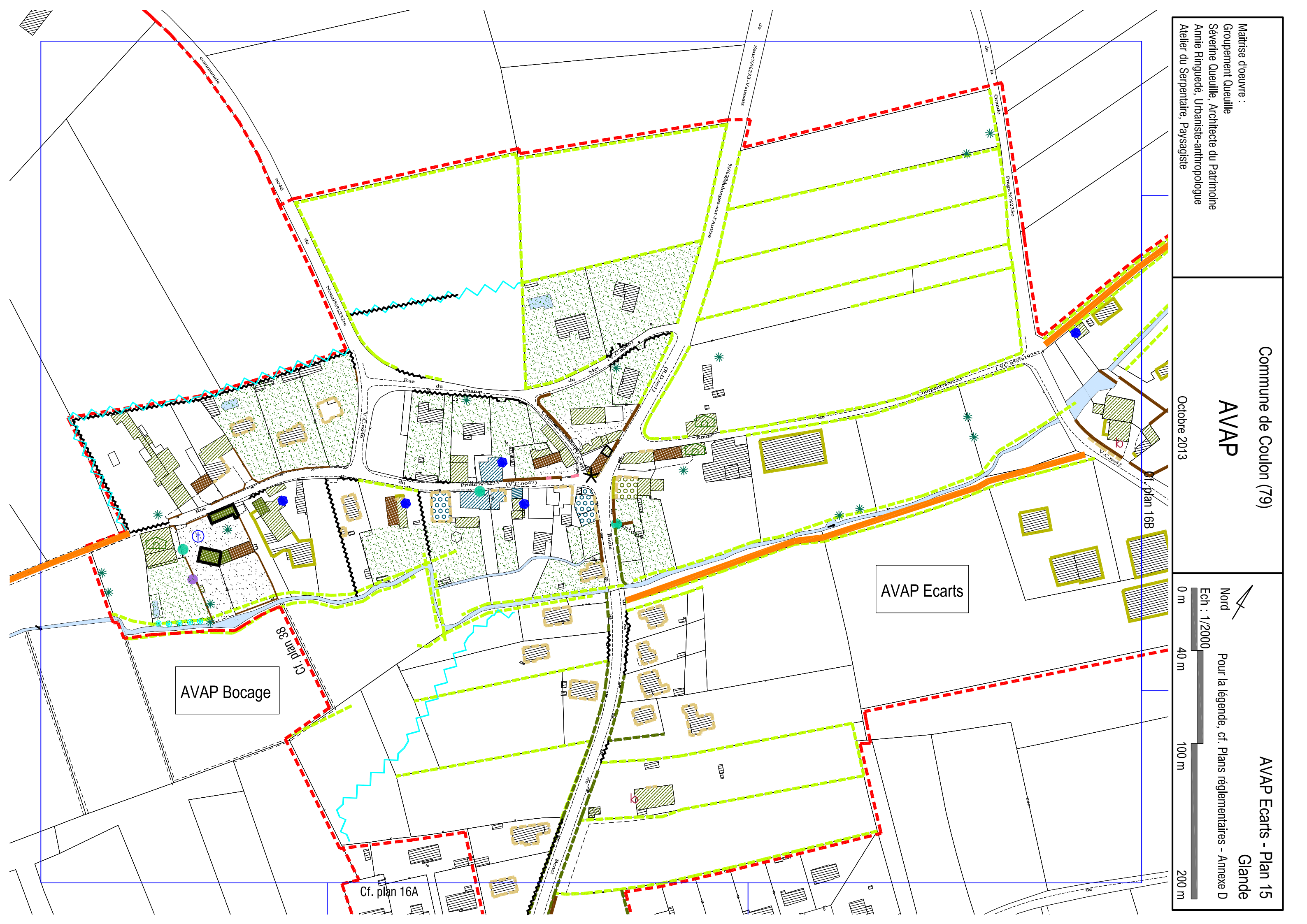
AVAP Ecarts

AVAP Bocage

Cf. plan 16A

Cf. plan 38

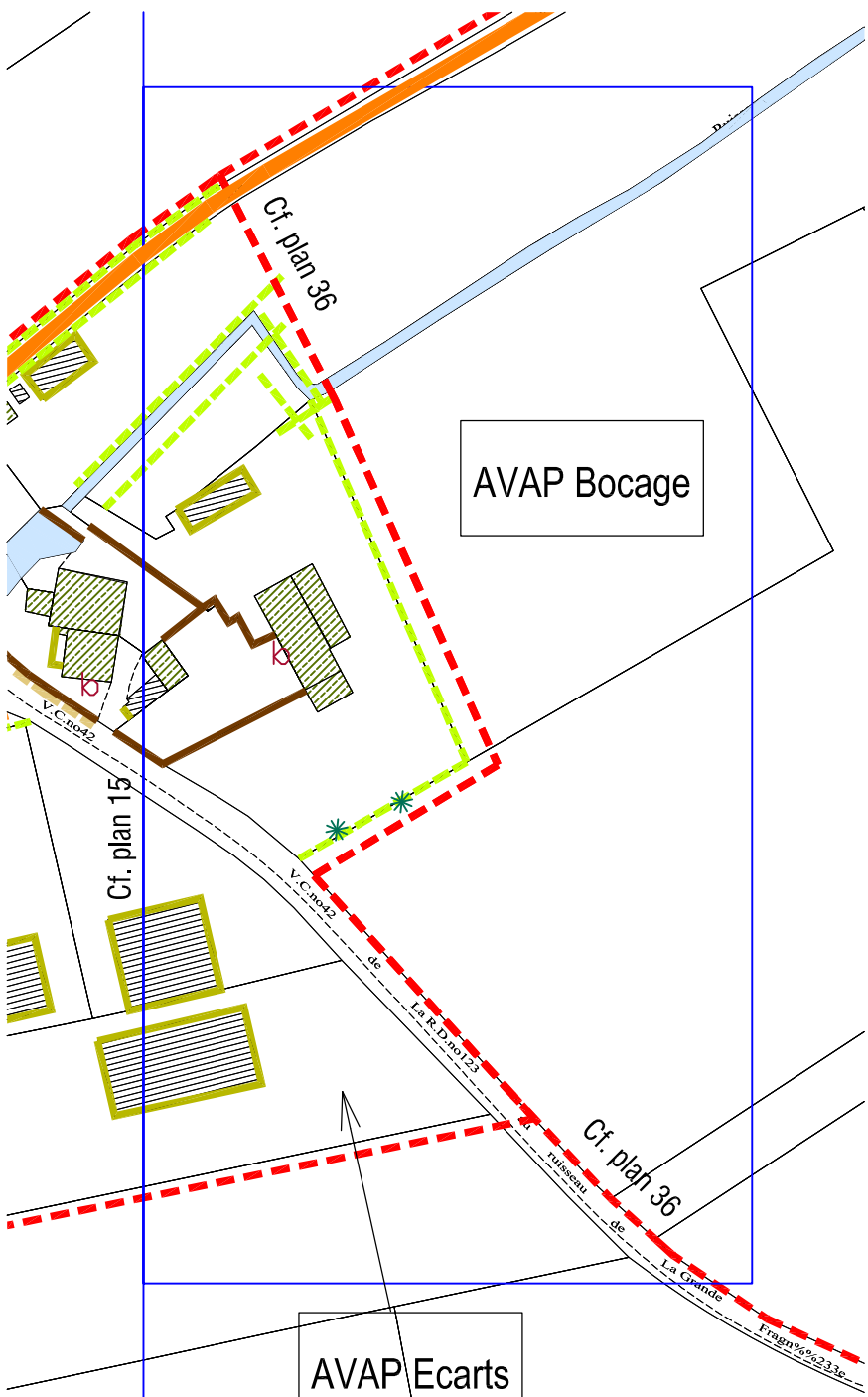
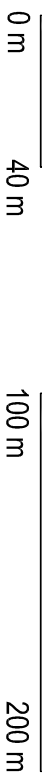
Cf. plan 16B



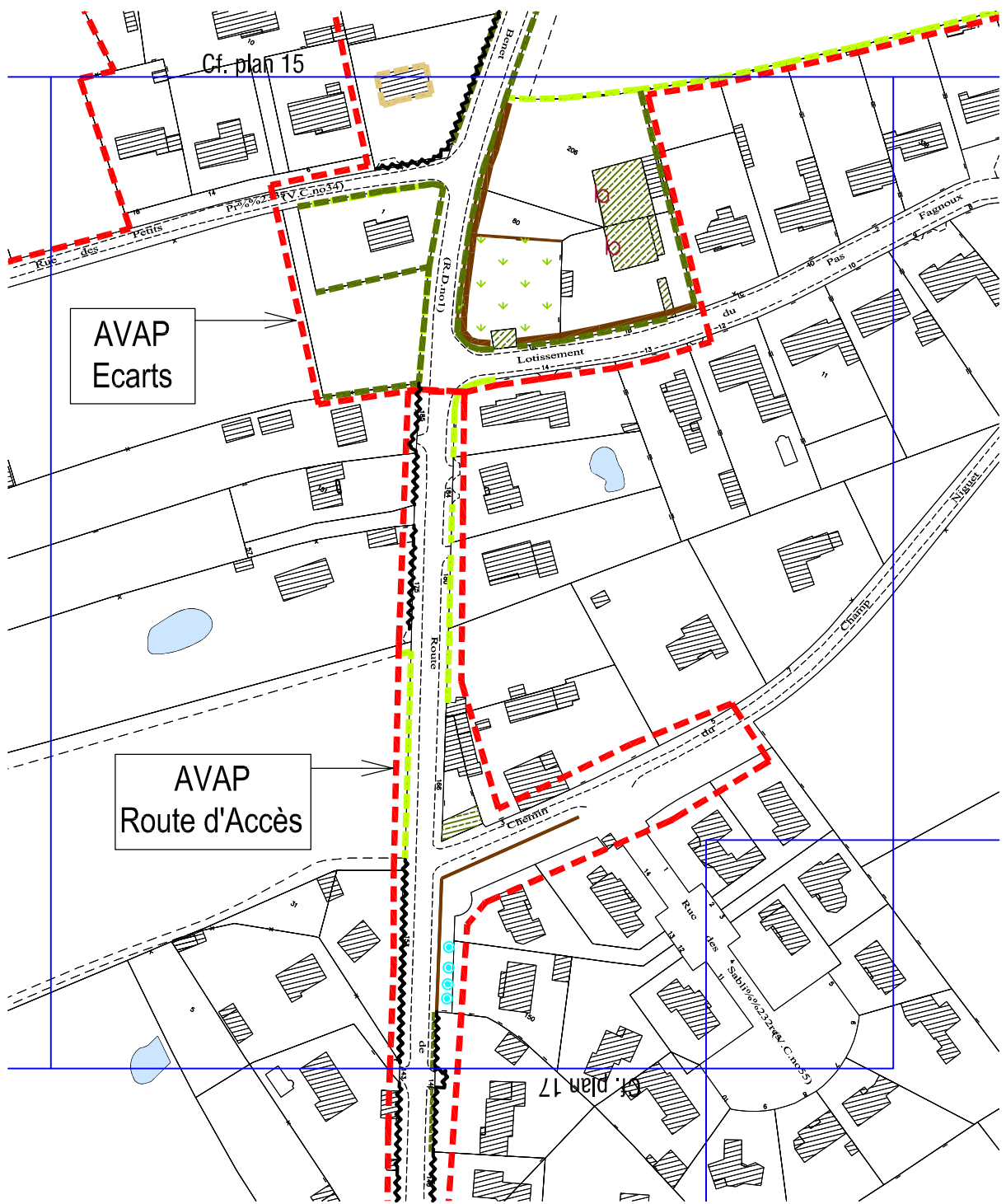


Nord

Ech : 1/2000



PLAN 16B



PLAN 16A

Maitrise d'oeuvre :
Groupement Queuille
Séverine Queuille, Architecte du Patrimoine
Annie Ringuède, Urbaniste-anthropologue
Atelier du Serpentaire, Paysagiste

Commune de Coulon (79)

AVAP

Octobre 2013



Nord

AVAP Accès et AVAP Ecartis - Plan 20

La Grange

Pour la légende, cf. Plans réglementaires - Annexe D

Ech : 1/2000



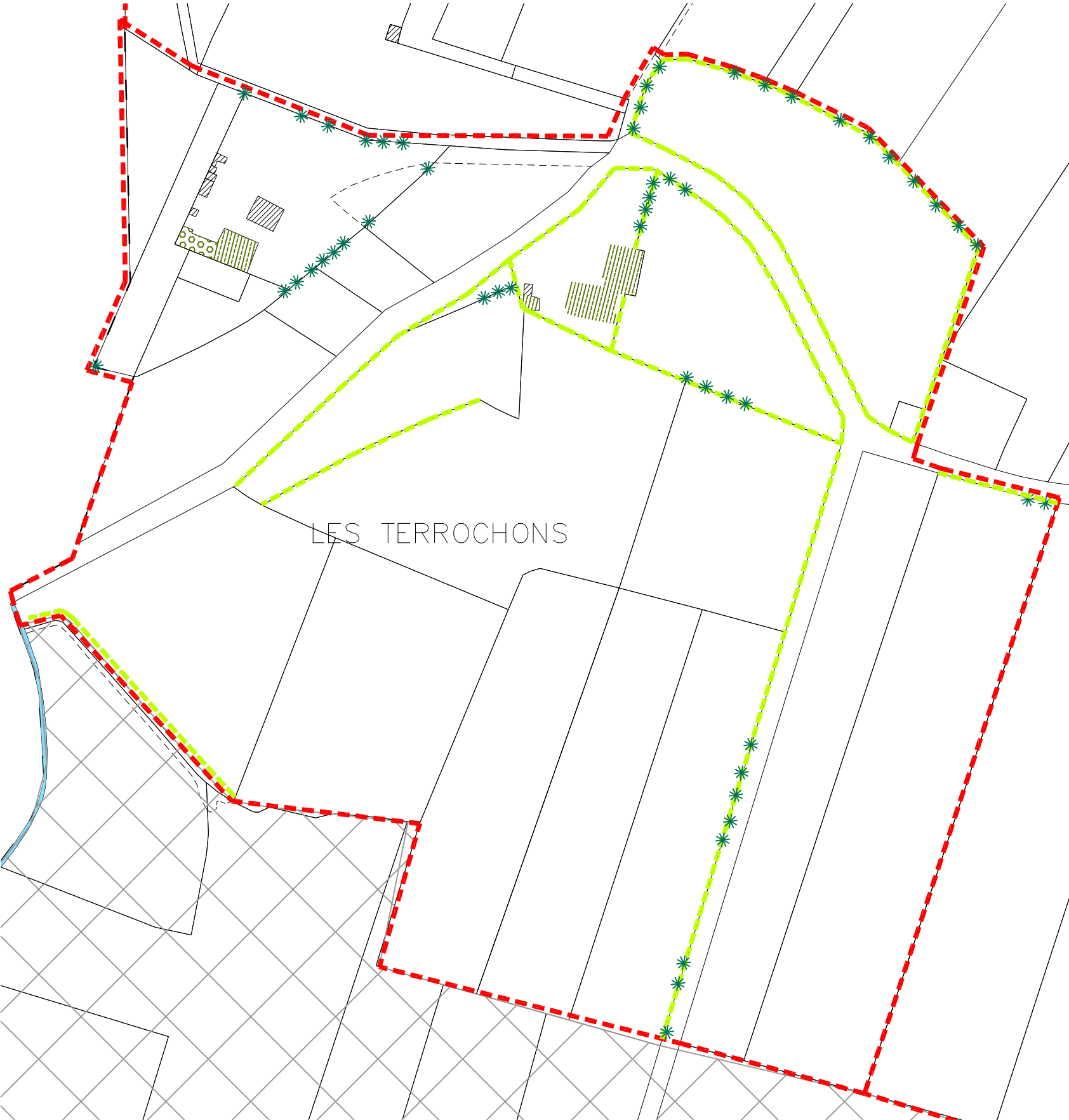
Cf. plan 18

Cf. plan 19

Plan 21B - Les Courrolles



Plan 21A - Les Terrochons

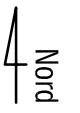


Maitrise d'oeuvre :
Groupement Queuille
Séverine Queuille, Architecte du Patrimoine
Annie Ringuède, Urbaniste-anthropologue
Atelier du Serpentaire, Paysagiste

Commune de Coulon (79)

AVAP

Octobre 2013



AVAP Ecartis - Plan 22

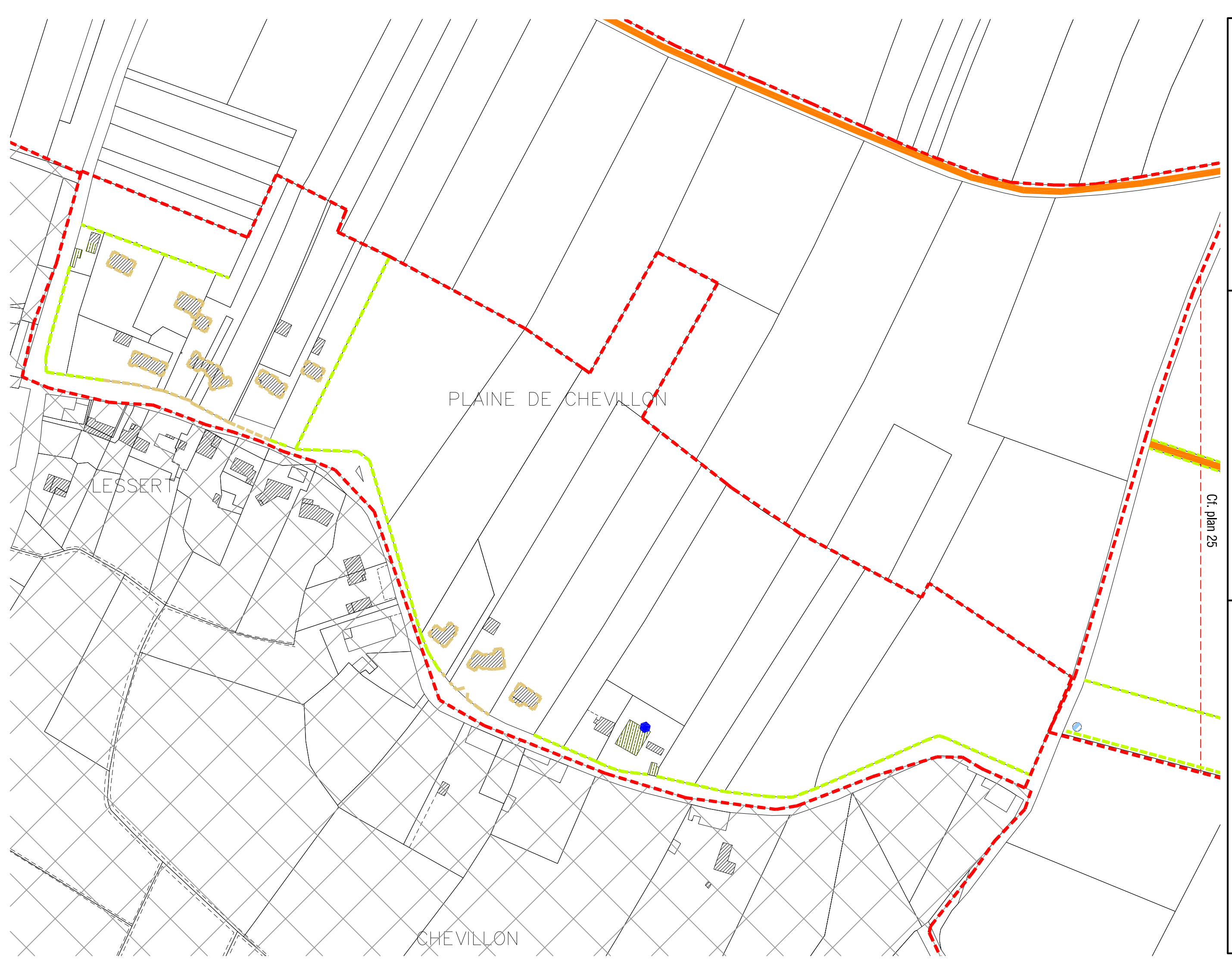
Lessert

Pour la légende, cf. Plans réglementaires - Annexe D

Ech : 1/2000



Cf. plan 25

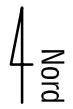


Maitrise d'oeuvre :
Groupement Queuille
Séverine Queuille, Architecte du Patrimoine
Annie Ringuède, Urbaniste-anthropologue
Atelier du Serpenteiraie, Paysagiste

Commune de Coulon (79)

AVAP

Octobre 2013

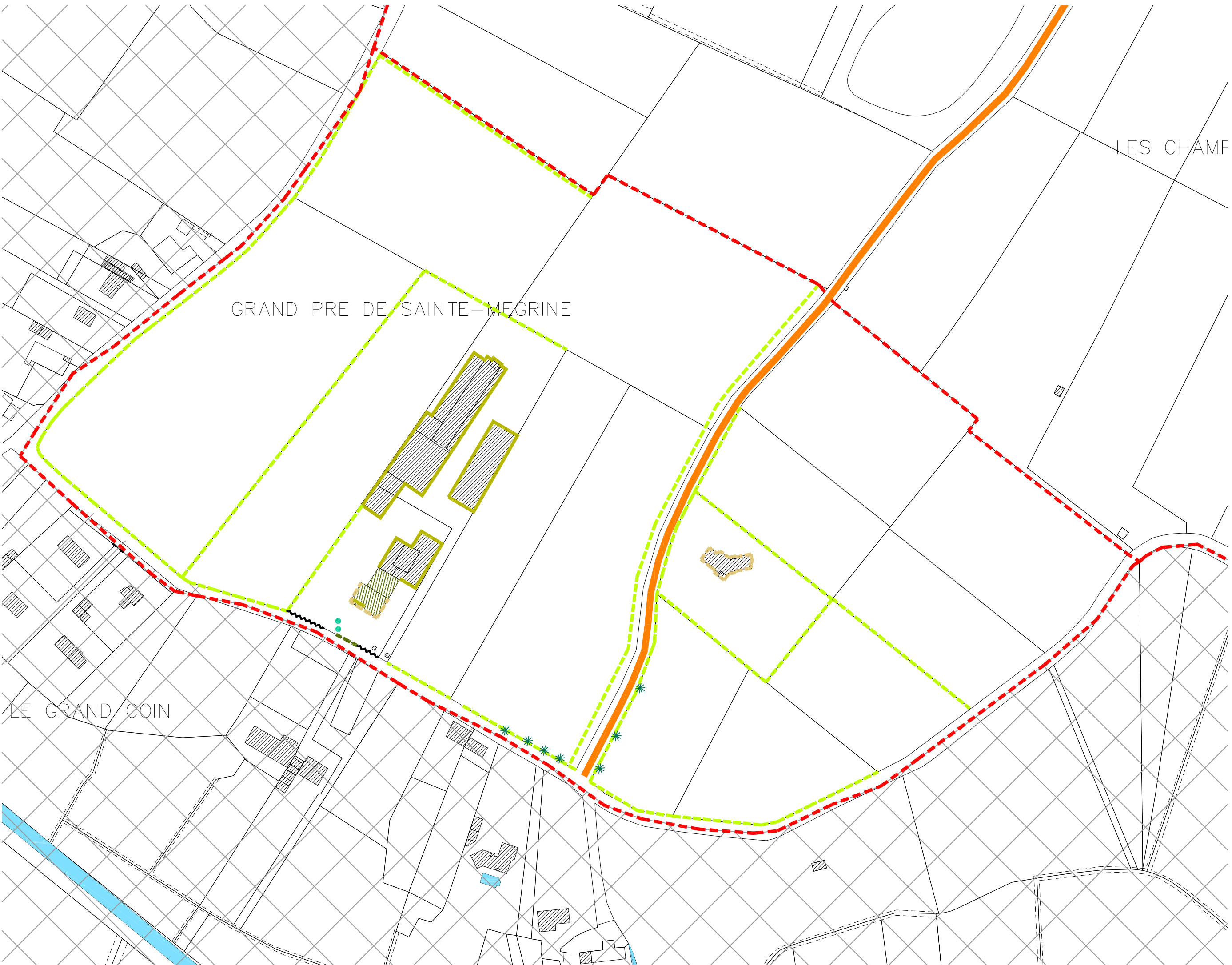


Nord

AVAP Ecartis - Plan 23
Grand Pré de Sainte Mégrine

Pour la légende, cf. Plans réglementaires - Annexe D

Ech : 1/2000



Maitrise d'oeuvre :
Groupement Queuille
Séverine Queuille, Architecte du Patrimoine
Annie Ringuède, Urbaniste-anthropologue
Atelier du Serpentaire, Paysagiste

Commune de Coulon (79)

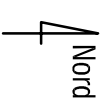
AVAP

Octobre 2013

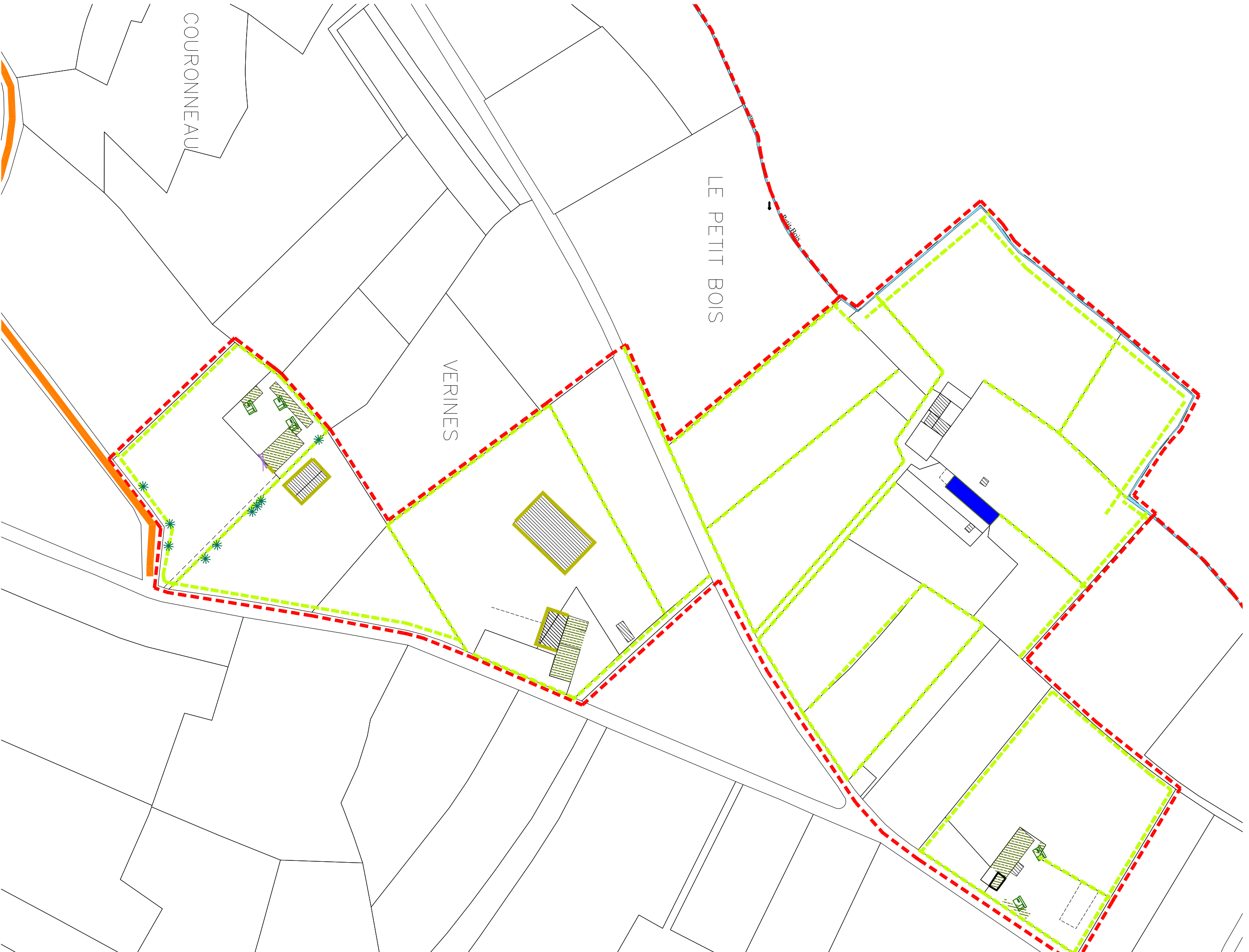
AVAP Ecartis - Plan 24

Le Petit Bois, Vérines

Pour la légende, cf. Plans réglementaires - Annexe D



Ech : 1/2000



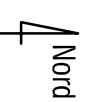
Maitrise d'oeuvre :
Groupement Queuille
Séverine Queuille, Architecte du Patrimoine
Annie Ringuède, Urbaniste-anthropologue
Atelier du Serpentaire, Paysagiste

Commune de Coulon (79)

AVAP

Octobre 2013

AVAP Ecartis - Plan 25

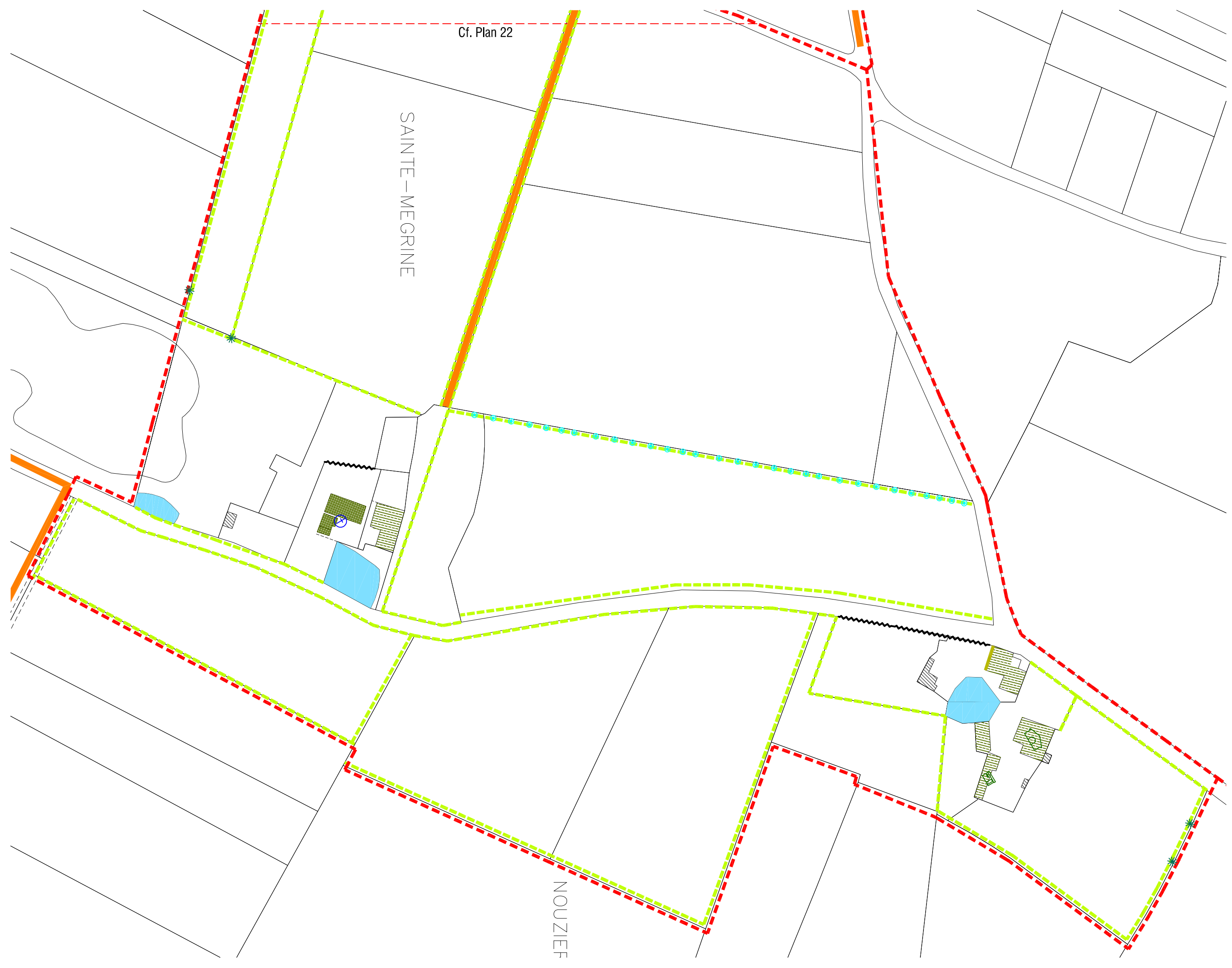


Nord

Nouzière, Prieuré de Sainte Mégrine

Pour la légende, cf. Plans réglementaires - Annexe D

Ech : 1/2000



Cf. Plan 22

SAINTE-MEGRINE

NOUZIEF

Maitrise d'oeuvre :
Groupeement Queuille
Séverine Queuille, Architecte du Patrimoine
Annie Ringuède, Urbaniste-anthropologue
Atelier du Serpentaire, Paysagiste

Commune de Coulon (79)

AVAP

Octobre 2013

Nord
↑

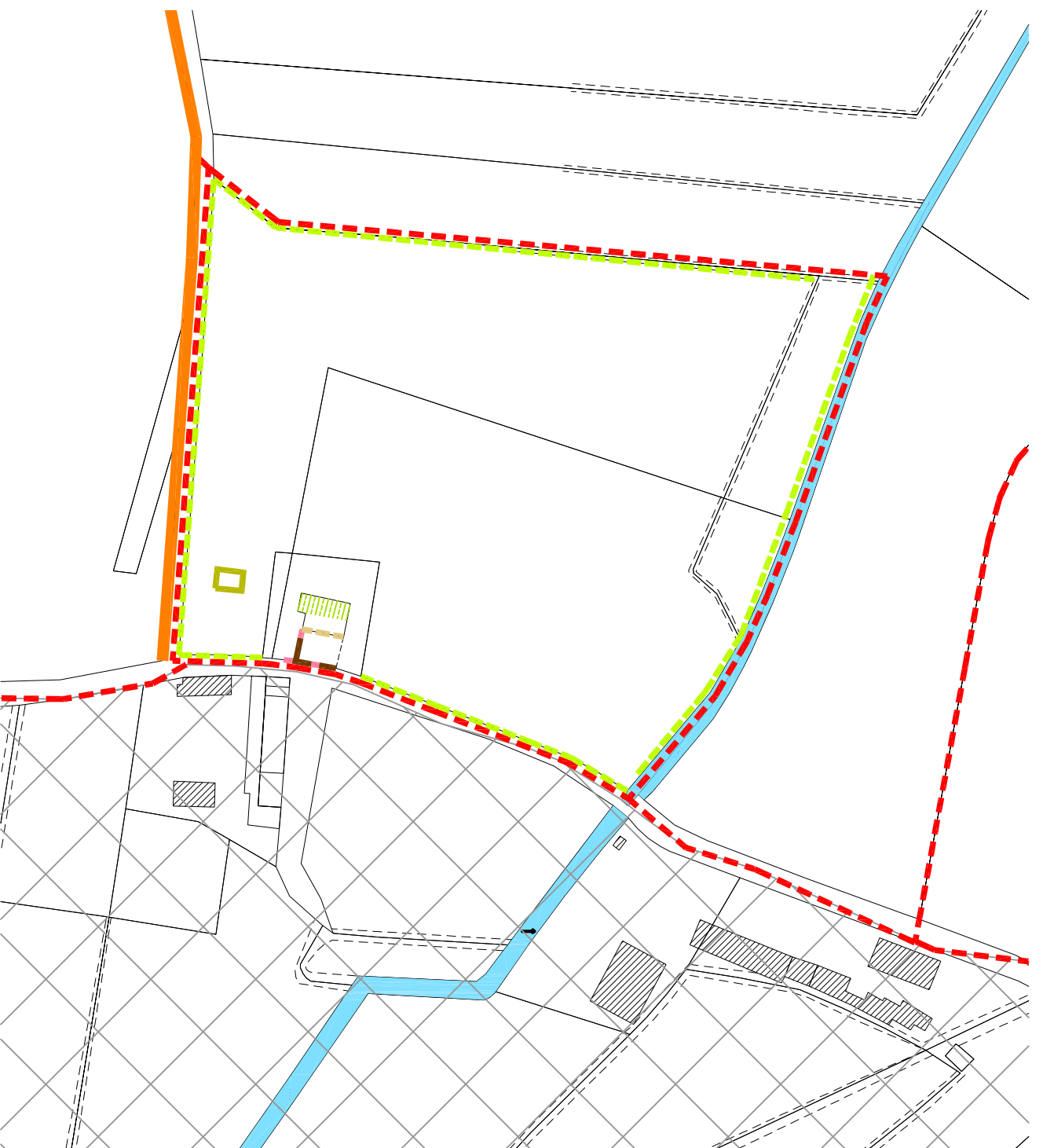
AVAP Ecartis - Plan 26

Maison Madame

Pour la légende, cf. Plans réglementaires - Annexe D

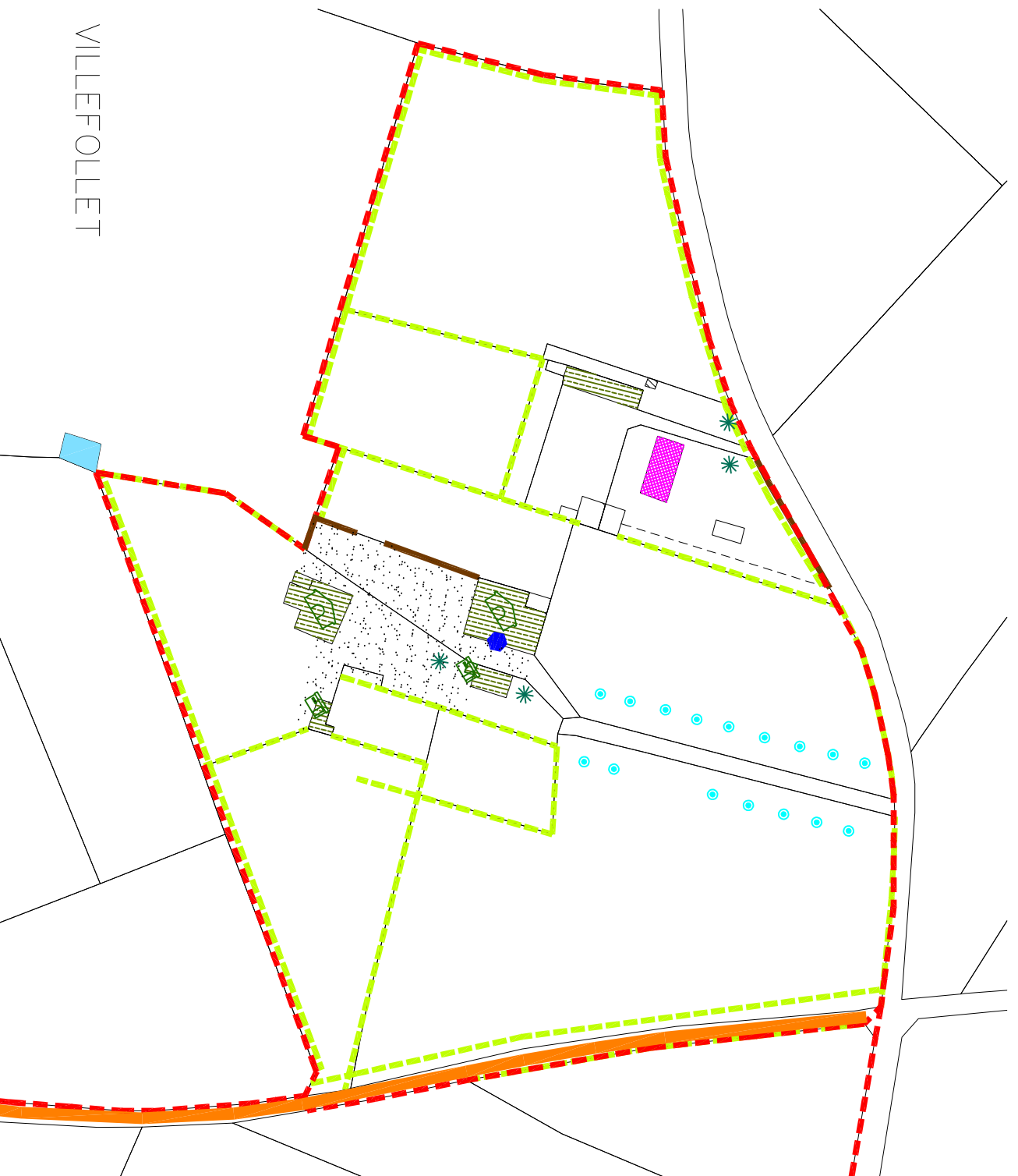
Ech : 1/2000

0 m 40 m 100 m 200 m





Plan 27A - La Planche



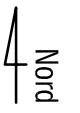
Plan 27B - Villefollet

Maitrise d'oeuvre :
Groupement Queuille
Séverine Queuille, Architecte du Patrimoine
Annie Ringuède, Urbaniste-anthropologue
Atelier du Serpentaire, Paysagiste

Commune de Coulon (79)

AVAP

Octobre 2013

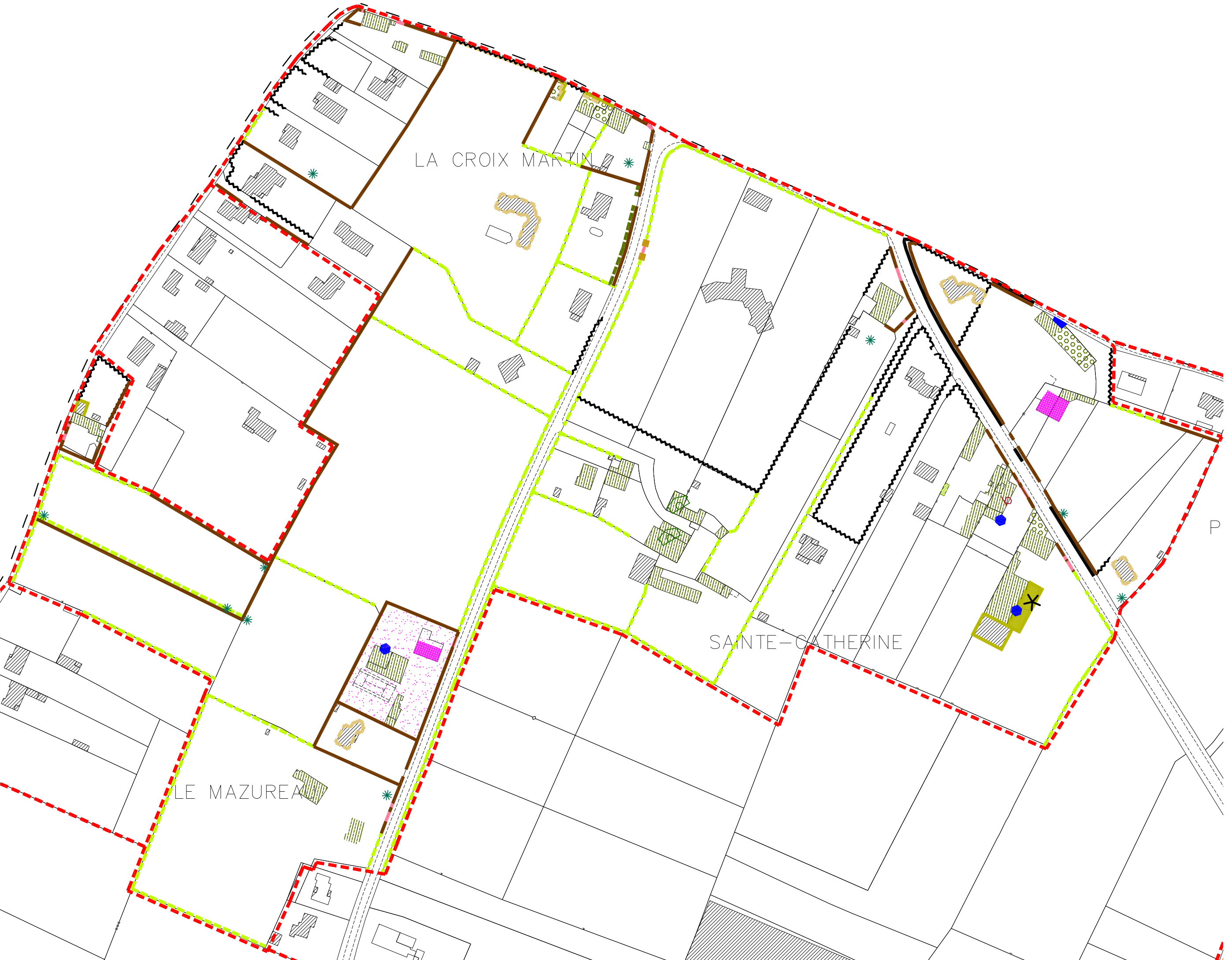


Nord

AVAP Ecartis - Plan 28
Le Mazureau, Sainte Catherine

Pour la légende, cf. Plans réglementaires - Annexe D

Ech : 1/2000



LA CROIX MARTIN

SAINTE-CATHERINE

LE MAZUREAU

Maitrise d'oeuvre :
Groupement Queuille
Séverine Queuille, Architecte du Patrimoine
Annie Ringuède, Urbaniste-anthropologue
Atelier du Serpenteiraire, Paysagiste

Commune de Coulon (79)

AVAP

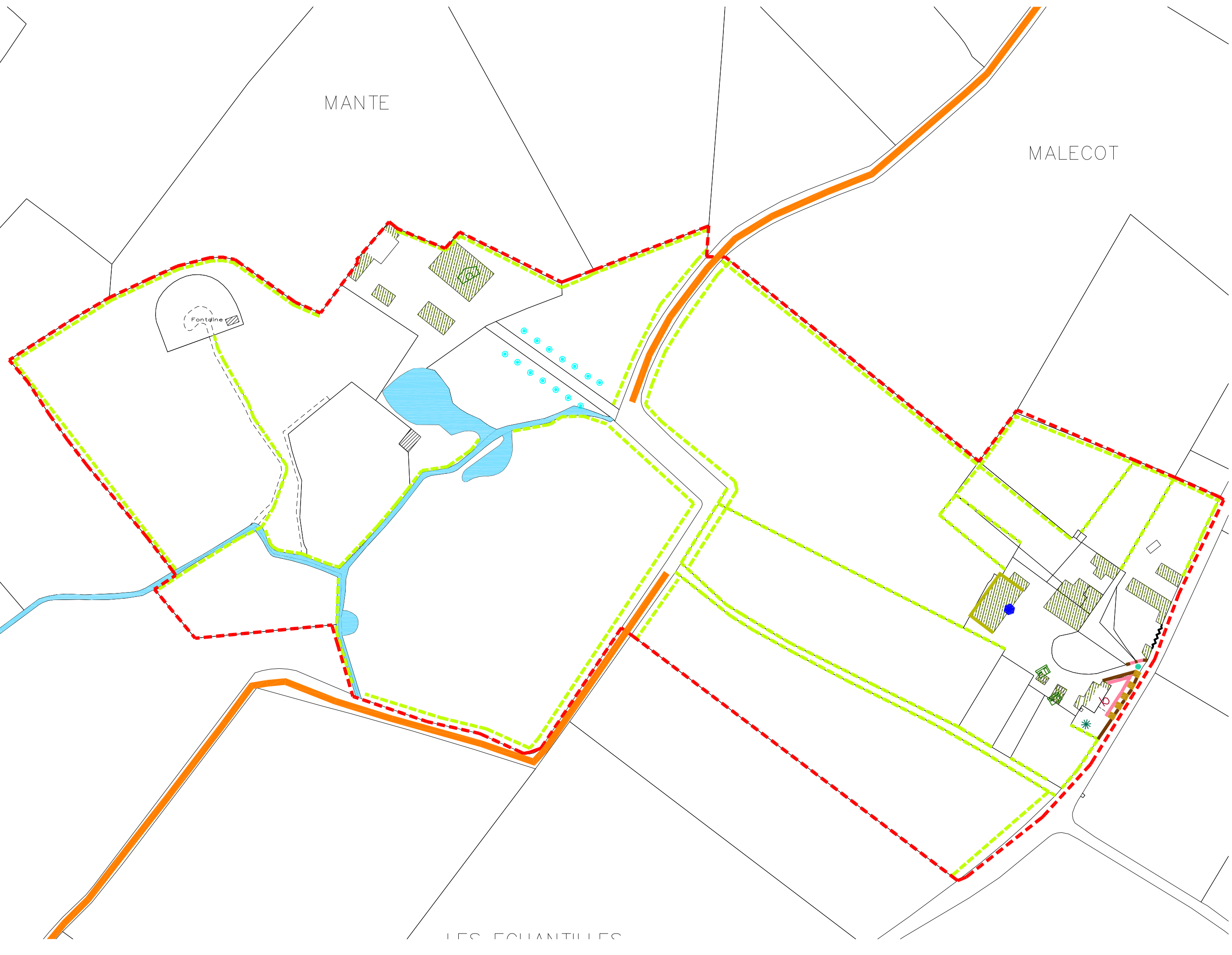
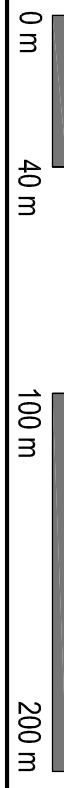
Octobre 2013



AVAP Ecartis - Plan 29
Manté, Malécot

Pour la légende, cf. Plans réglementaires - Annexe D

Ech : 1/2000



MANTE

MALECOT

LES FOUILLES

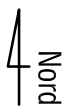
Fontaine

Maitrise d'oeuvre :
Groupement Queuille
Séverine Queuille, Architecte du Patrimoine
Annie Ringuède, Urbaniste-anthropologue
Atelier du Serpentaire, Paysagiste

Commune de Coulon (79)

AVAP

Octobre 2013

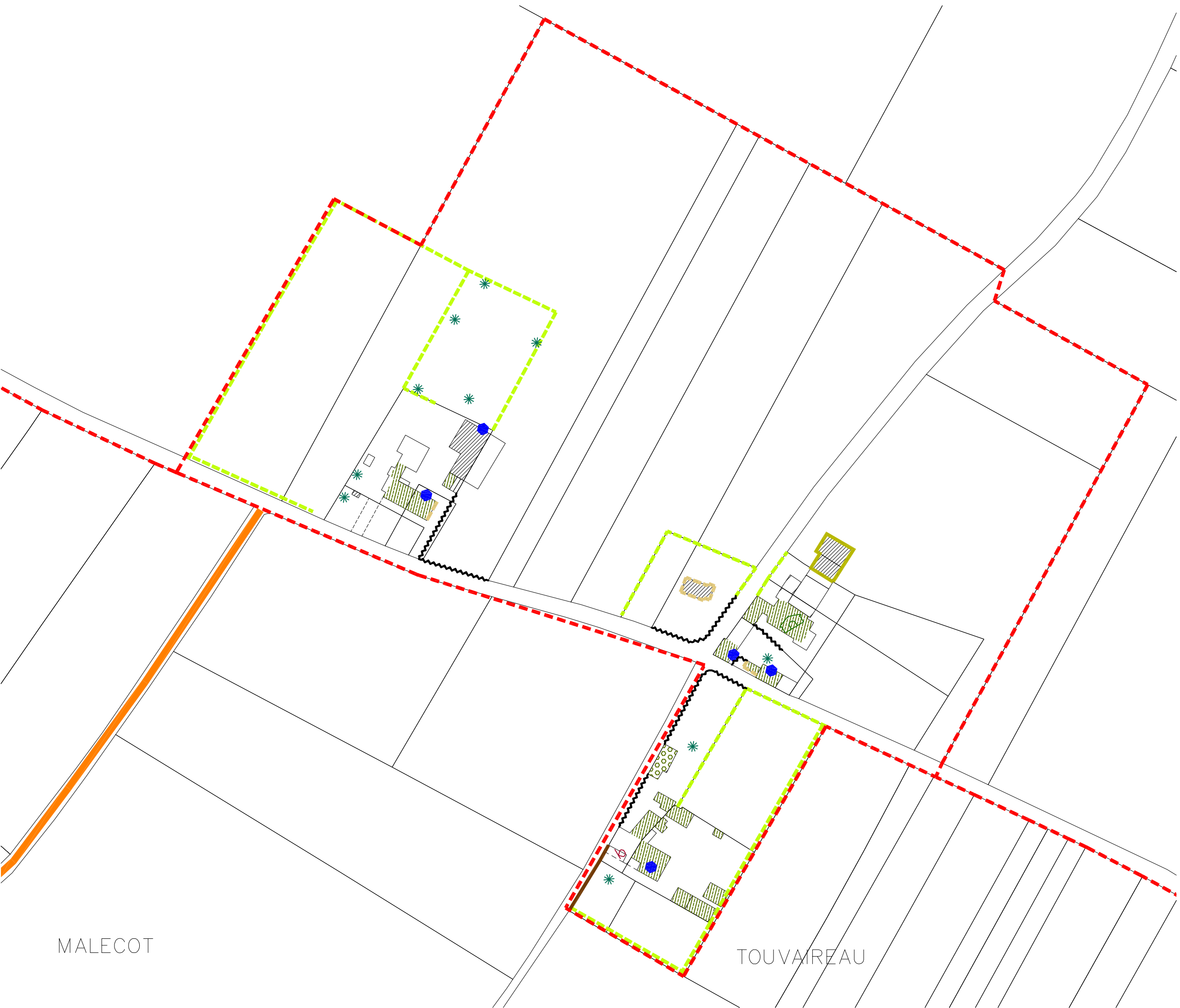
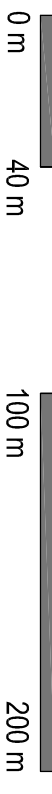


Nord

AVAP Ecartis - Plan 30
Touvaireau

Pour la légende, cf. Plans réglementaires - Annexe D

Ech : 1/2000



MALECOT

TOUVAIREAU

Maîtrise d'oeuvre :
Groupement Queuille
Séverine Queuille, Architecte du Patrimoine
Annie Ringuède, Urbaniste-anthropologue
Atelier du Serpentaire, Paysagiste

Commune de Coulon (79)

AVAP

Octobre 2013

Nord

Pour la légende, cf. Plans réglementaires - Annexe D

Ech. : 1/2000

0 m

40 m

100 m

200 m

AVAP Vignes - Plan 31
Pointe à Jacquillon



HAUT DU COTEAU

PONTE A JACQUILLON

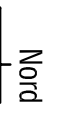
Chemin de la Vallée de la Rivière

Maitrise d'oeuvre :
Groupement Queuille
Séverine Queuille, Architecte du Patrimoine
Annie Ringuède, Urbaniste-anthropologue
Atelier du Serpentaire, Paysagiste

Commune de Coulon (79)

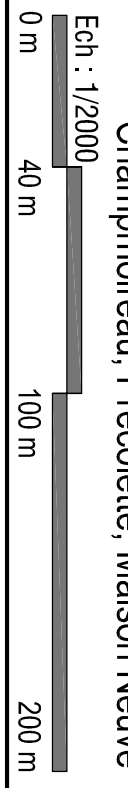
AVAP

Octobre 2013



Nord
Plaine de Champmoireau, Petit et Grand
Champmoireau, Précolette, Maison Neuve

AVAP Ecartis - Plan 32

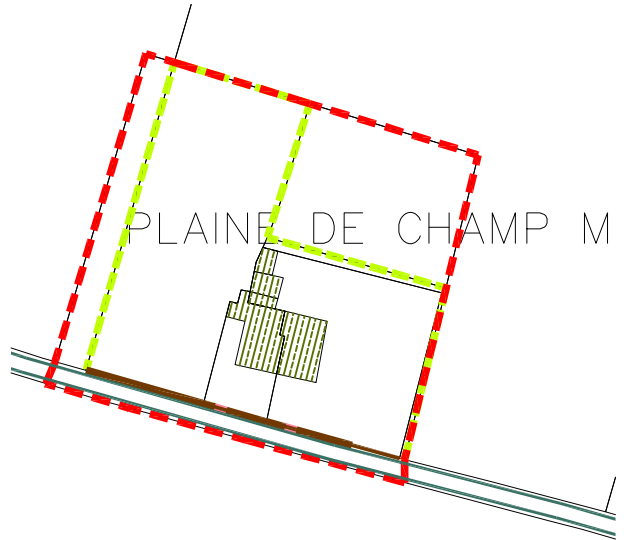


Ech : 1/2000

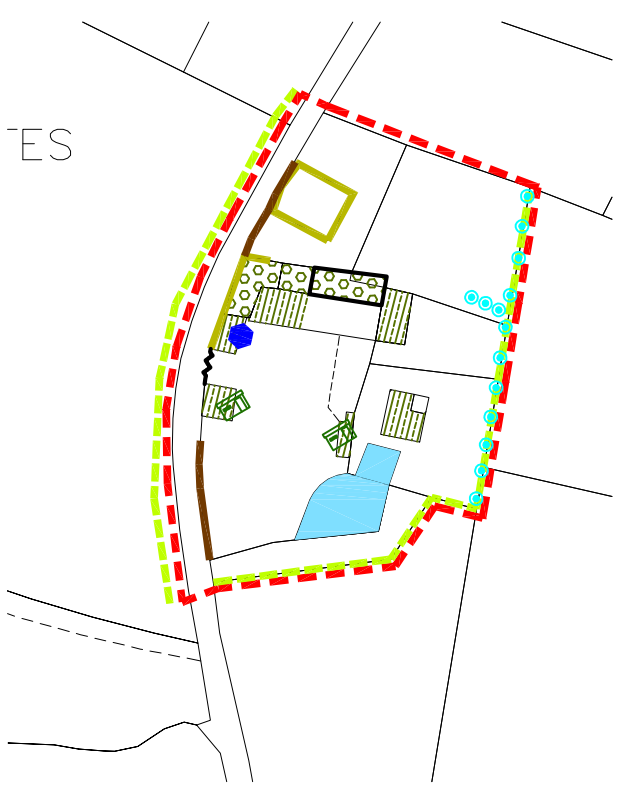
Pour la légende, cf. Plans réglementaires - Annexe D



Plan 32A - Petit et Grand Champmoireau, Maison Neuve



Plan 32B - Plaine de Champmoireau



Plan 32C - Précolette

Maitrise d'oeuvre :
Groupeement Queuille
Séverine Queuille, Architecte du Patrimoine
Annie Ringuedé, Urbaniste-anthropologue
Atelier du Serpentaire, Paysagiste

Commune de Coulon (79)

AVAP

Octobre 2013

AVAP Ecartis - Plan 33

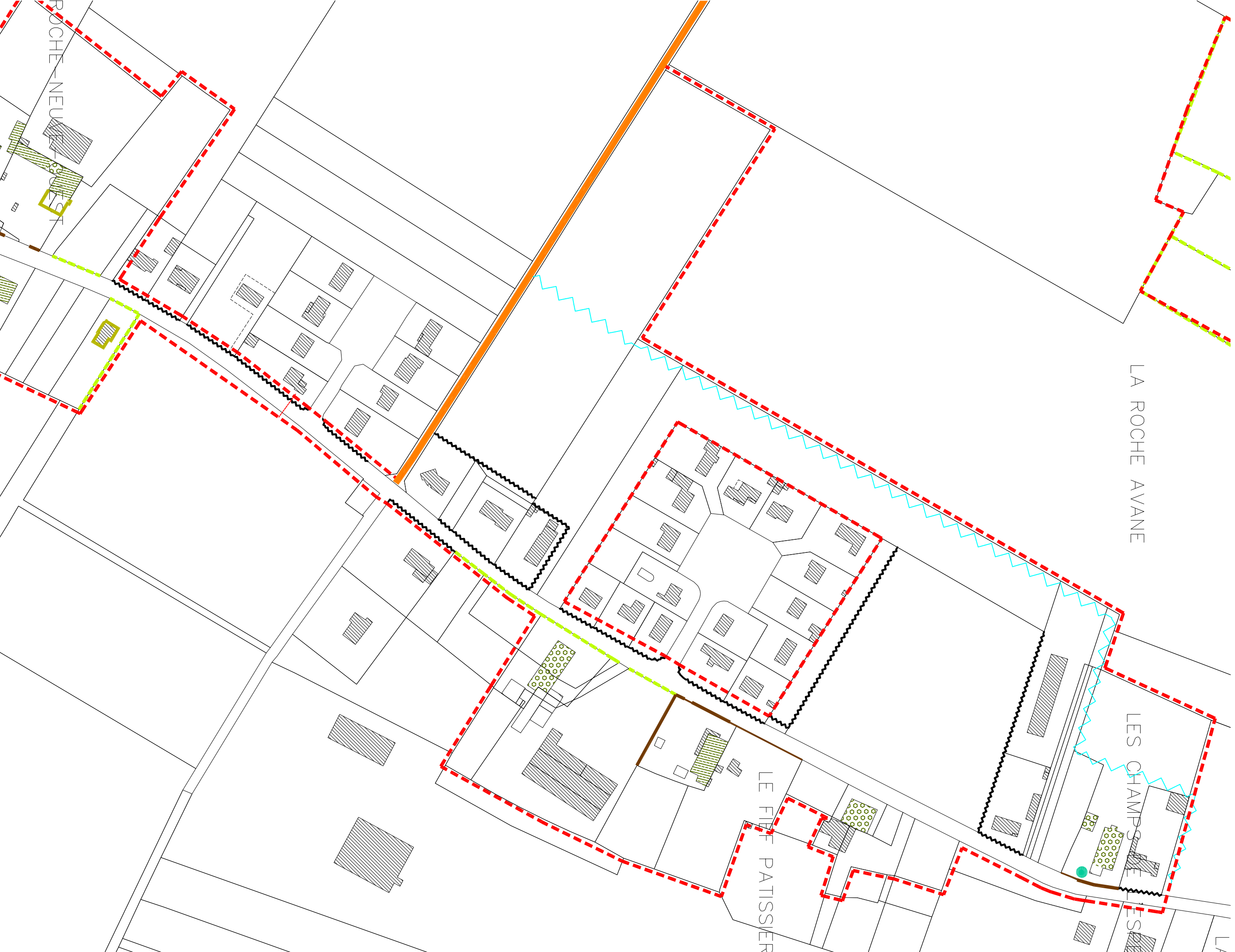
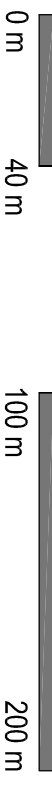
Fief Pâtissier

Pour la légende, cf. Plans réglementaires - Annexe D

Nord



Ech : 1/2000



Maîtrise d'oeuvre :
Groupement Queuille
Séverine Queuille, Architecte du Patrimoine
Annie Ringuedé, Urbaniste-anthropologue
Atelier du Serpenteaire, Paysagiste

Commune de Coulon (79)

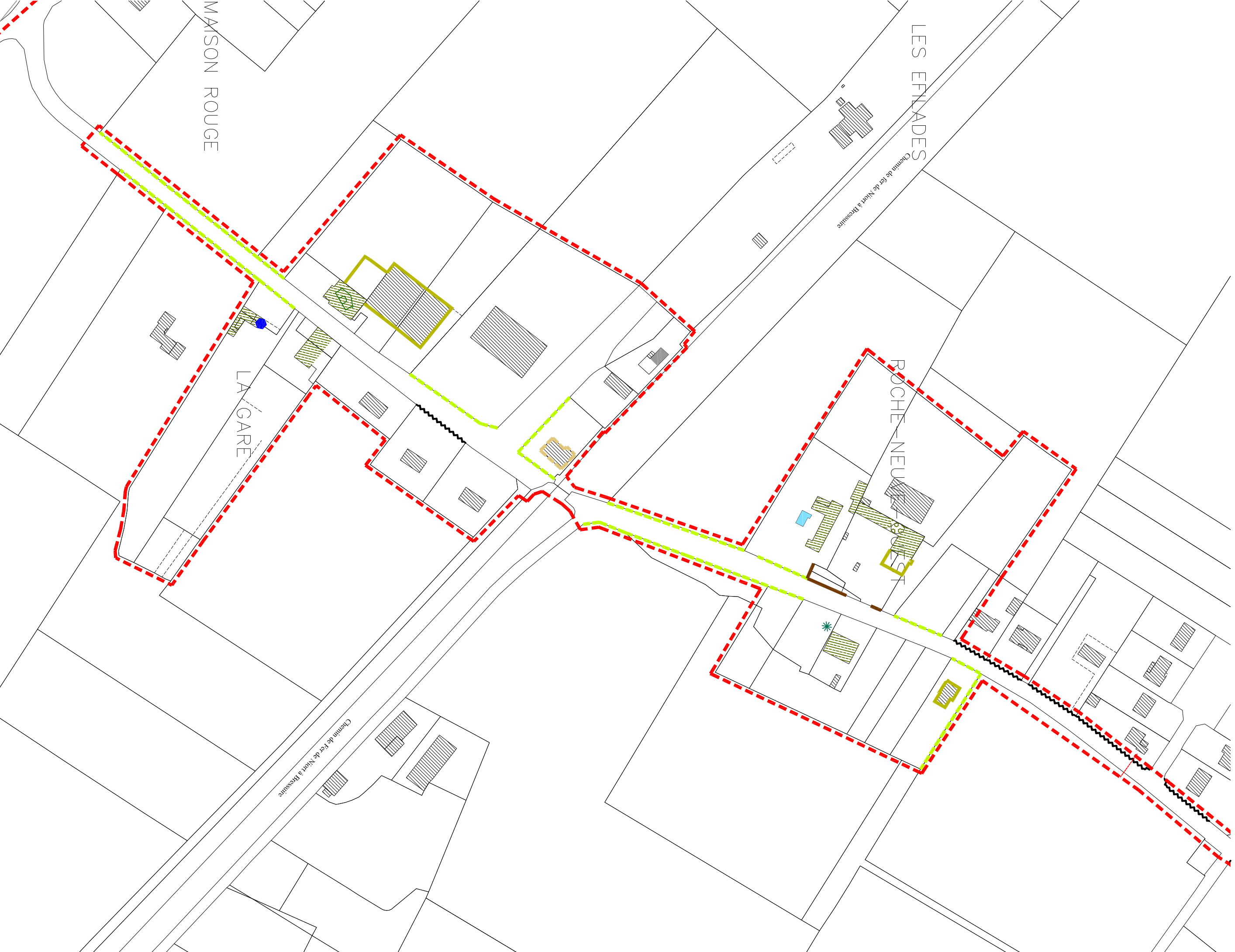
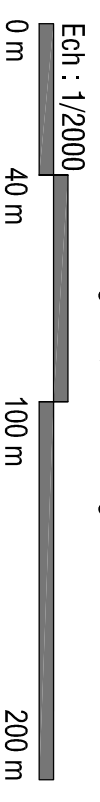
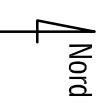
AVAP

Octobre 2013

AVAP Ecartis - Plan 34

Roche Neuve

Pour la légende, cf. Plans réglementaires - Annexe D



Maitrise d'oeuvre :
Groupeement Queuille
Séverine Queuille, Architecte du Patrimoine
Annie Ringuedé, Urbaniste-anthropologue
Atelier du Serpenteaire, Paysagiste

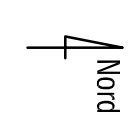
Commune de Coulon (79)

AVAP

Octobre 2013

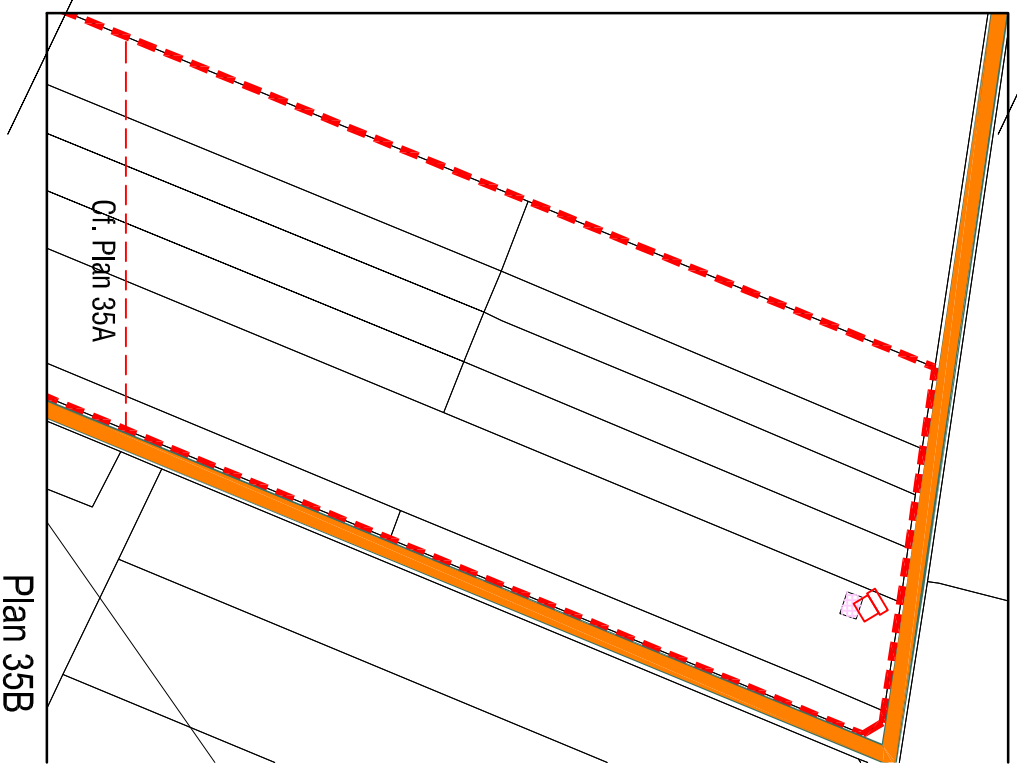
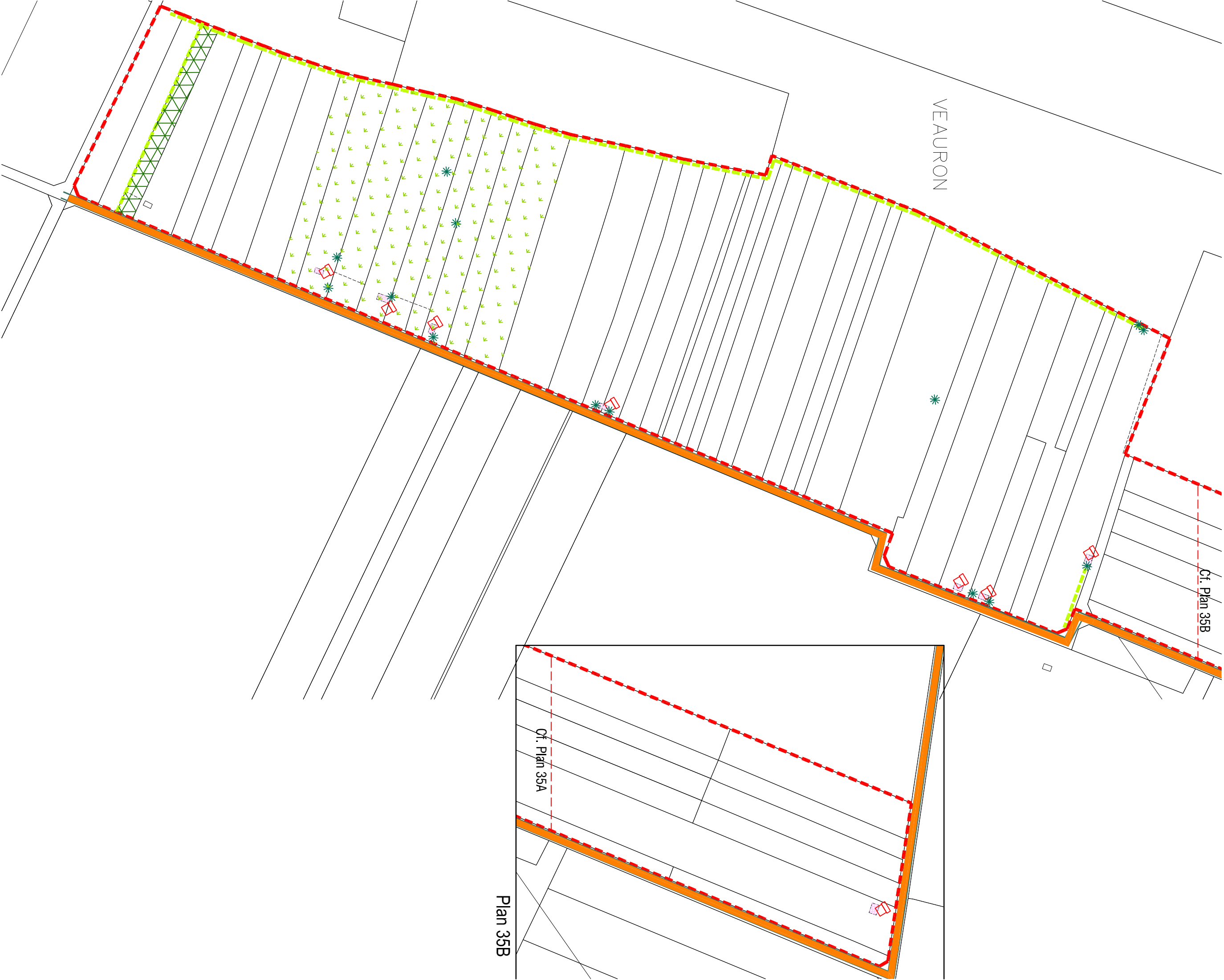
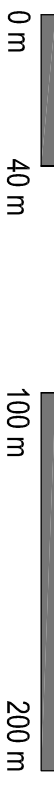
AVAP Vignes - Plan 35

Veauron



Pour la légende, cf. Plans réglementaires - Annexe D

Ech : 1/2000



Plan 35B

Plan 35A



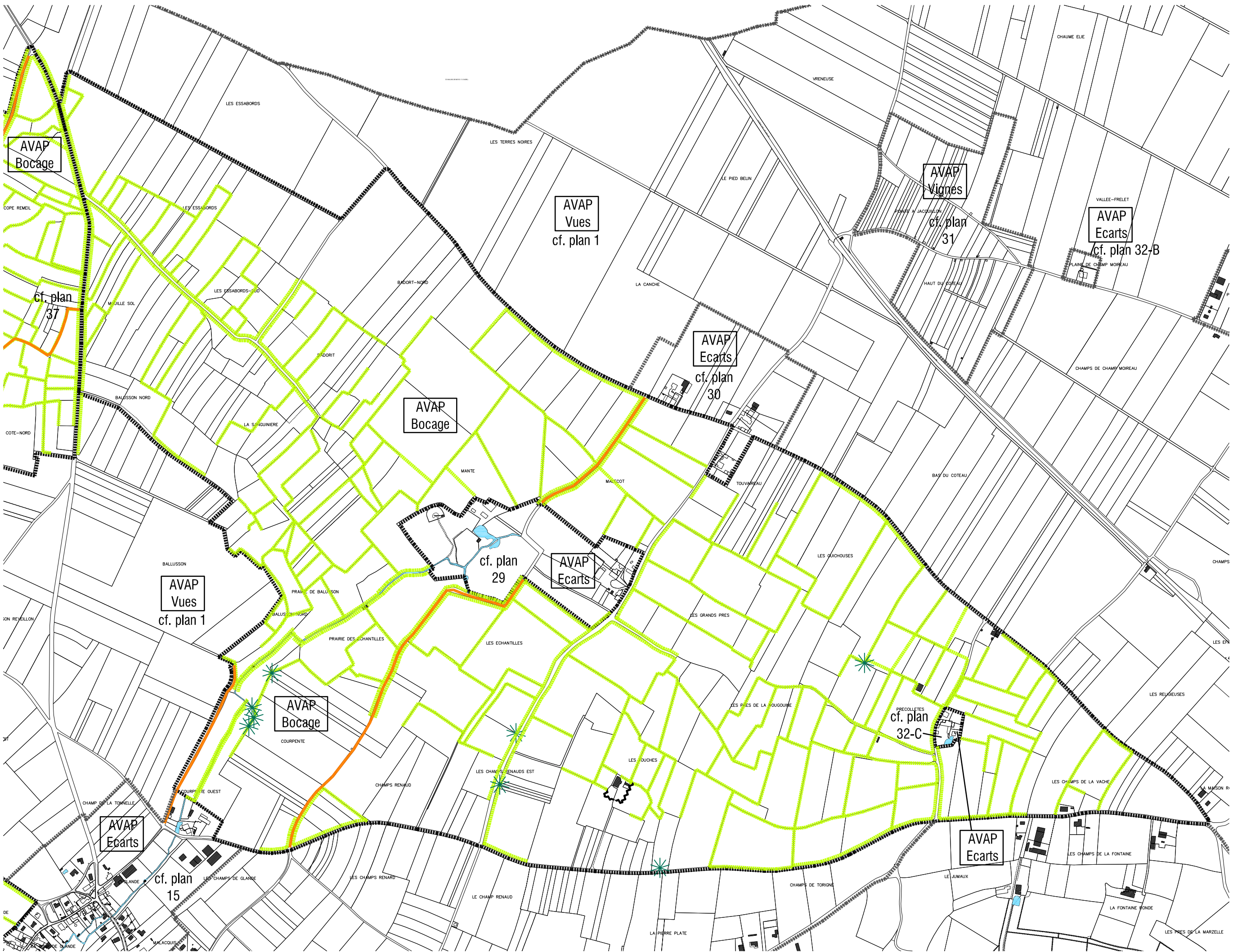
Ech : 1/10 000

0 m

200 m

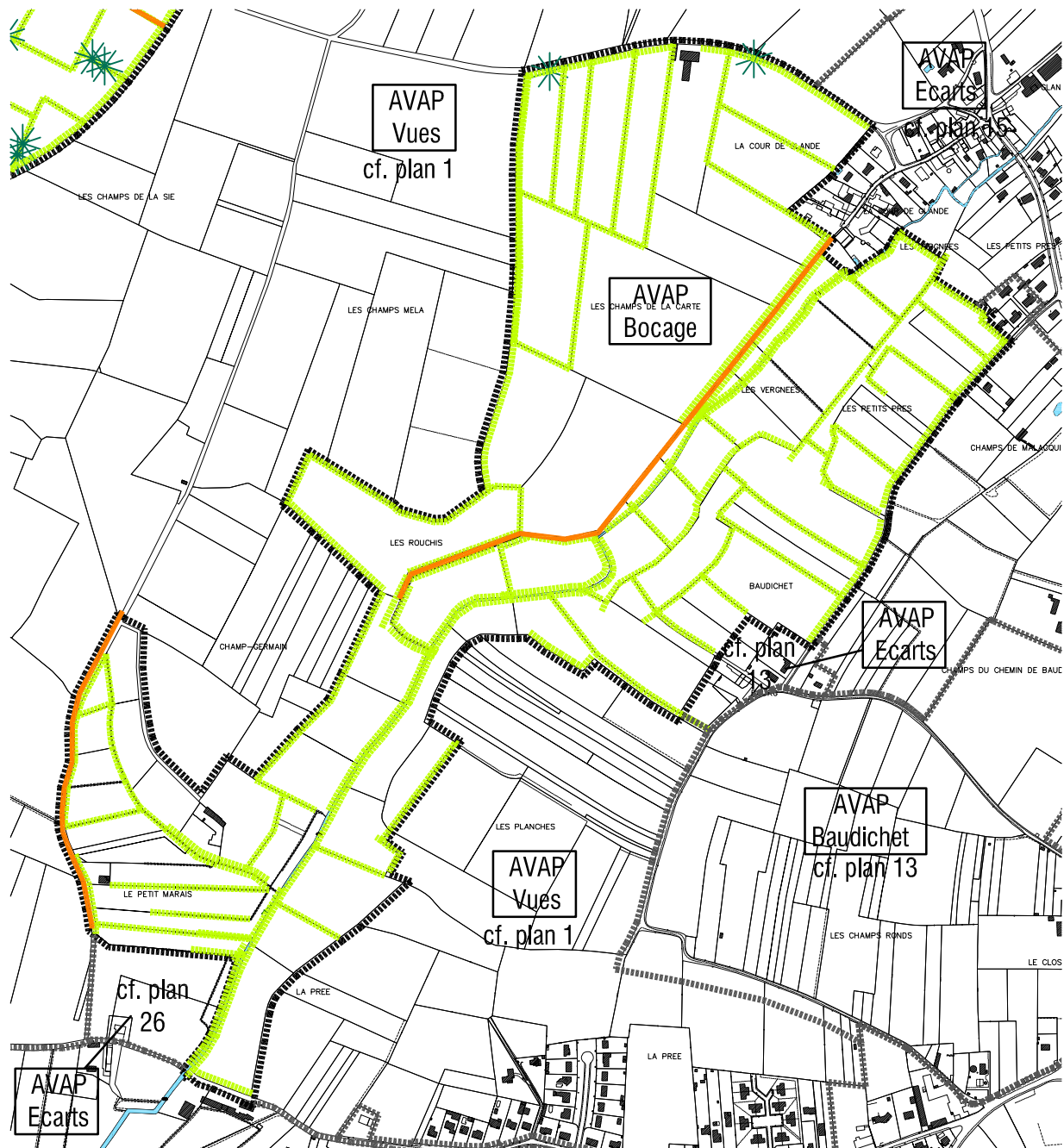
500 m

1 000 m







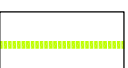
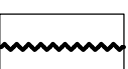


Ech : 1/10 000



AVAP BOCAGE

Légende des plans à l'éch. 1/10 000

-  Limite de l'AVAP Bocage
-  Chemin rural perméable à conserver
-  Arbre d'intérêt patrimonial ou structurant à conserver
-  Espace boisé à conserver
-  Haie à conserver, à restaurer
-  Clôture dénaturante à modifier ou rupture dans l'alignement de clôture