

LEGENDE

- Zone submergée et/ou inondée selon l'expertise Sogreah
- Limite de commune
- Linéaire des protections (Recensement non exhaustif)

Repères des niveaux d'eau (en m NGF) :

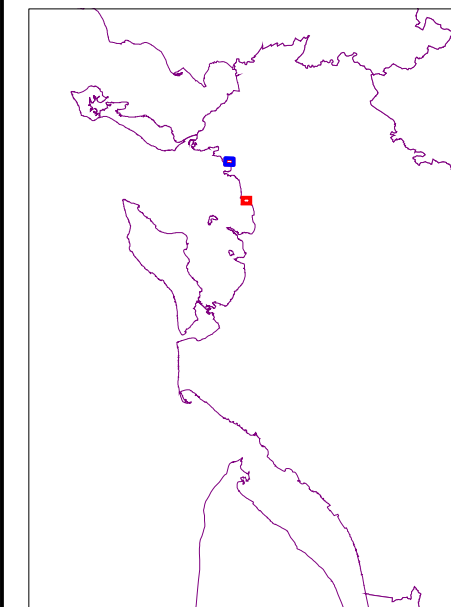
- XXX : 3.68 Source DDTM ou mairie
- 3.68 Source CDA de La Rochelle
- XXX : 3.68 Source Sogreah

Dégradations sur les protections
(explication détaillée dans le texte)

- Brèche localisée
- Erosion ou recul de la protection naturelle
- Erosion avec dégradations ponctuelles
- Dégradations multiples

Sens et dynamique d'écoulement :

- Fort
- Moyen
- Faible



DIRECTION DEPARTEMENTALE DES TERRITOIRES ET DE LA MER DE LA CHARENTE MARITIME

Élaboration d'un document "Éléments de mémoire et retour d'expérience" de l'événement XYNTHIA



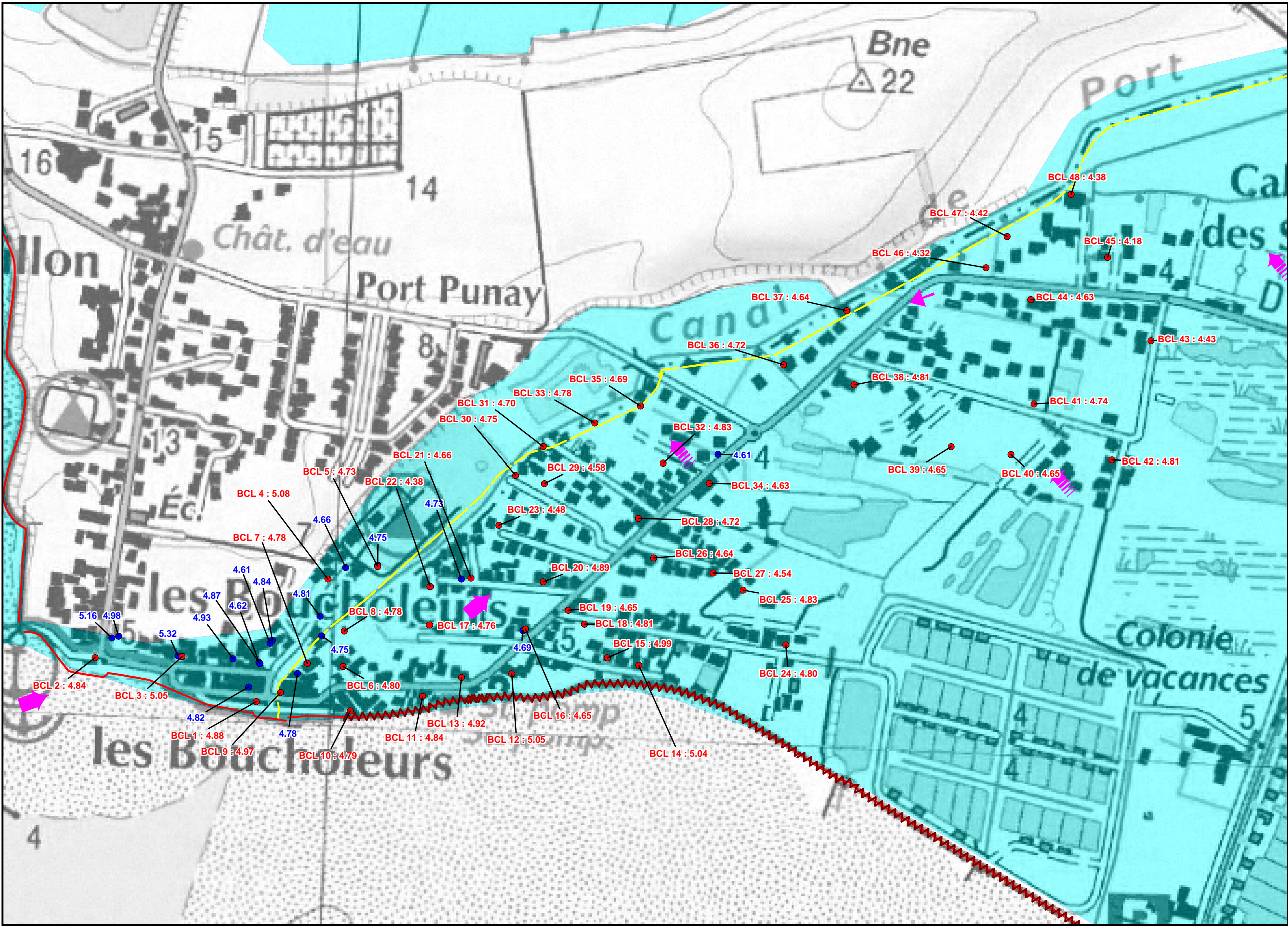
Affaire N° : 4311608

Mars 2011

Echelle : 1/5 000

Planche n°1



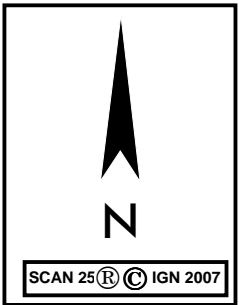
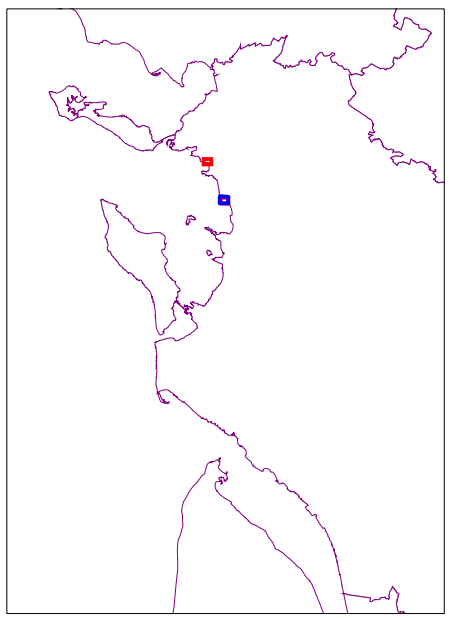


LEGENDE

- Zone submergée et/ou inondée selon l'expertise Sogreah
 - Limite de commune
 - Linéaire des protections (Recensement non exhaustif)
- Repères des niveaux d'eau (en m NGF) :**
- XXX : 3.68 Source DDTM ou mairie
 - 3.68 Source CDA de La Rochelle
 - XXX : 3.68 Source Sogreah
- Dégradations sur les protections (explication détaillée dans le texte)**
- Brèche localisée
 - Erosion ou recul de la protection naturelle
 - Erosion avec dégradations ponctuelles
 - Dégradations multiples

Sens et dynamique d'écoulement :

- Fort
- Moyen
- Faible



DIRECTION DEPARTEMENTALE DES TERRITOIRES ET DE LA MER DE LA CHARENTE MARITIME

Élaboration d'un document "Éléments de mémoire et retour d'expérience" de l'événement XYNTHIA



Affaire N° : 4311608

Mars 2011

Echelle : 1/5 000

Planche n°2