
































## LEGENDE DES CARTES D'HABITATS

### HABITATS SPATIAUX

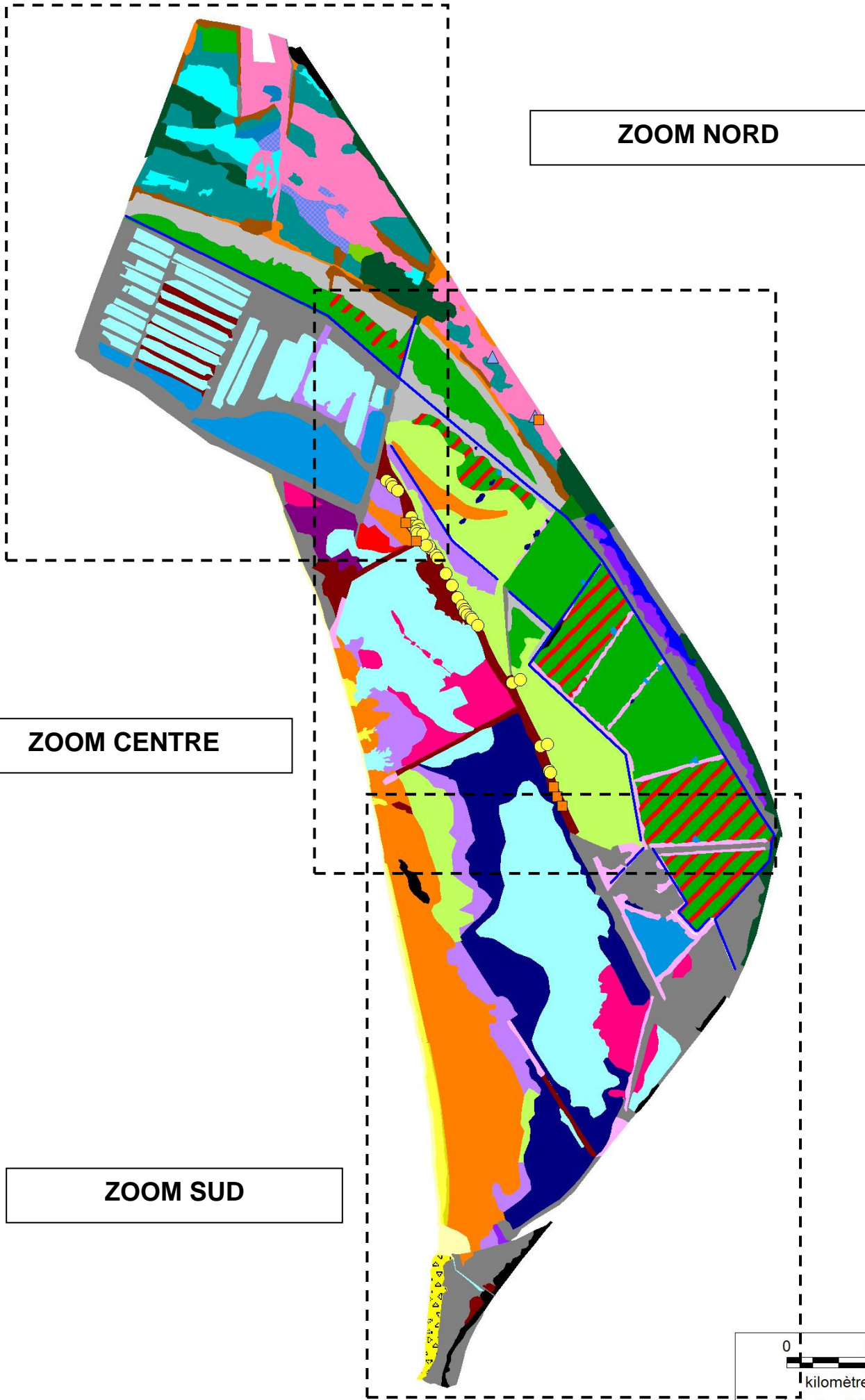
-  Gazons pionniers salés (15.1)
-  Pré salé à *Juncus gerardii* (15.331)
-  Pré salé à *Juncus maritimus* (15.33A)
-  Pré salé à *Elymus pycnanthus* (15.35)
-  Prairie saumâtre thermo-atlantique (15.52)
-  Prairie saumâtre X trouées à *Salsola soda*-*Salicornia ramosissima* (15.52 x 15.12)
-  Prairie saumâtre : faciès à *Althaea officinalis* (15.52a)
-  Prairie saumâtre thermo-atlantique sur bri sableux (15.52ps)
-  Pré salé à *Sarcocornia perennis* (15.62)
-  Végétation annuelle de haut de plage (16.12)
-  Dune mobile embryonnaire (16.211)
-  Dune mobile à Oyat (16.212)
-  Dune grise de Gascogne (16.222)
-  Fourrés dunaires mixtes (16.252)
-  Mares des lèdes dunaires (16.31 X 23.1)
-  Bas-marais des lèdes arrière-dunaires (niveau indifférencié) (16.33 )
-  Bas-marais des lèdes arrière-dunaires - niveau bas (16.33B)
-  Bas-marais des lèdes arrière-dunaires - niveau haut (16.33H )
-  Prairies des lèdes arrière-dunaires (16.34 )
-  Roselières/Cariçaies des lèdes arrière-dunaires (16.35)
-  Végétation annuelle sur plages de galets (17.2)
-  Eaux eutrophes à végétation aquatique (22.4)
-  Eaux saumâtres sans végétation phanérogamique (23.1)
-  Eaux saumâtres avec végétation phanérogamique (23.21)
-  Fourrés eutrophes médio-européens (31.81)
-  Bosquets caducifoliés : ormaie, tremblaie... (41.F)
-  Forêt pionnière humide à Frêne, Orme, Saule roux (44)
-  Haies de *Tamarix gallica* (44.8131)
-  Roselière à *Phragmites australis* (53.11)
-  Scirpaie à *Bolboschoenus maritimus* (53.17)
-  Friches rudérales-nitrophiles, végétation artificielle (87.2)

### HABITATS PONCTUELS

-  Sables nus ou mobiles (16.21)
-  Dunes grises de Gascogne (16.222)
-  Mares des lèdes dunaires (16.31 X 23.21)

### HABITATS LINEAIRES

-  Fossés à eau eutrophe et végétation aquatique (22.13 X 22.4)



ZOOM NORD

ZOOM CENTRE

ZOOM SUD

0 0,2372  
kilomètres  
Echelle : 1:11 860

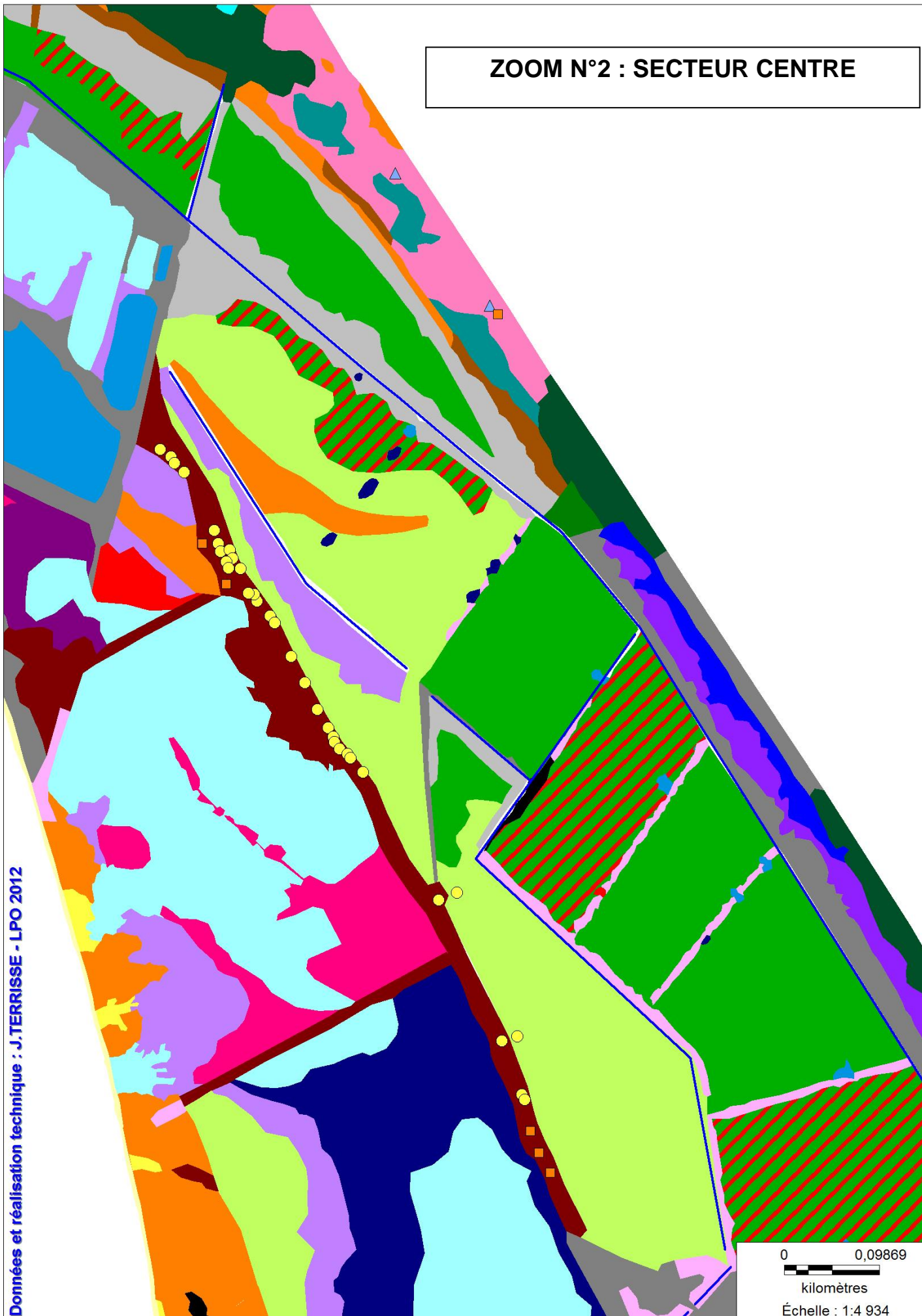
ZOOM N°1 : SECTEUR NORD



Données et réalisation technique : J.TERRISSE - LPO 2012

0 0,09869  
kilomètres  
Échelle : 1:4 934

ZOOM N°2 : SECTEUR CENTRE



Données et réalisation technique : J.TERRISSE - LPO 2012

0 0,09869  
kilomètres  
Échelle : 1:4 934

