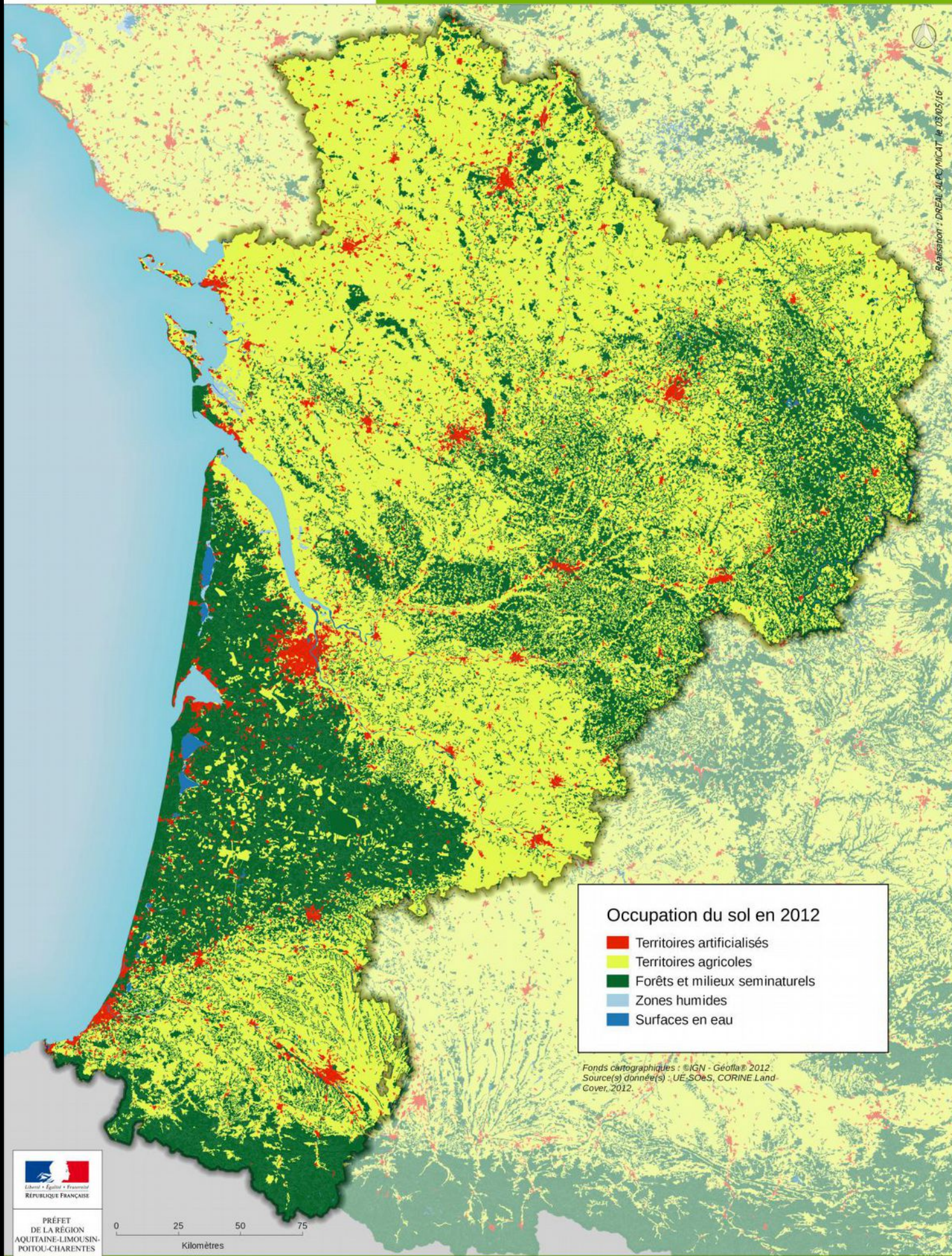


- *Cette visionneuse vous permet de parcourir l'Atlas directement en ligne.*
- *Vous pouvez passer en mode plein écran en cliquant sur l'icône appropriée.*
- *Les cartes sont classées par grands thèmes. Pour imprimer une carte, il vous suffit d'y accéder par le menu déroulant, situé au-dessus ou en dessous de la visionneuse, et de valider par la touche "OK"*

# DESCRIPTION DU TERRITOIRE













PRÉFET  
DE LA RÉGION  
AQUITAINE-LIMOUSIN-  
POITOU-CHARENTES

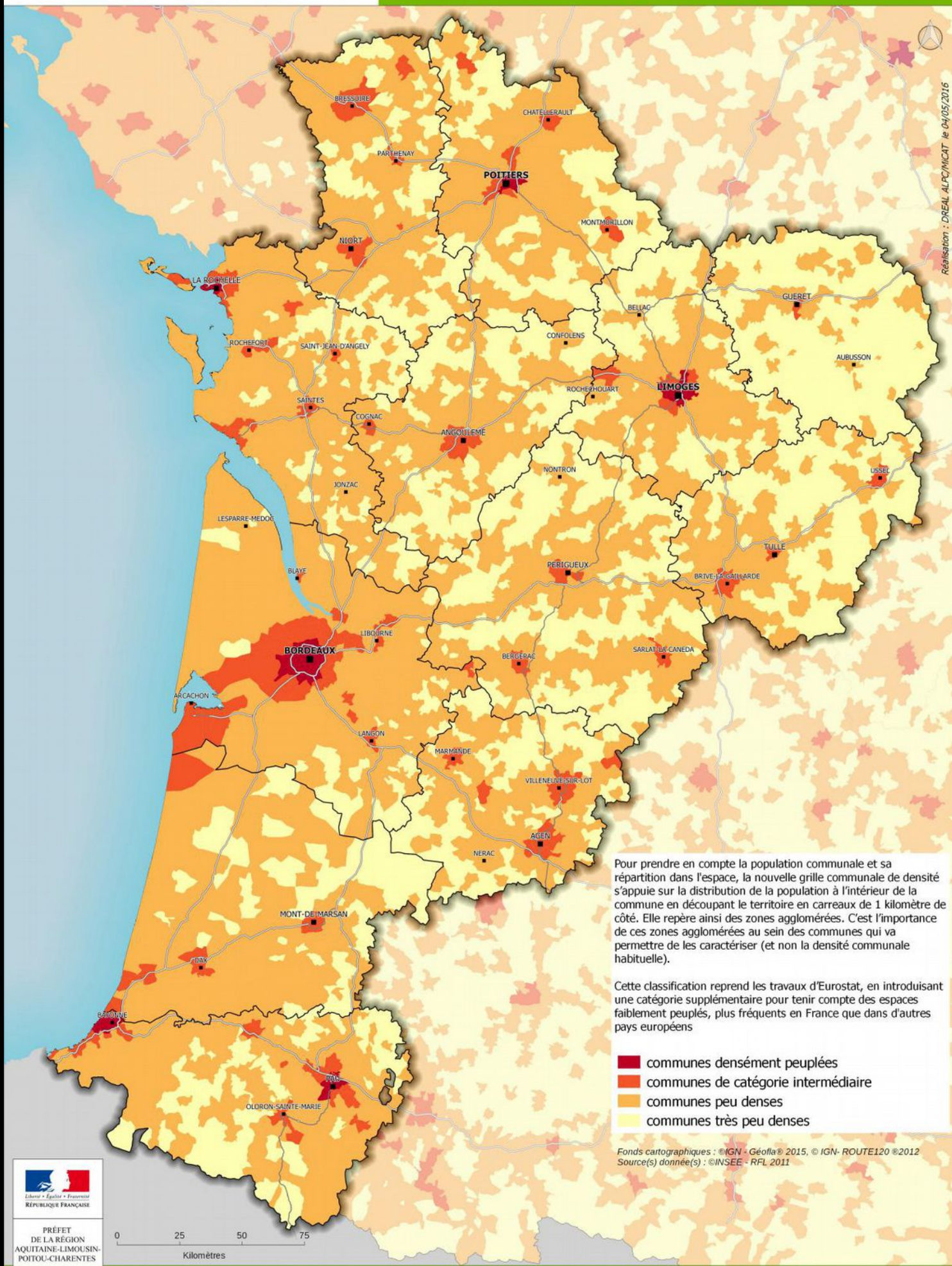
0 25 50 75  
Kilomètres

Fonds cartographiques : ©IGN - SCAN 10000 2014  
Source(s) données : DREAL ALPC - juin 2016

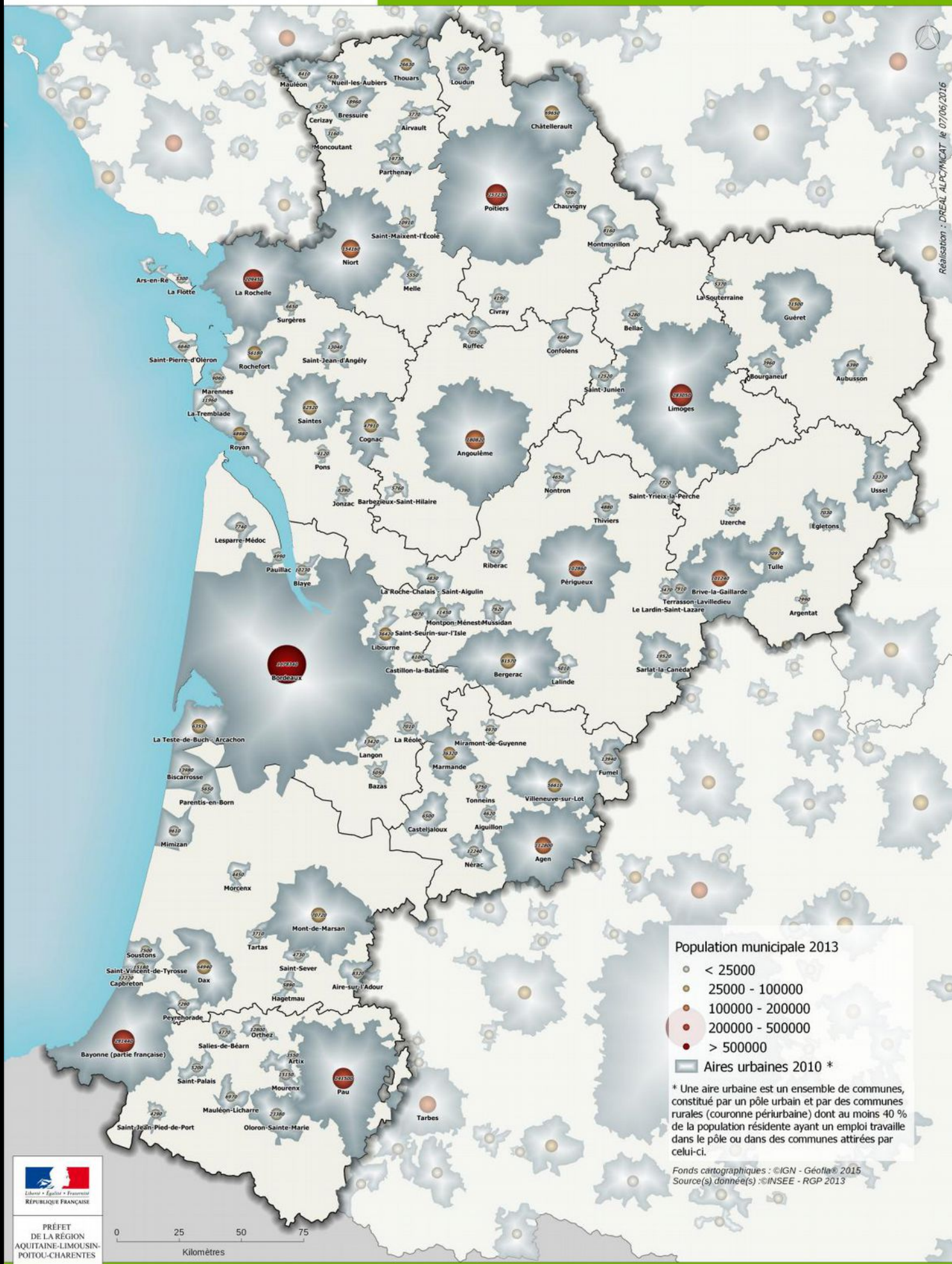


# DÉMOGRAPHIE





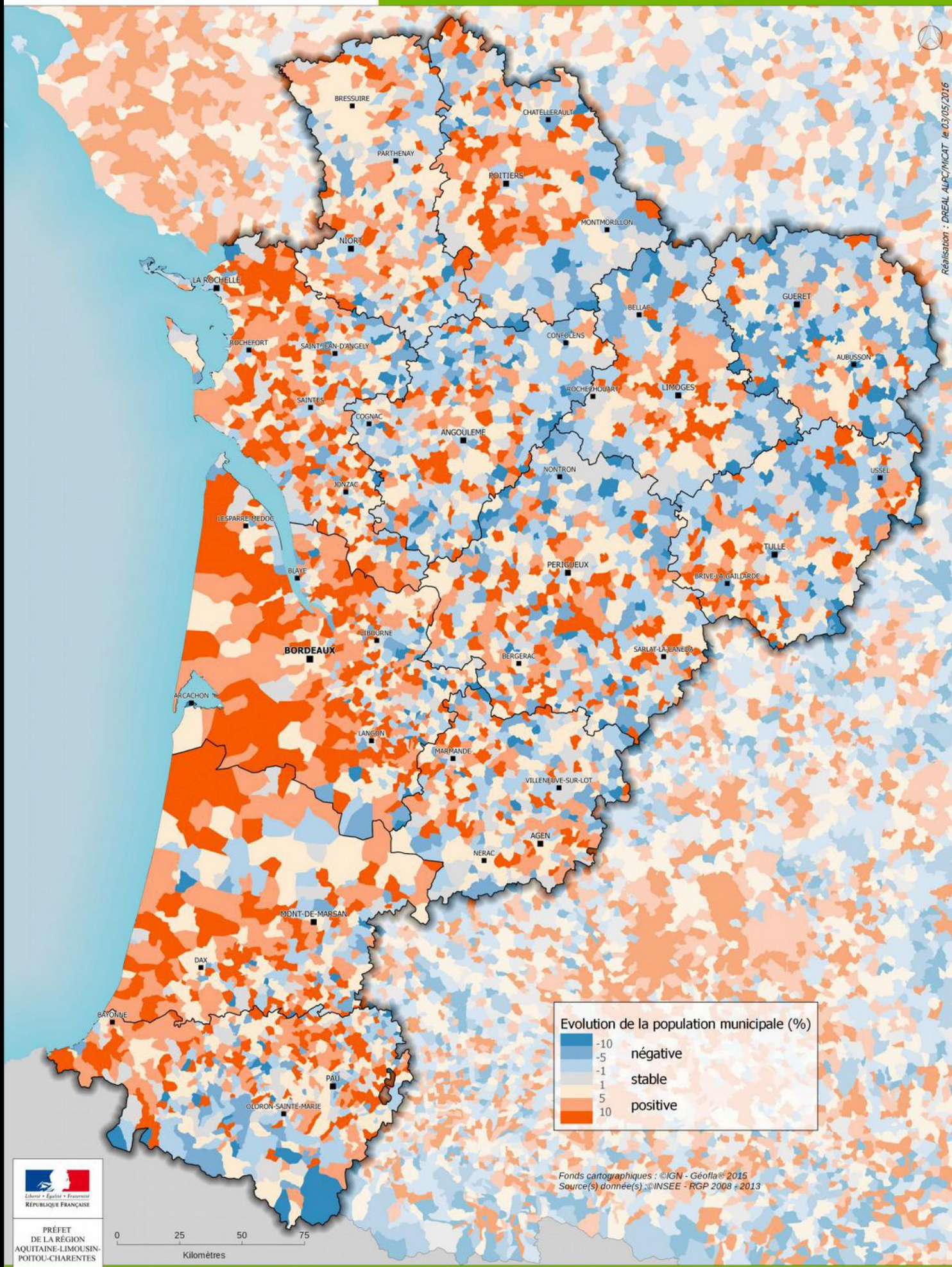




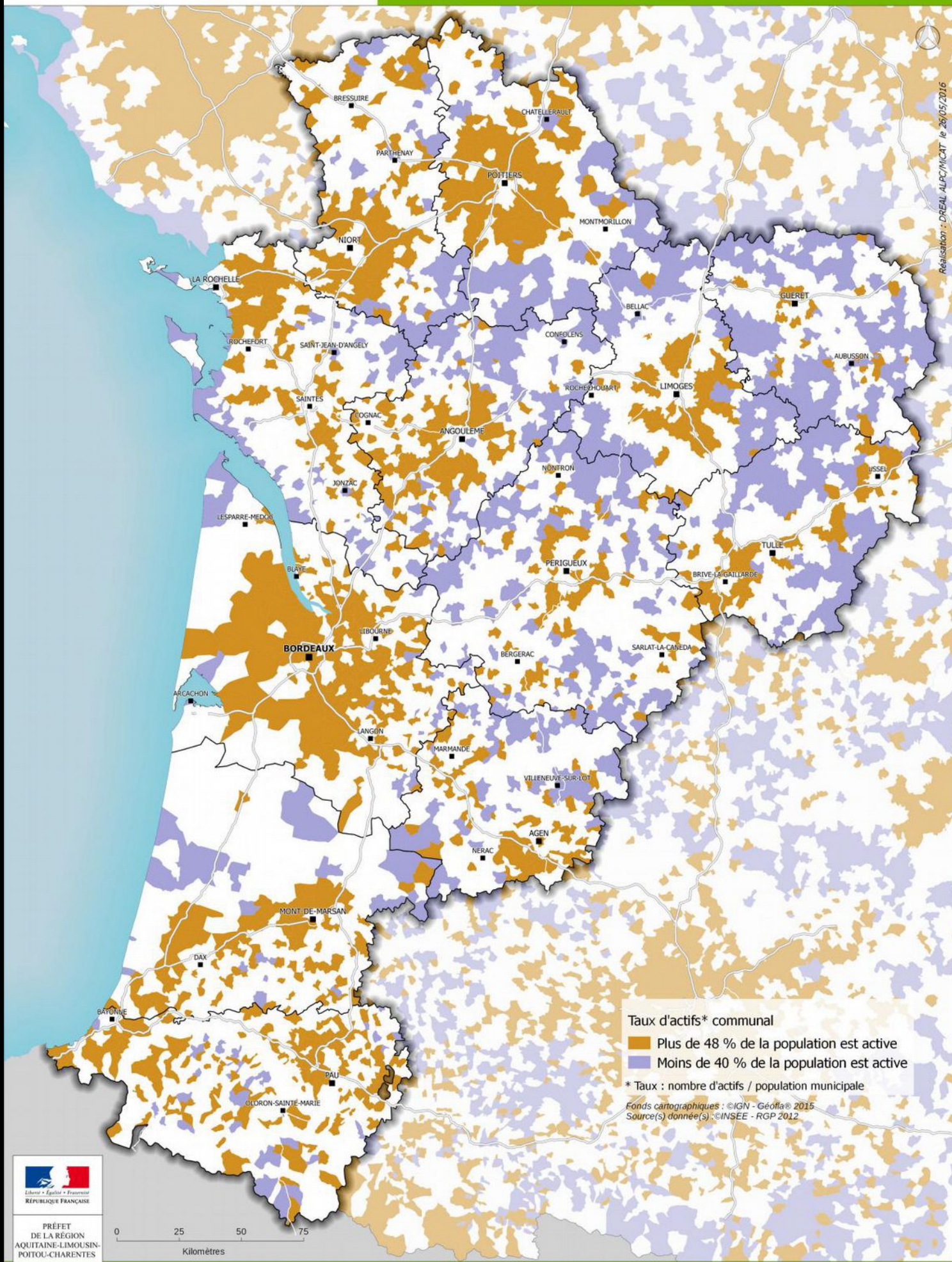
Réalisation : DREAL ALPC/INCAT le 07/05/2016







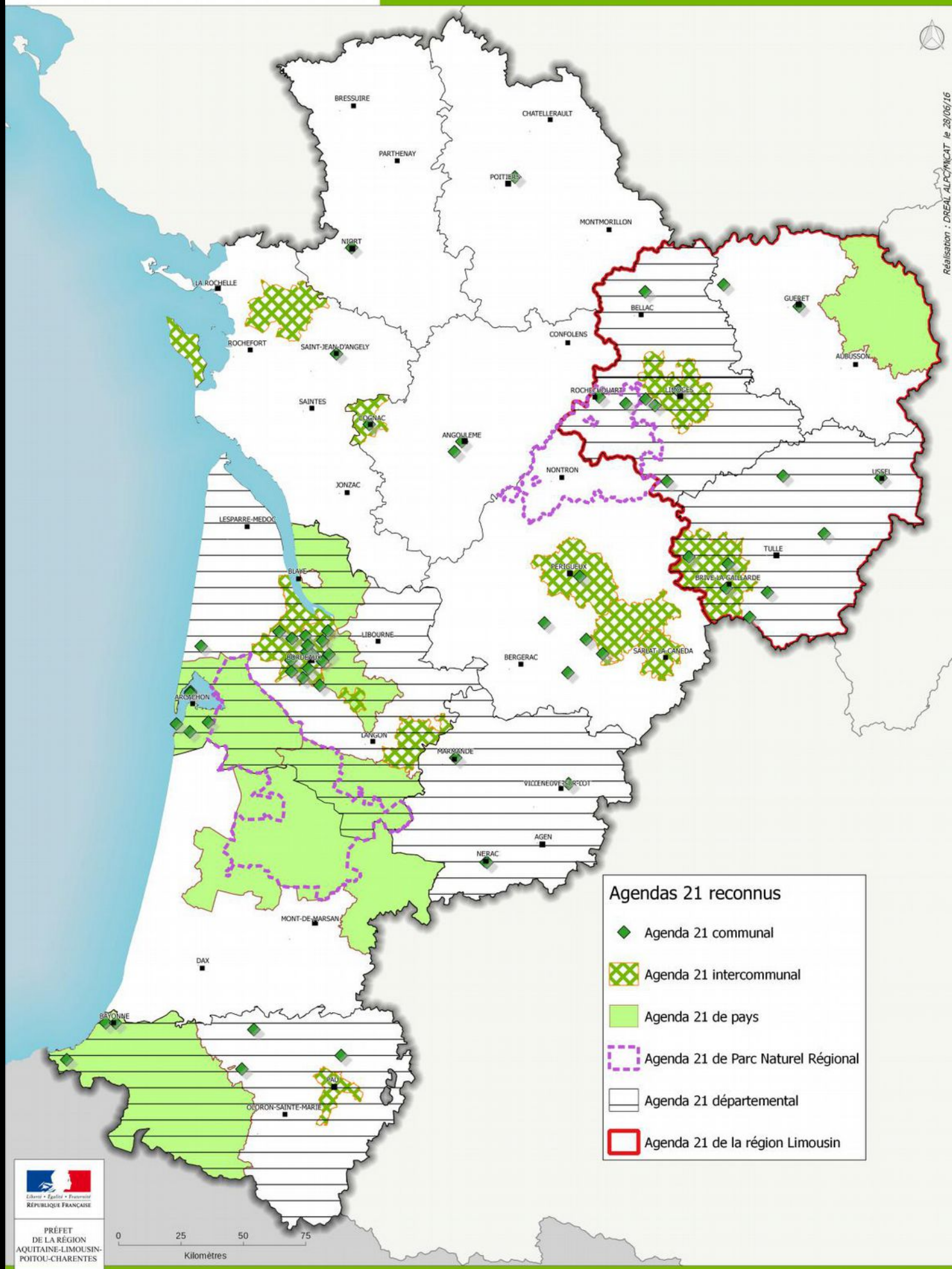






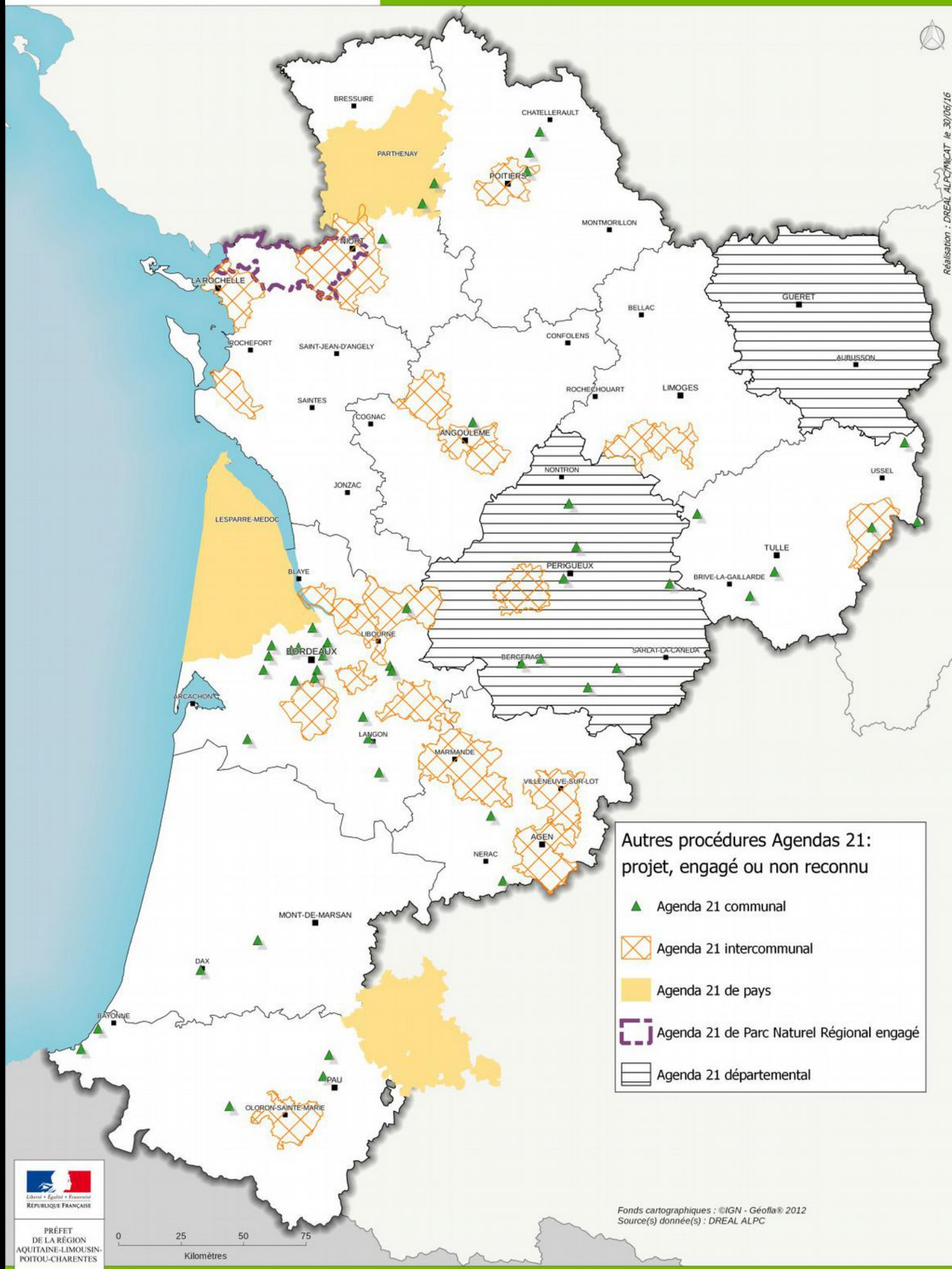
DÉVELOPPEMENT DURABLE



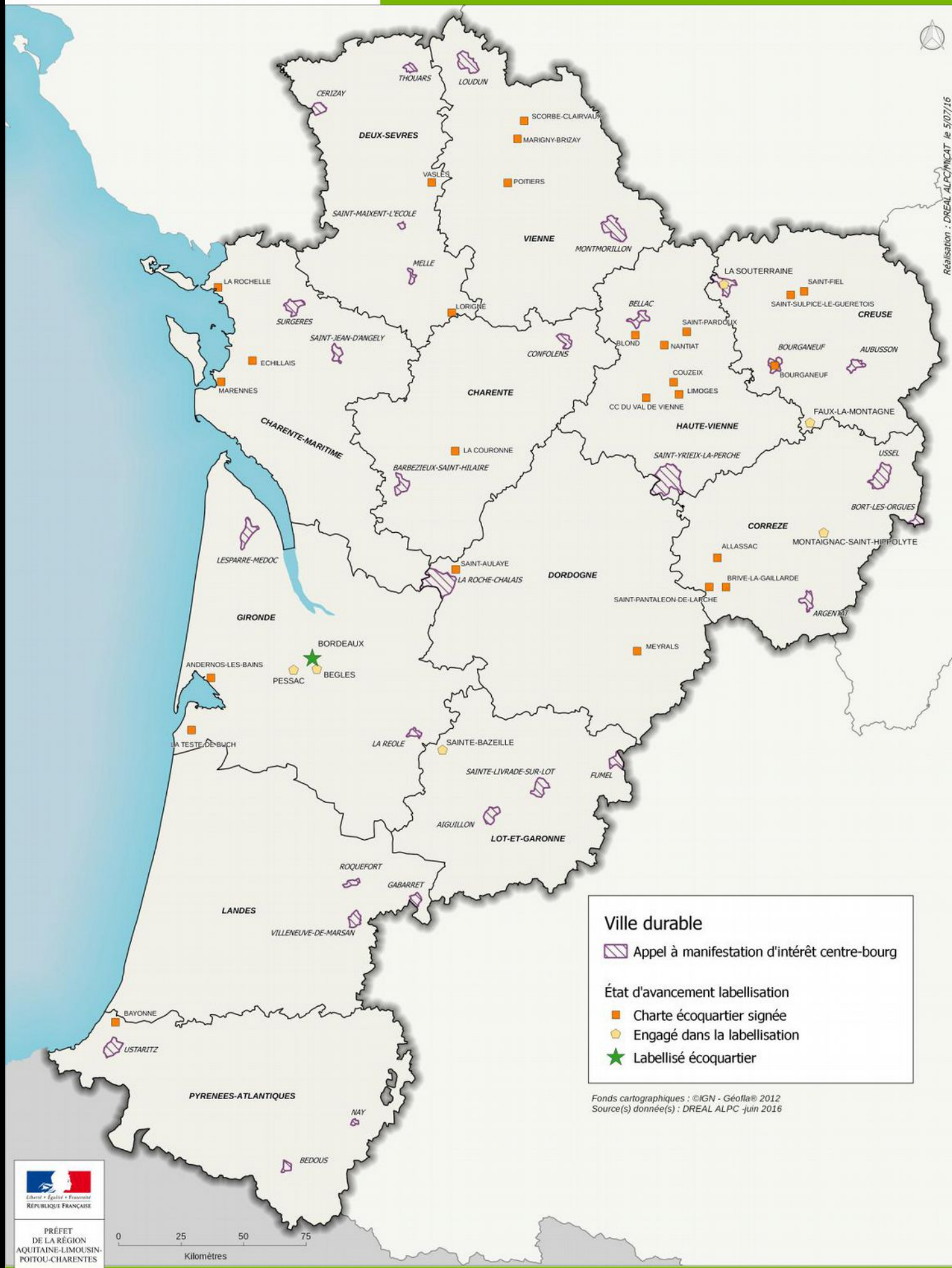


- Agendas 21 reconnus**
- ◆ Agenda 21 communal
  - ▨ Agenda 21 intercommunal
  - Agenda 21 de pays
  - ▭ Agenda 21 de Parc Naturel Régional
  - ▭ Agenda 21 départemental
  - ▭ Agenda 21 de la région Limousin











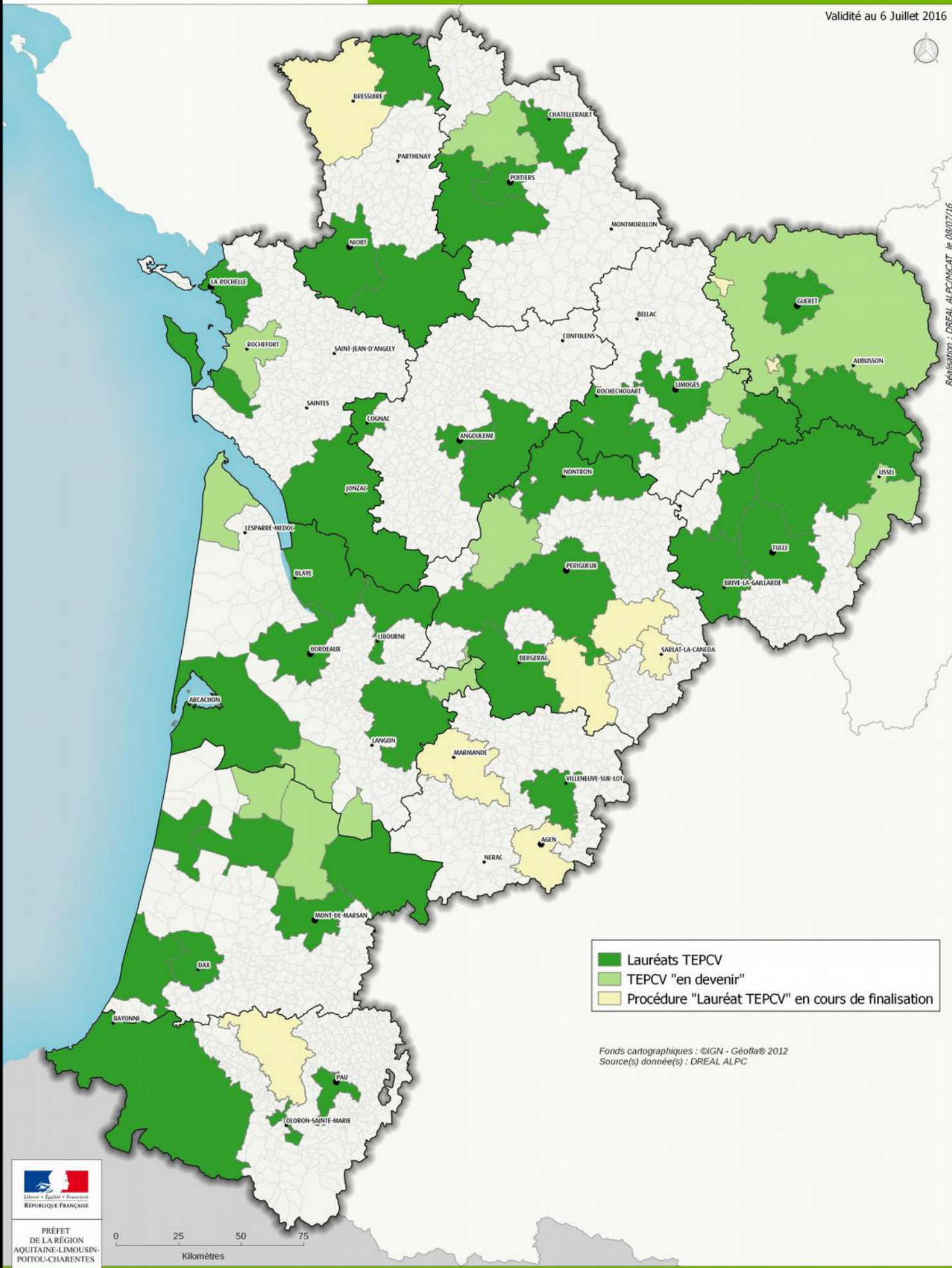


**Ville durable**

-  Appel à manifestation d'intérêt centre-bourg
- État d'avancement labellisation**
-  Charte écoquartier signée
-  Engagé dans la labellisation
-  Labellisé écoquartier

Fonds cartographiques : ©IGN - Géofla® 2012  
Source(s) donnée(s) : DREAL ALPC - juin 2016





- Lauréats TEPCV
- TEPCV "en devenir"
- Procédure "Lauréat TEPCV" en cours de finalisation

Fonds cartographiques : ©IGN - Géofla® 2012  
Source(s) donnée(s) : DREAL ALPC



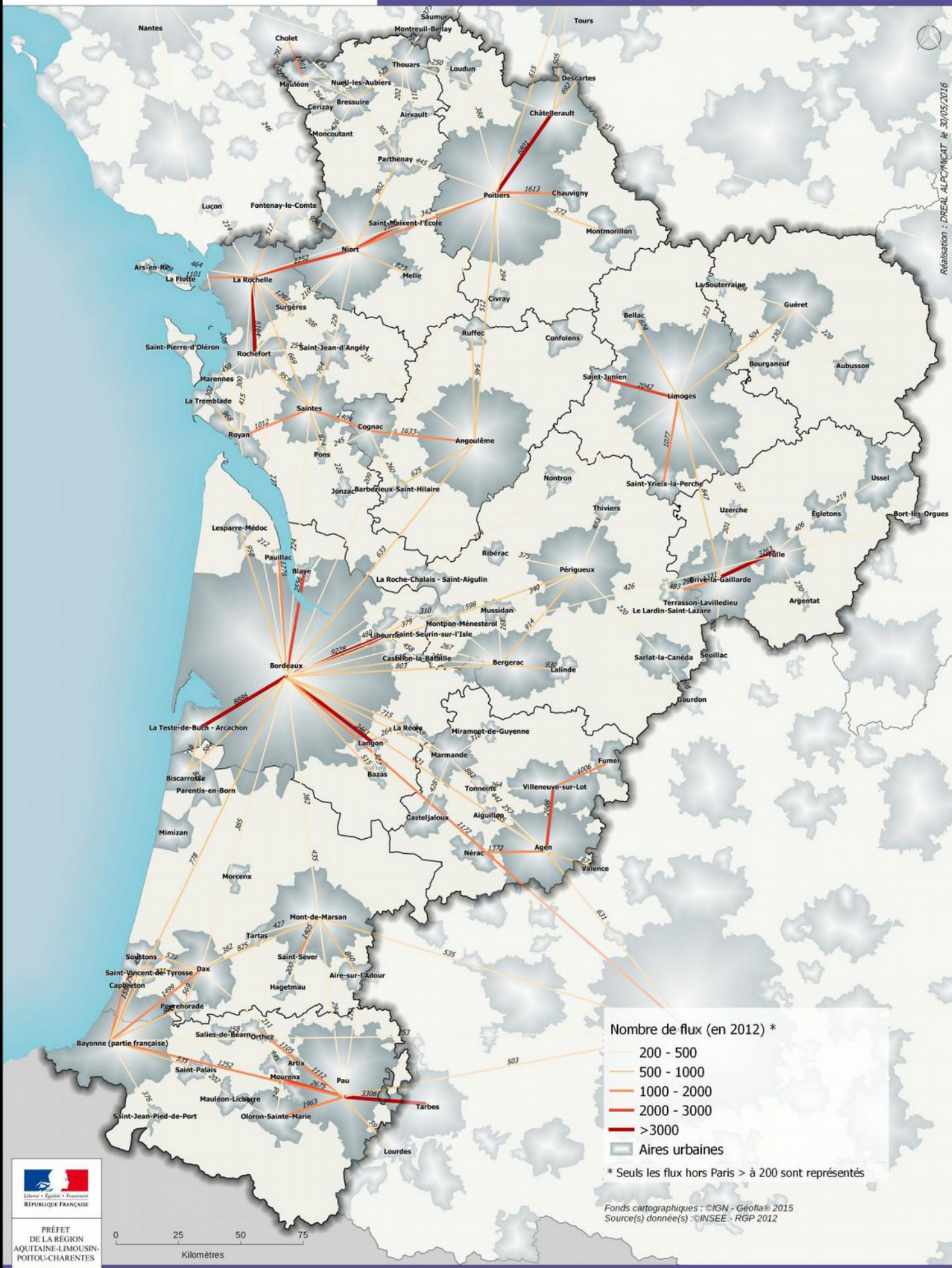
PRÉFET  
DE LA RÉGION  
AQUITAINE-LIMOUSIN-  
POITOU-CHARENTES

0 25 50 75  
Kilomètres

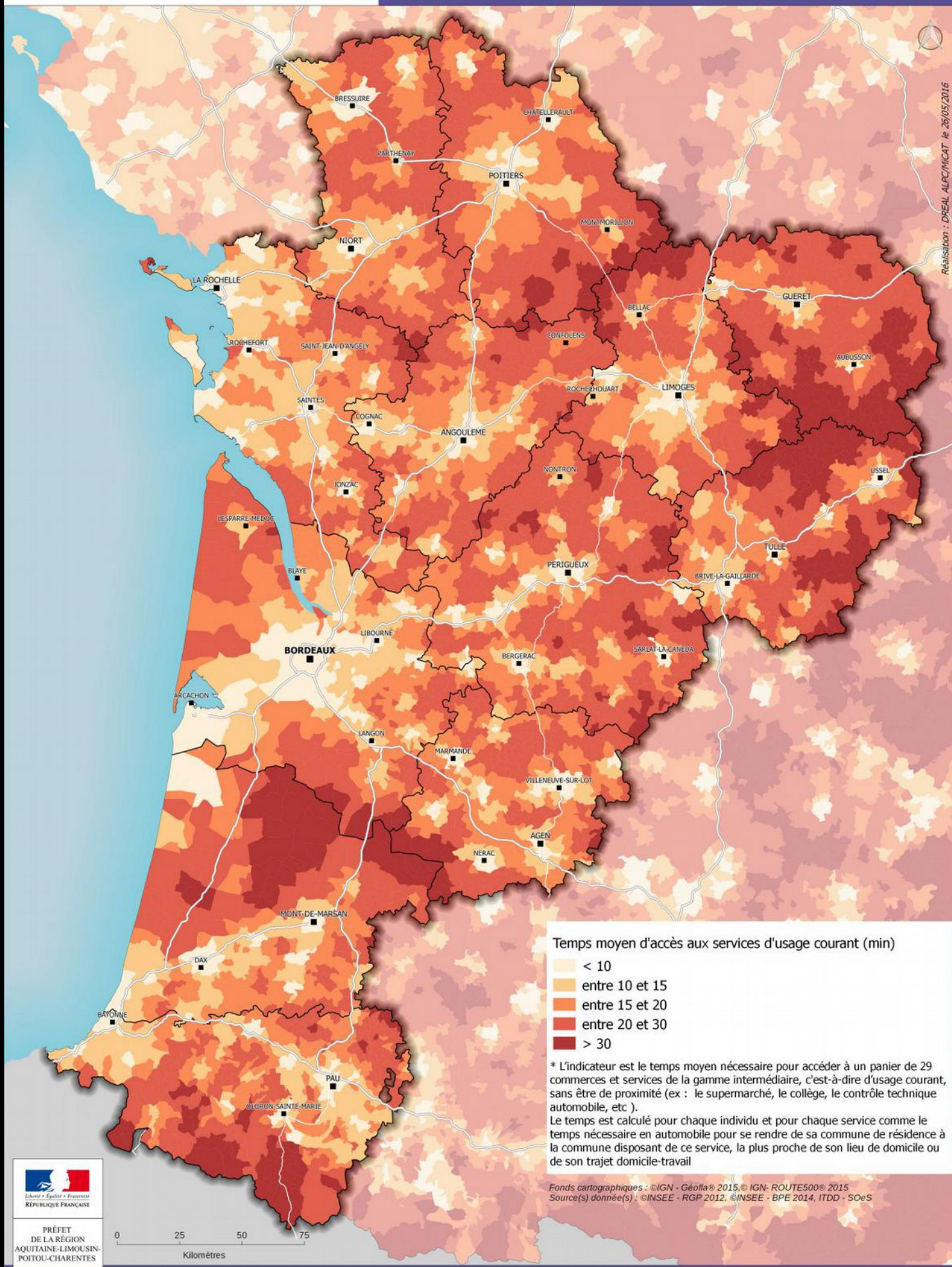


MOBILITE ET TRANSPORT







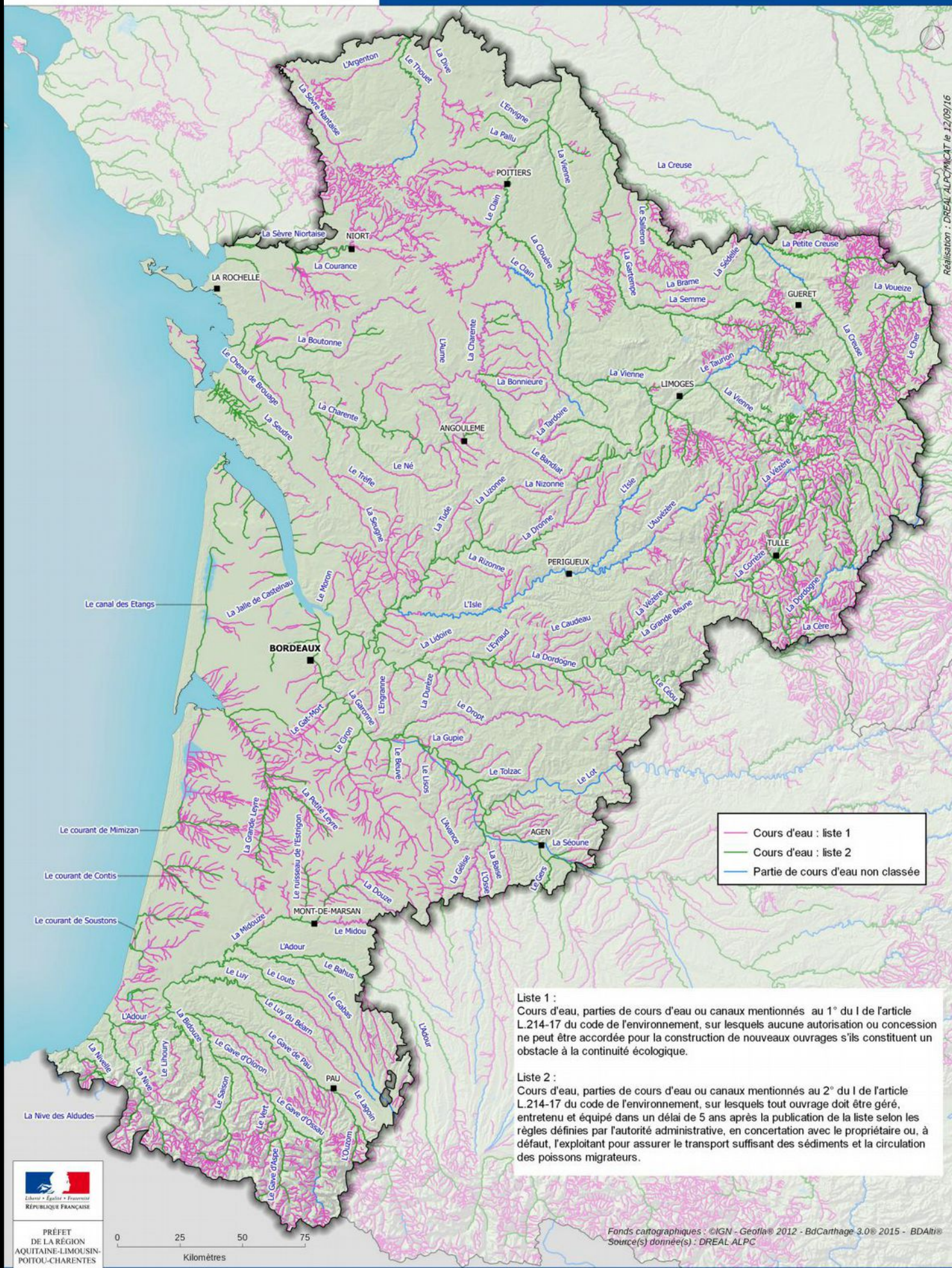


EAU

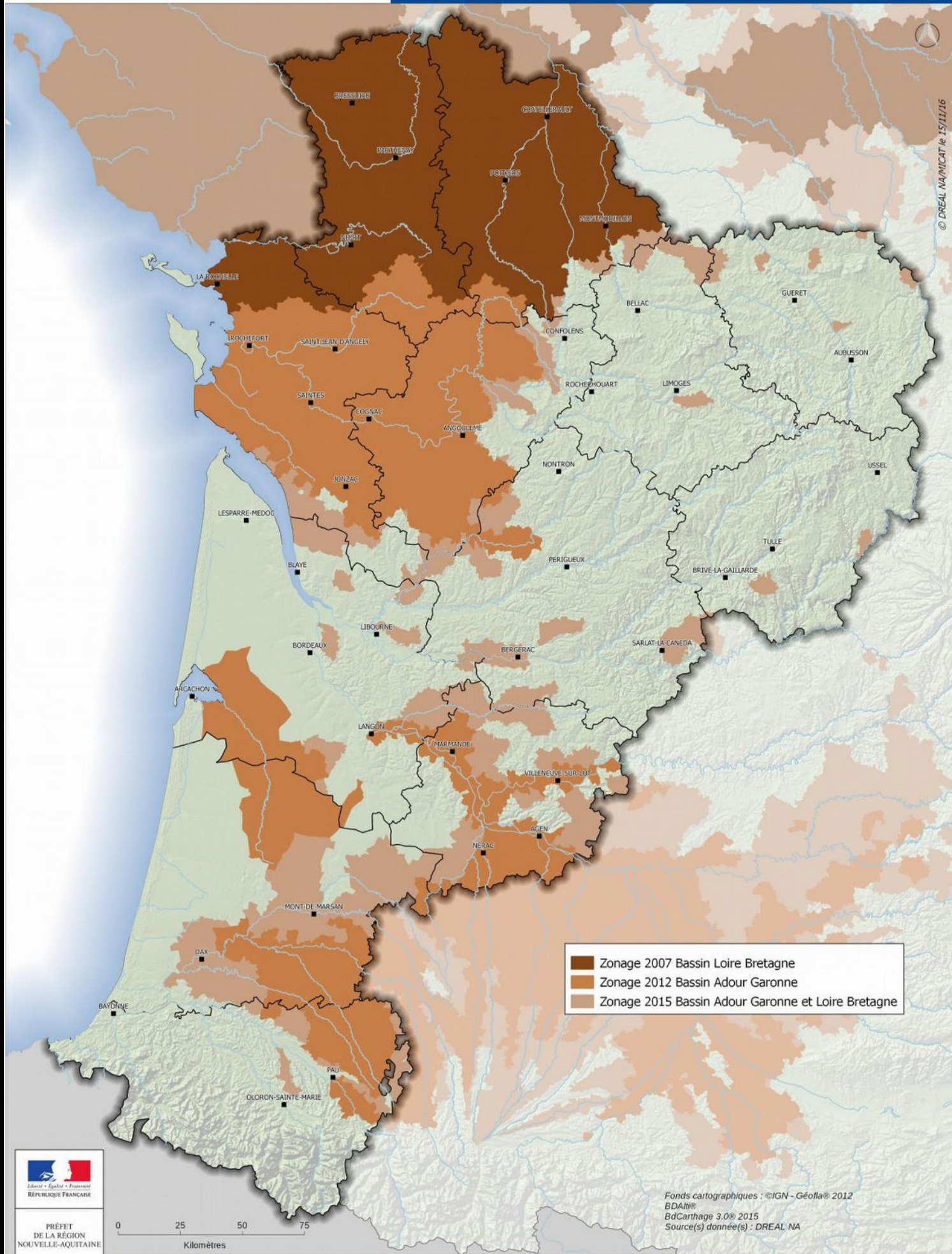




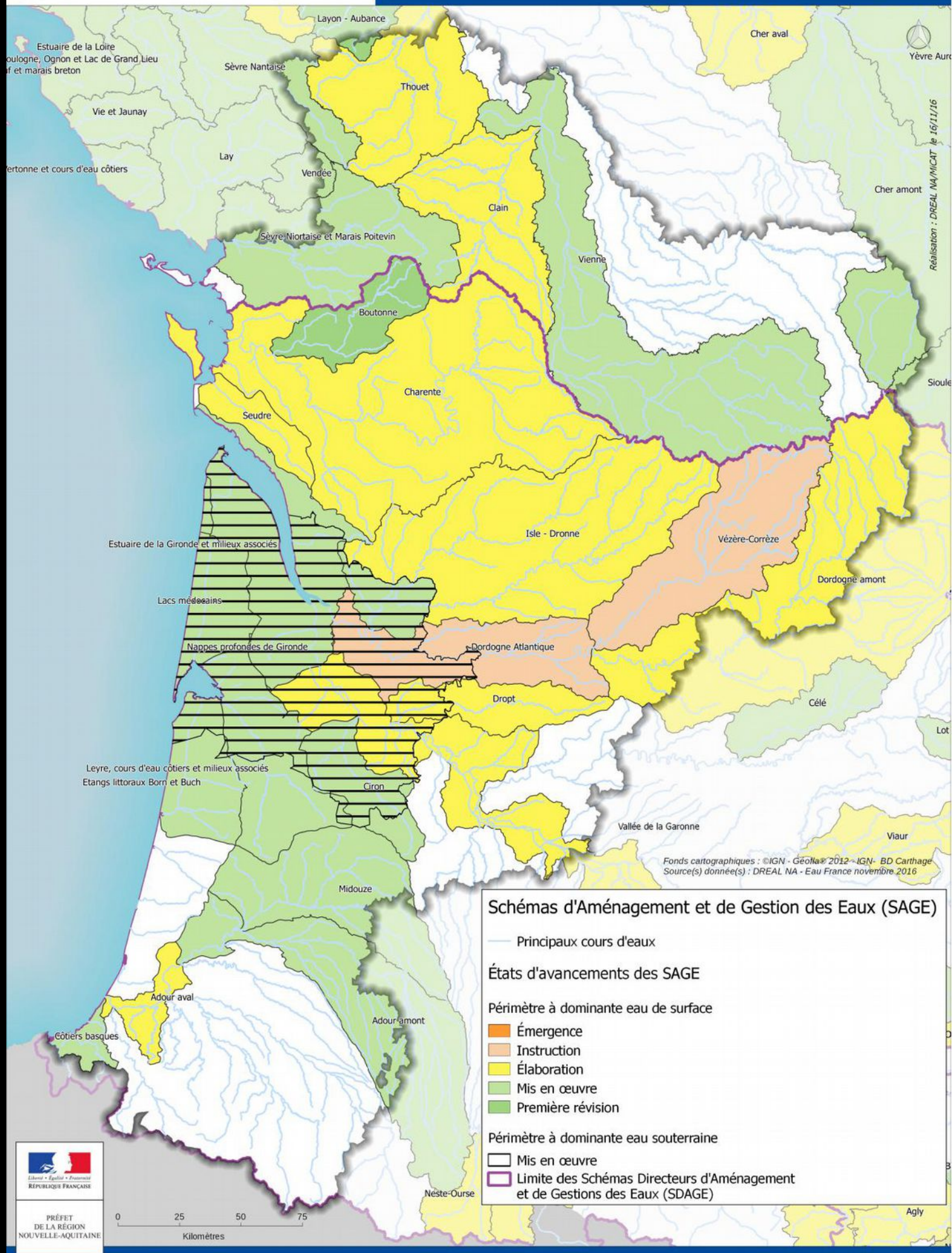








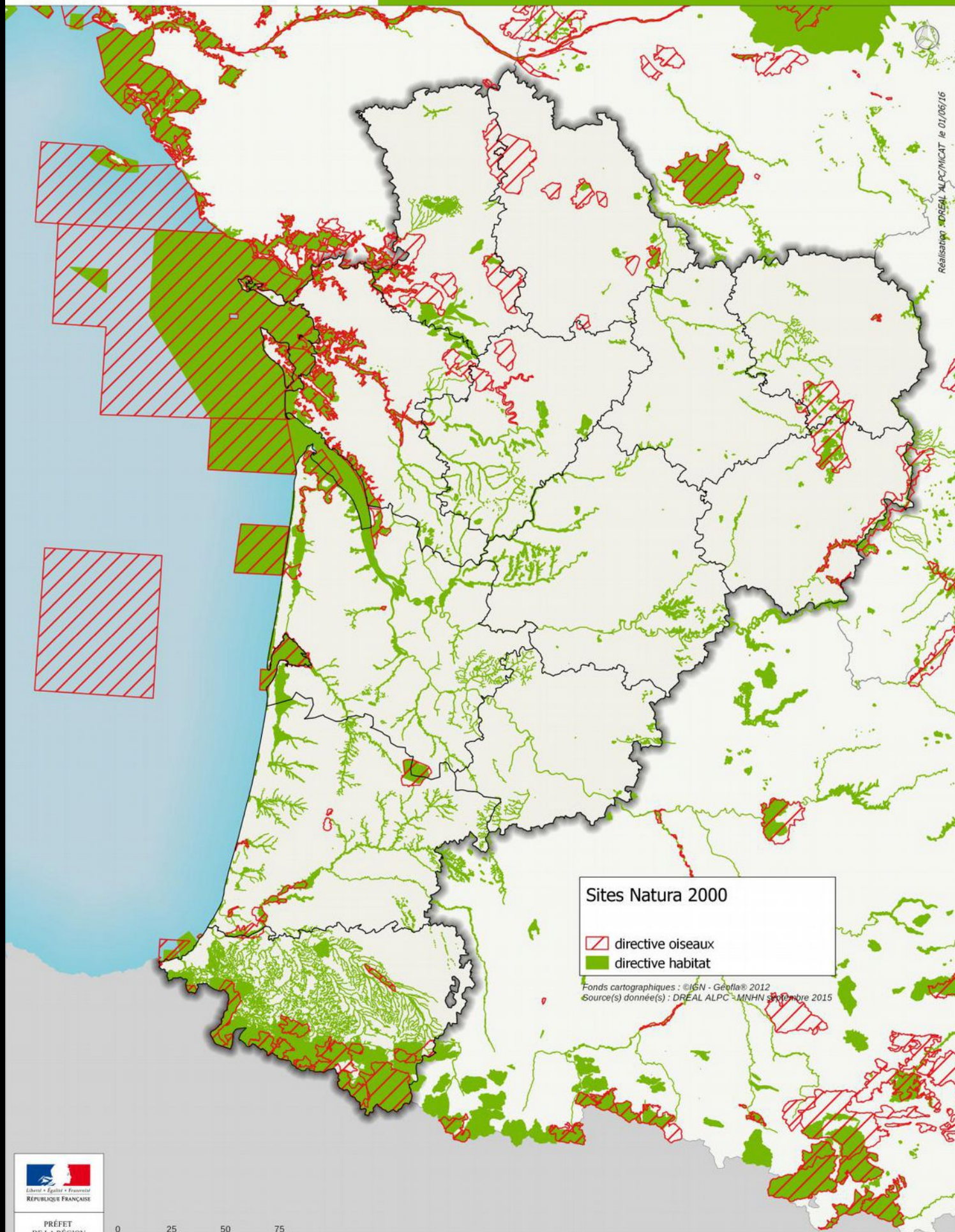




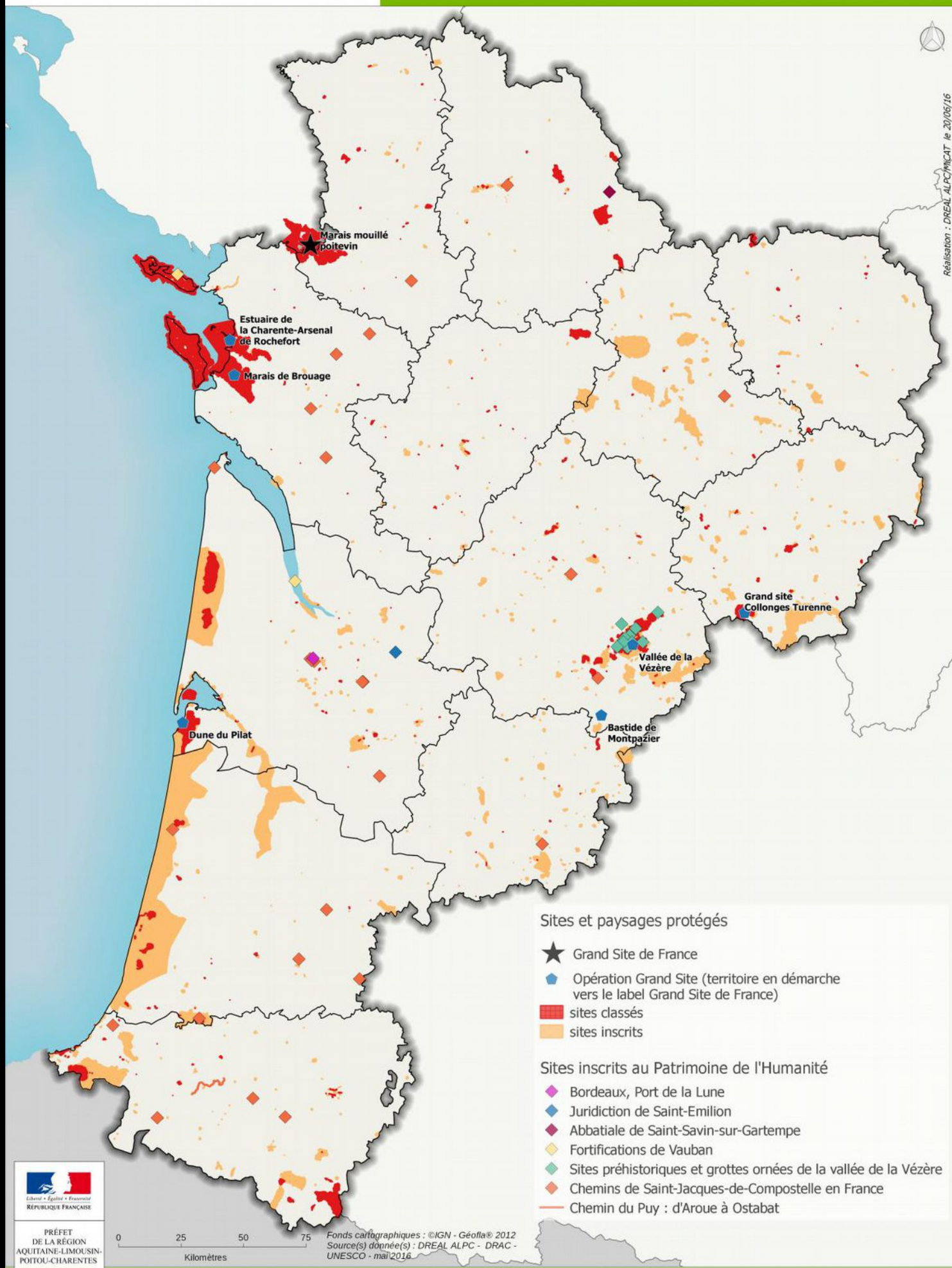


PAYSAGE, NATURE

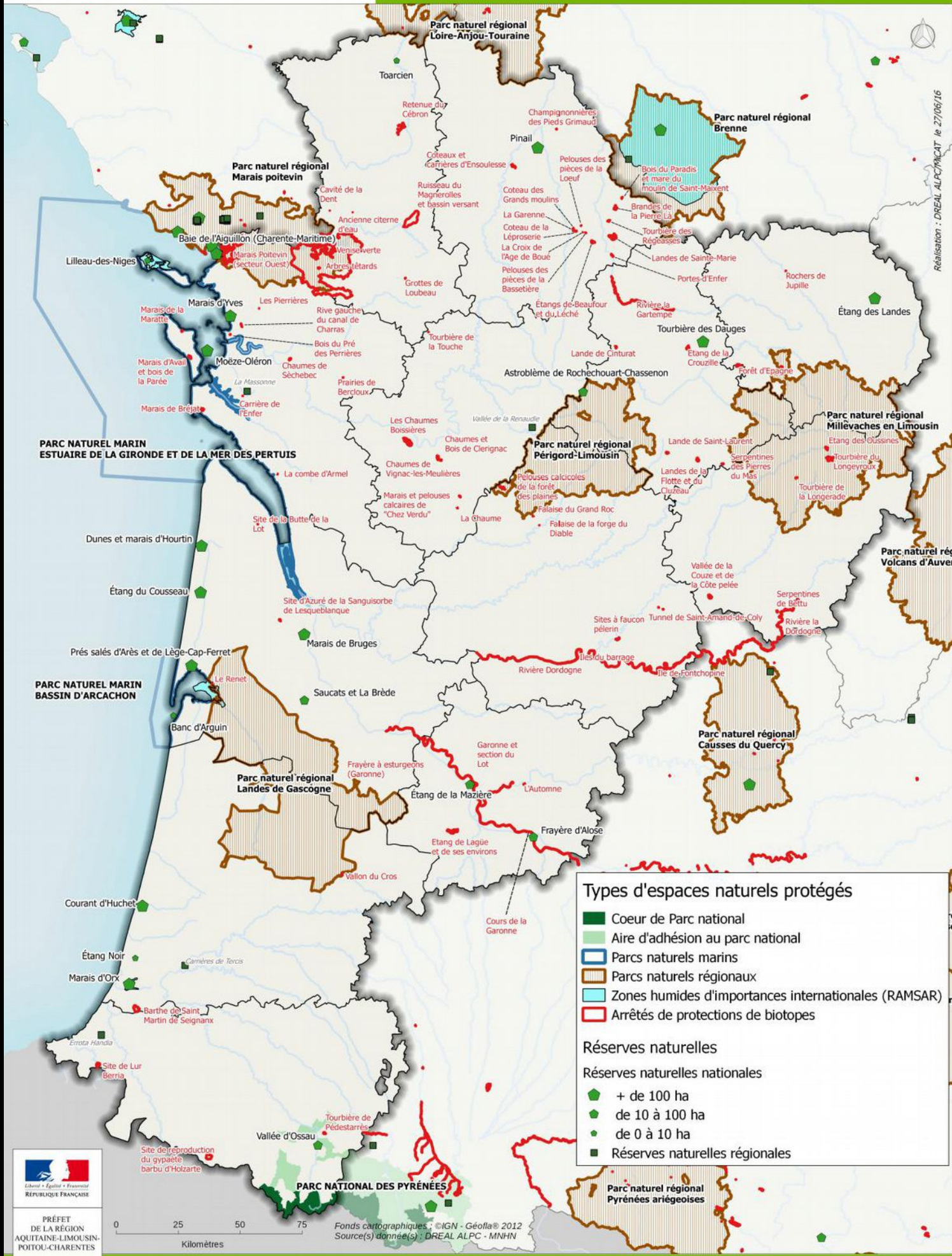




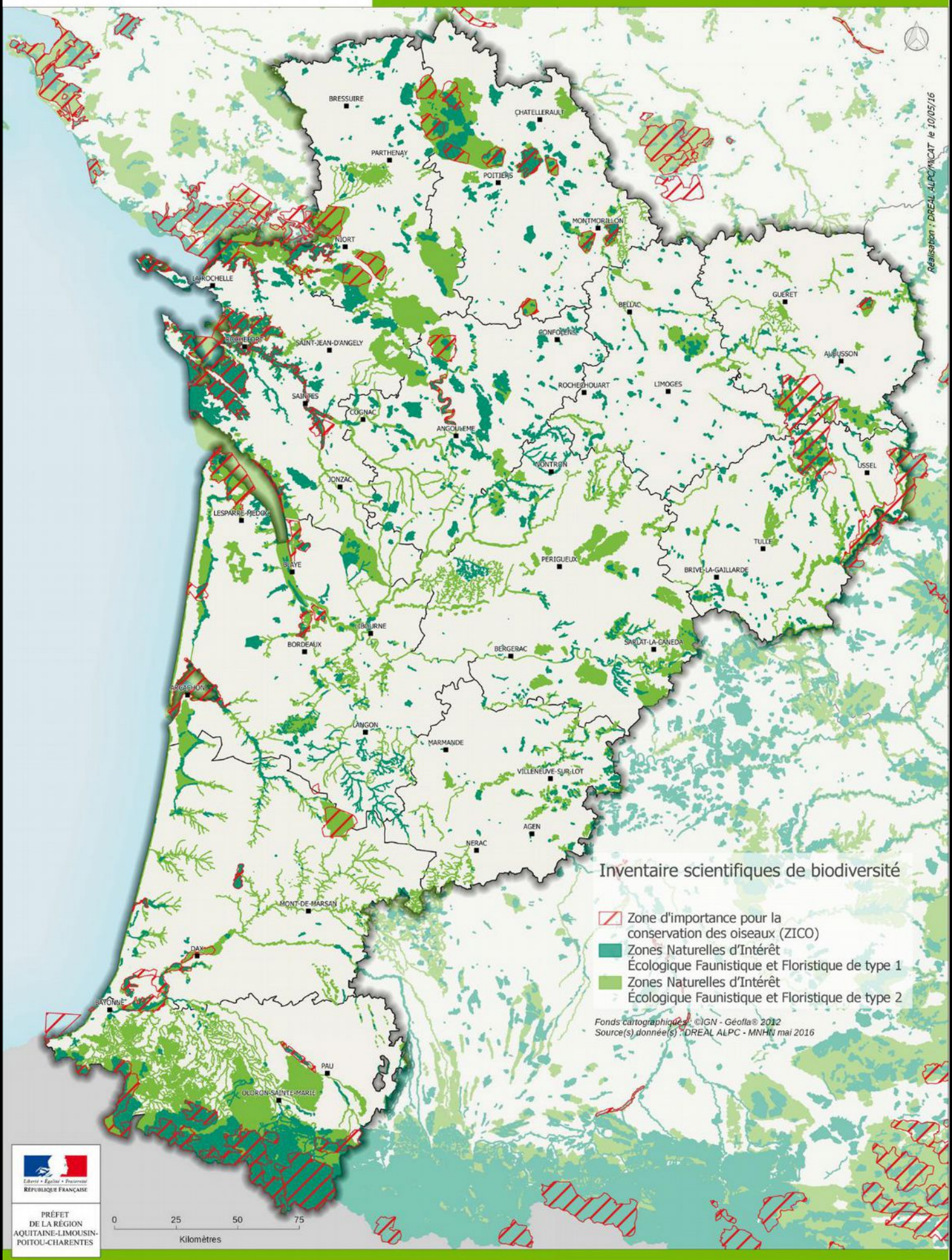















Revisité : DREAL ALPC/MCAT le 10/05/16

Inventaire scientifiques de biodiversité

-  Zone d'importance pour la conservation des oiseaux (ZICO)
-  Zones Naturelles d'Intérêt Écologique Faunistique et Floristique de type 1
-  Zones Naturelles d'Intérêt Écologique Faunistique et Floristique de type 2

Fonds cartographique : ©IGN - Géofla® 2012  
Source(s) donnée(s) : DREAL ALPC - MNHN mai 2016



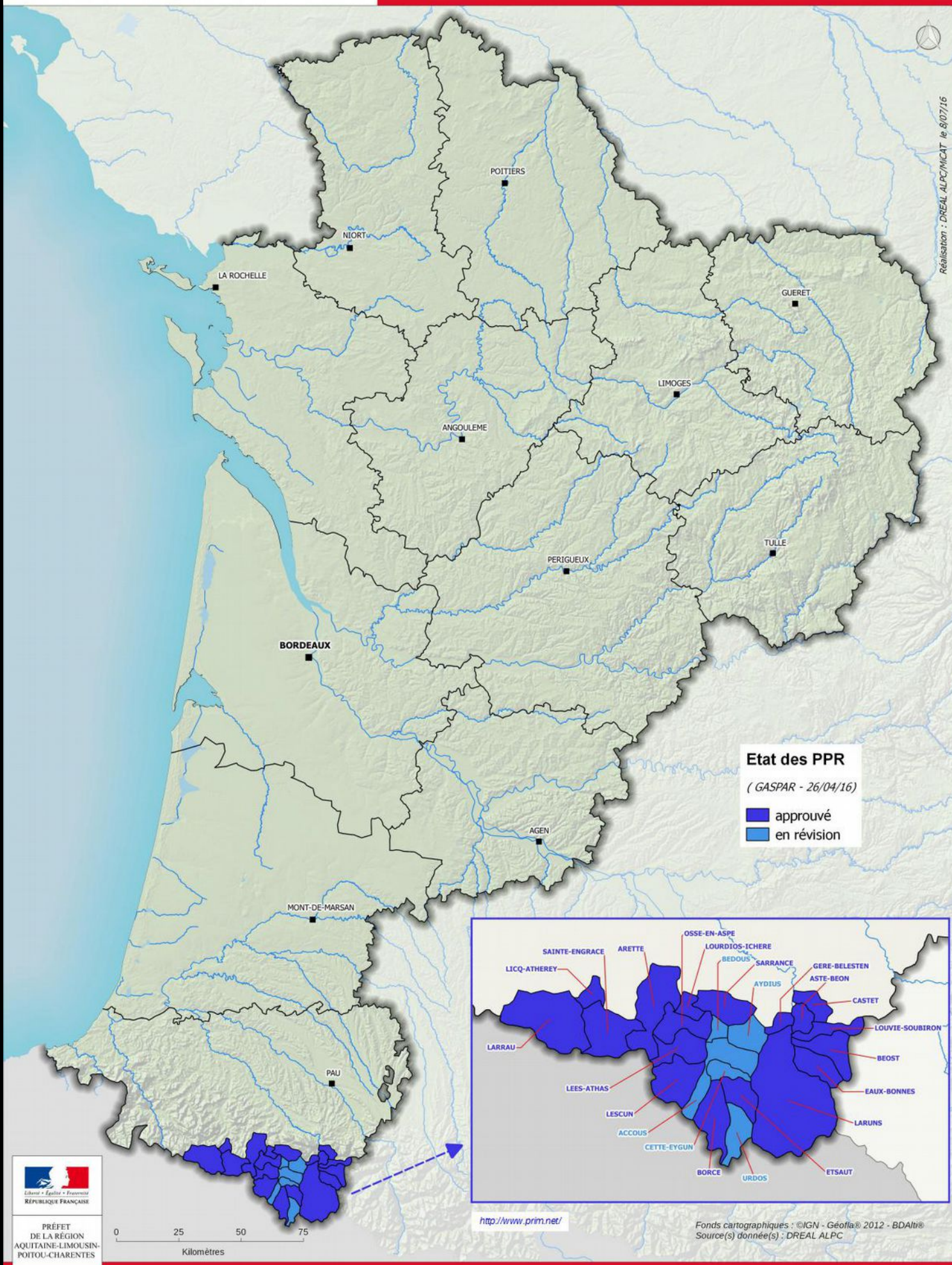
PRÉFET  
DE LA RÉGION  
AQUITAINE-LIMOUSIN-  
POITOU-CHARENTES

0 25 50 75  
Kilomètres

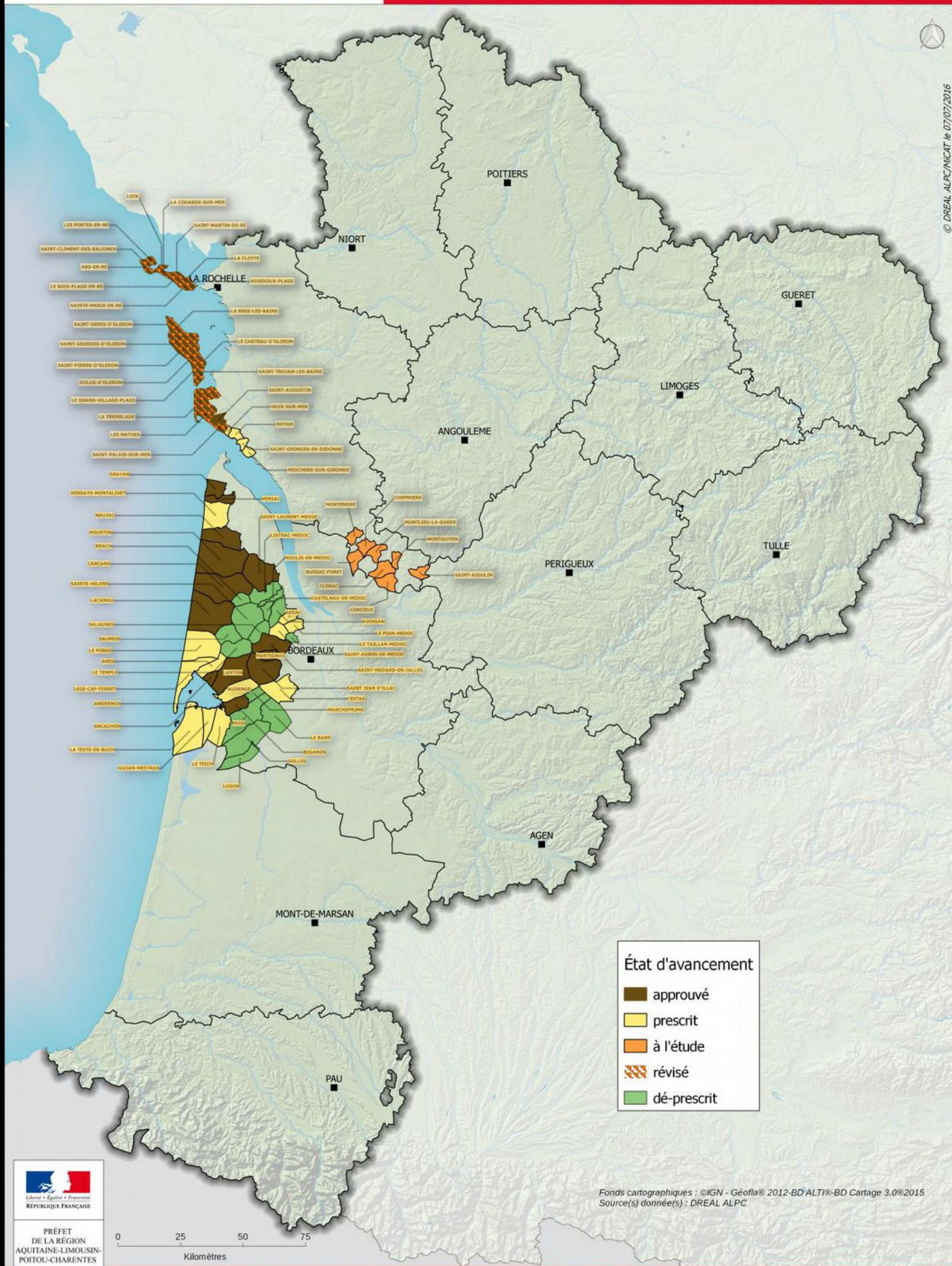


PREVENTION DES RISQUES

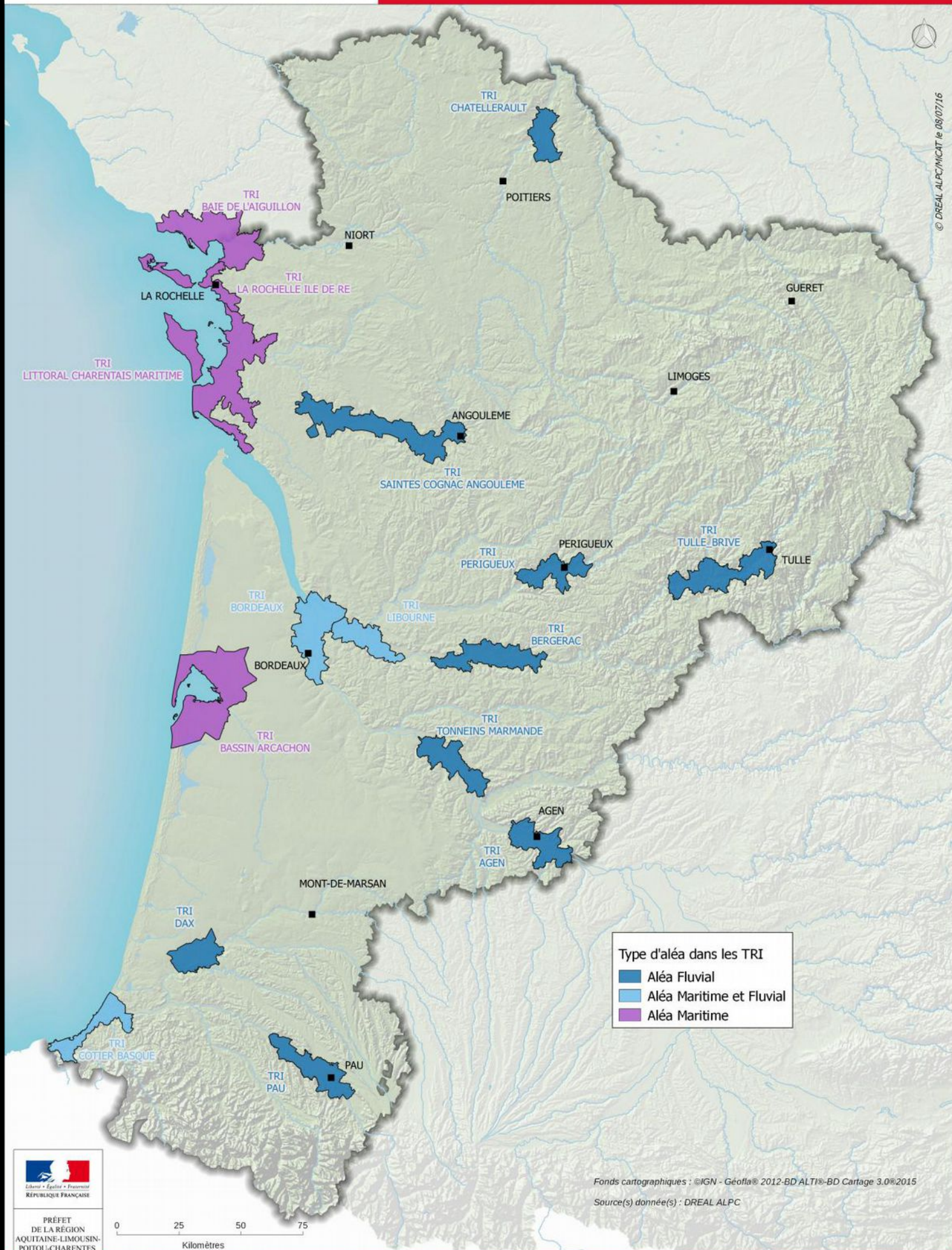




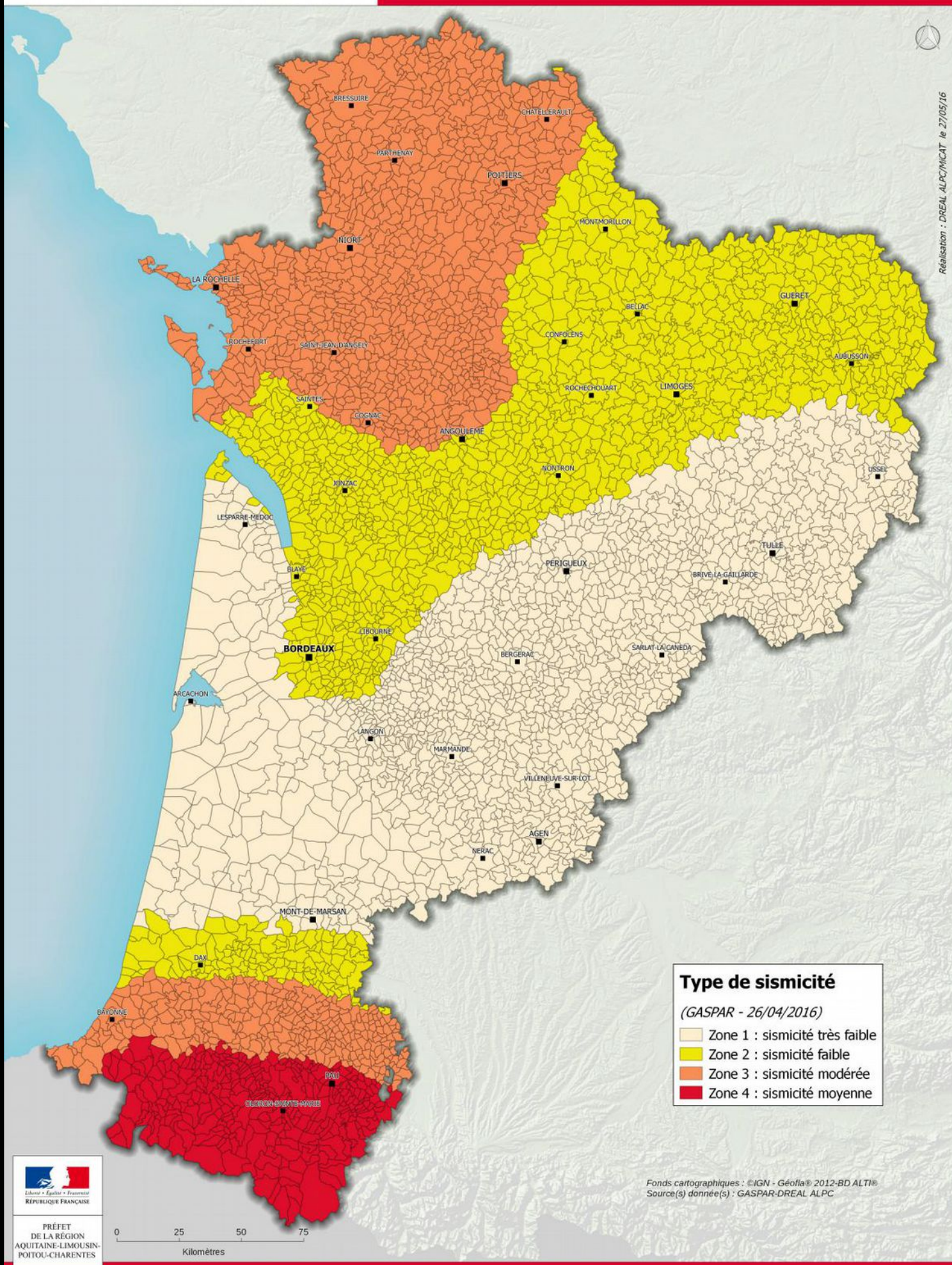




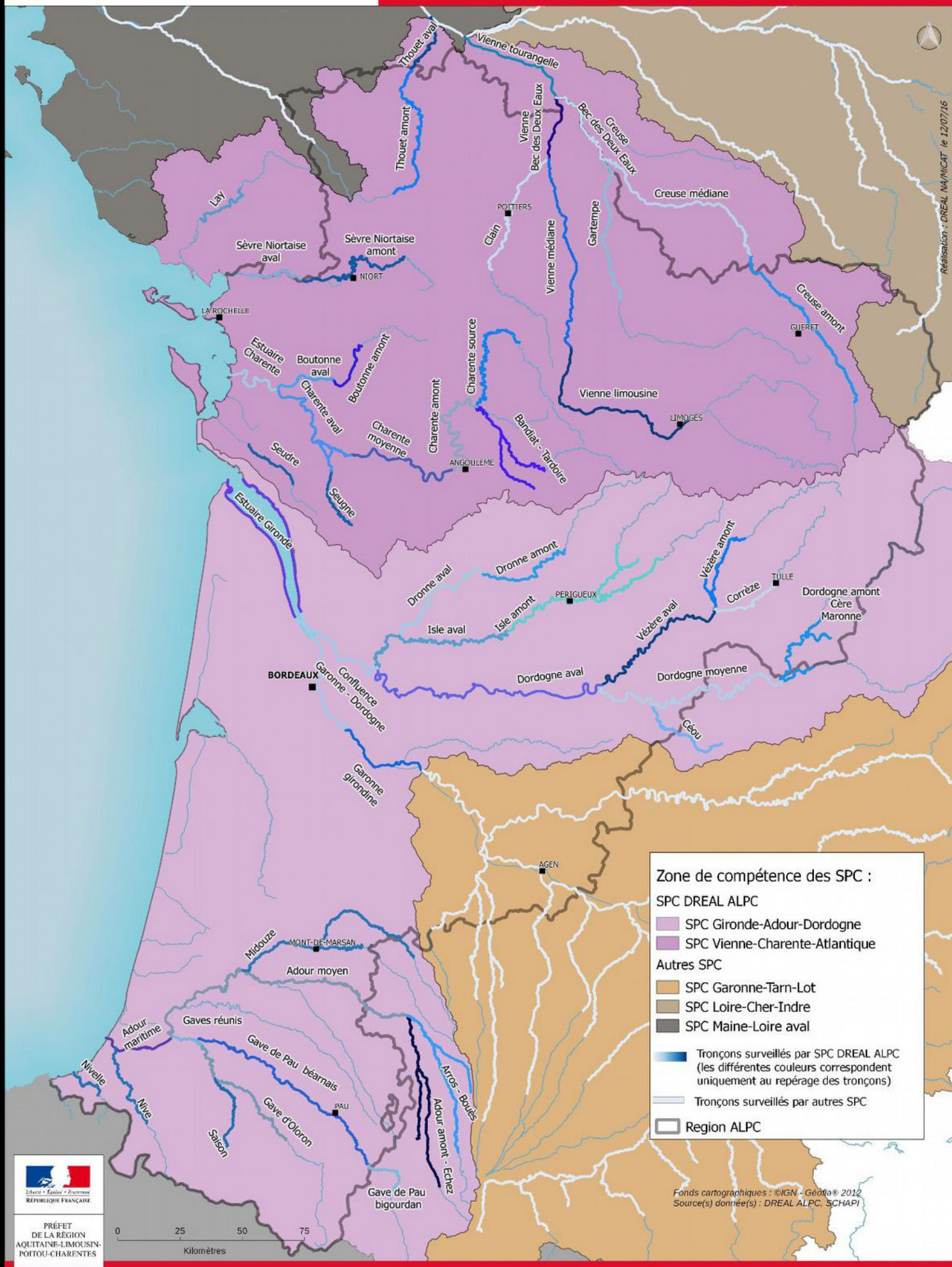




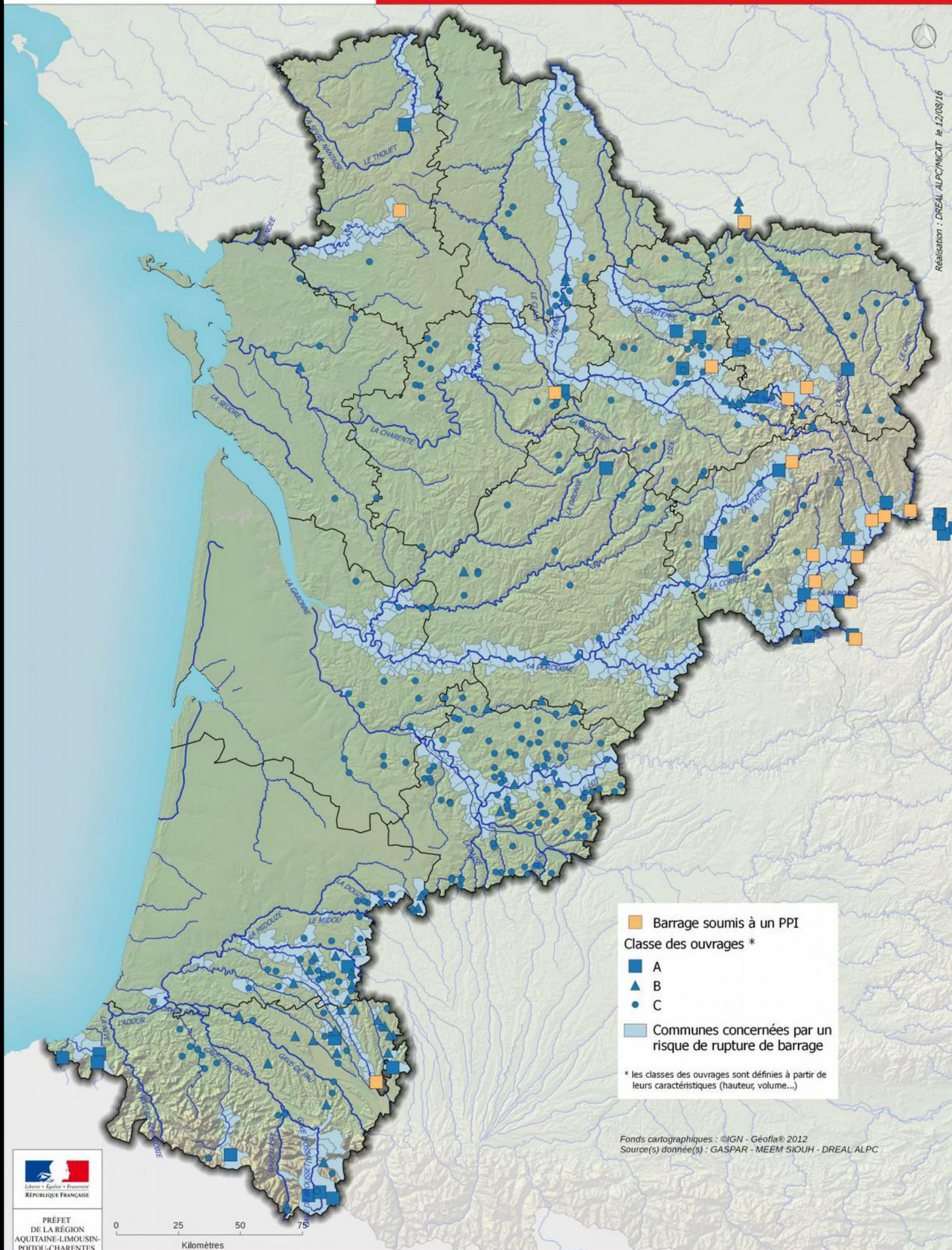








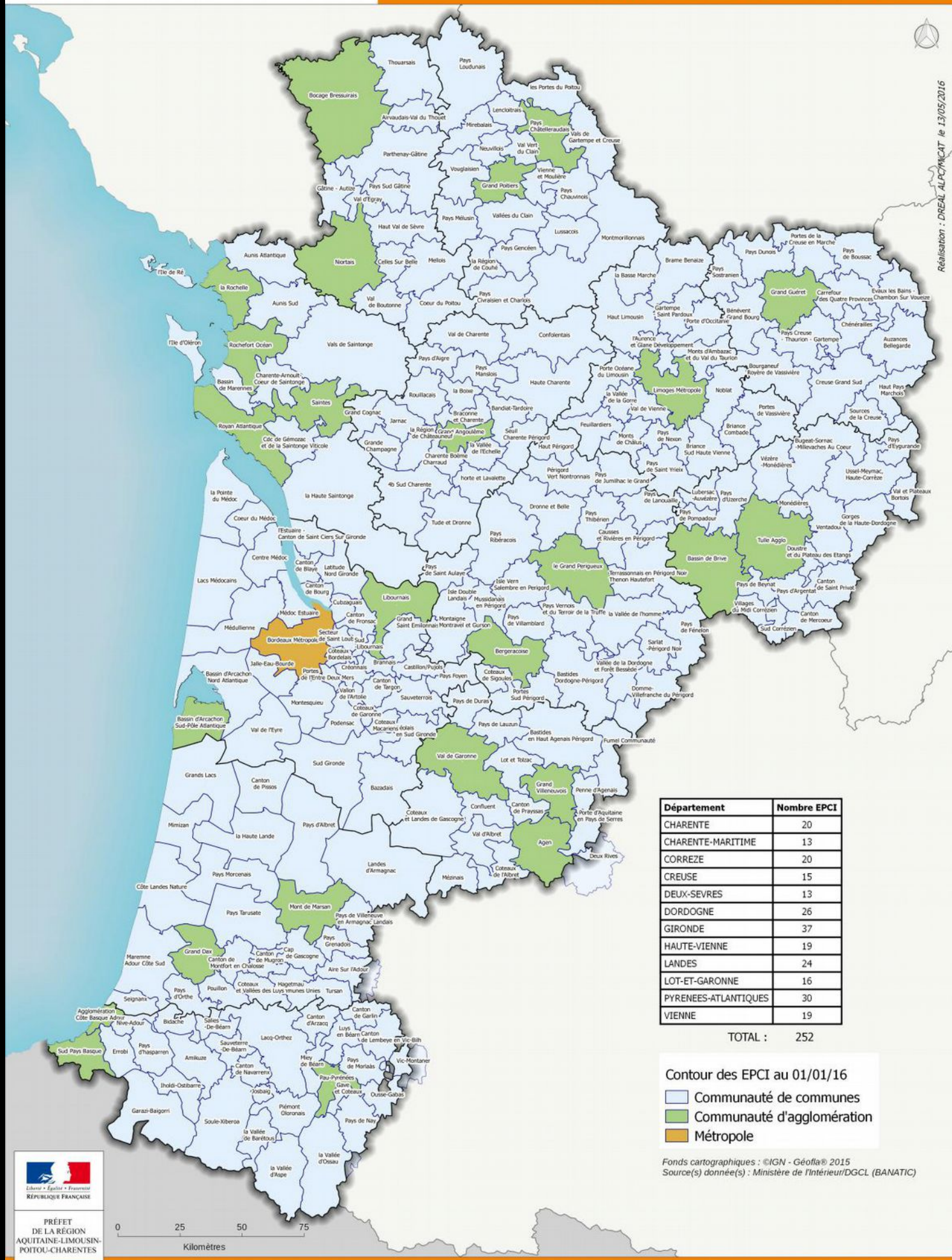




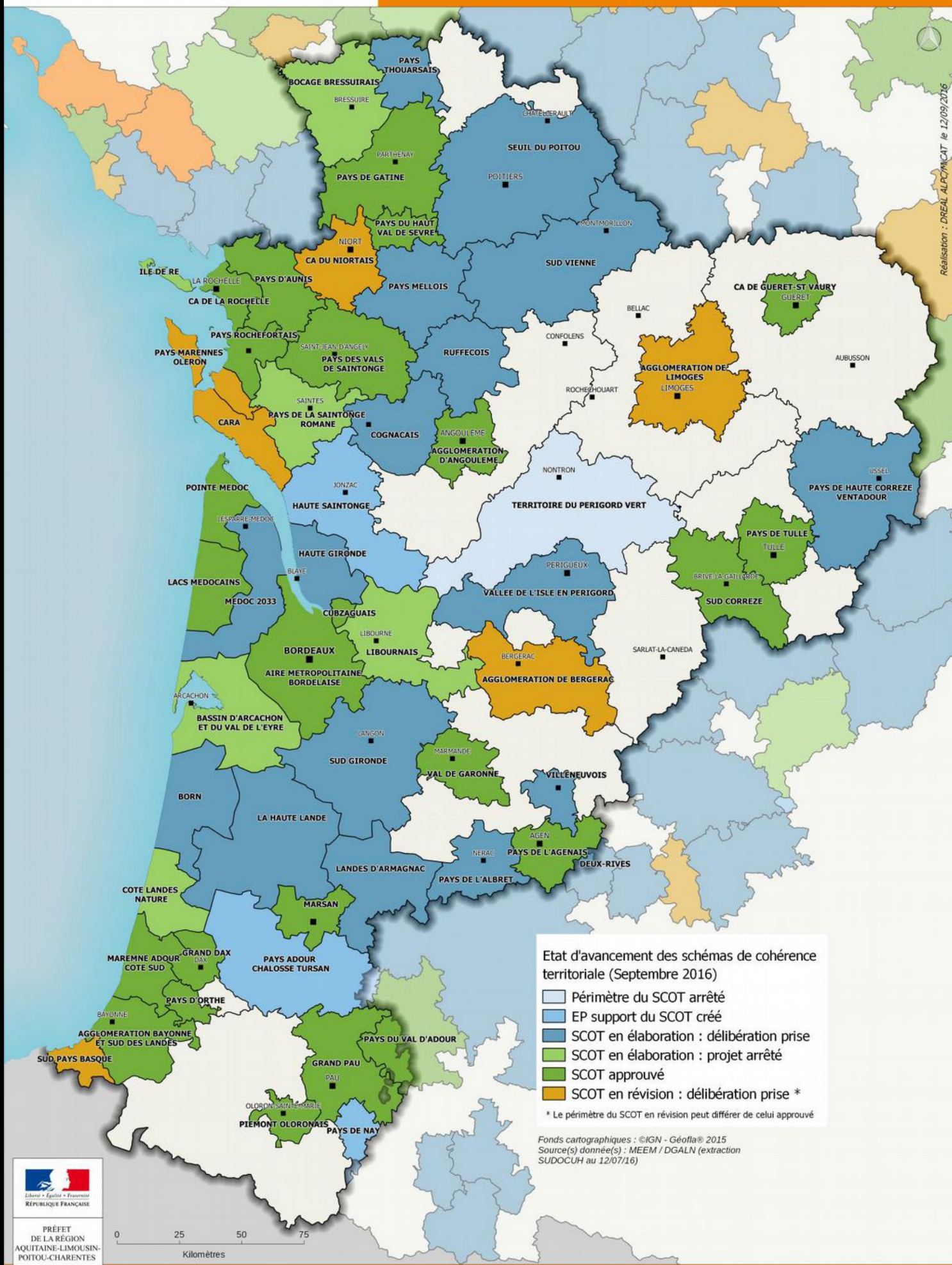


TERRITOIRE ET LOGEMENT DURABLE

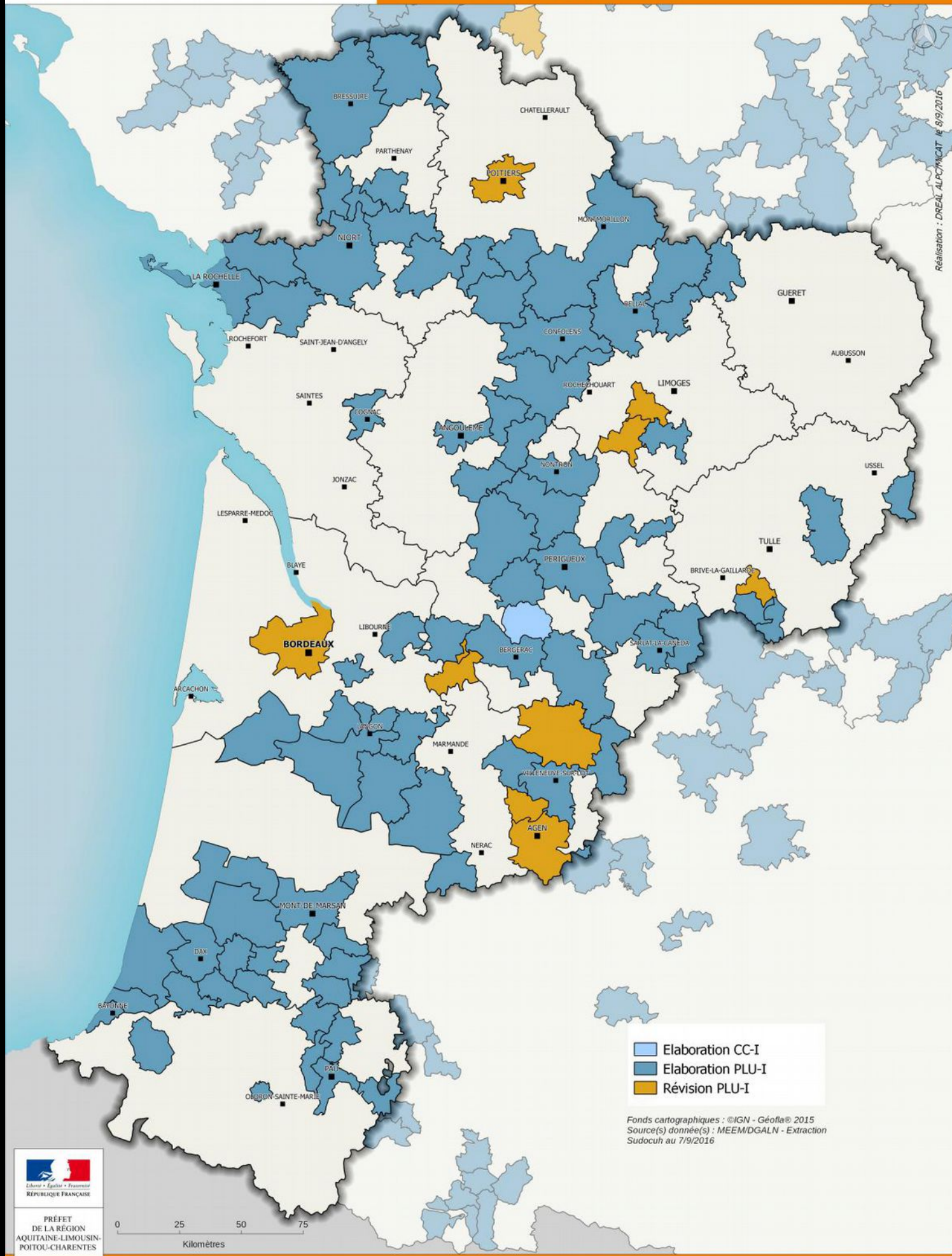




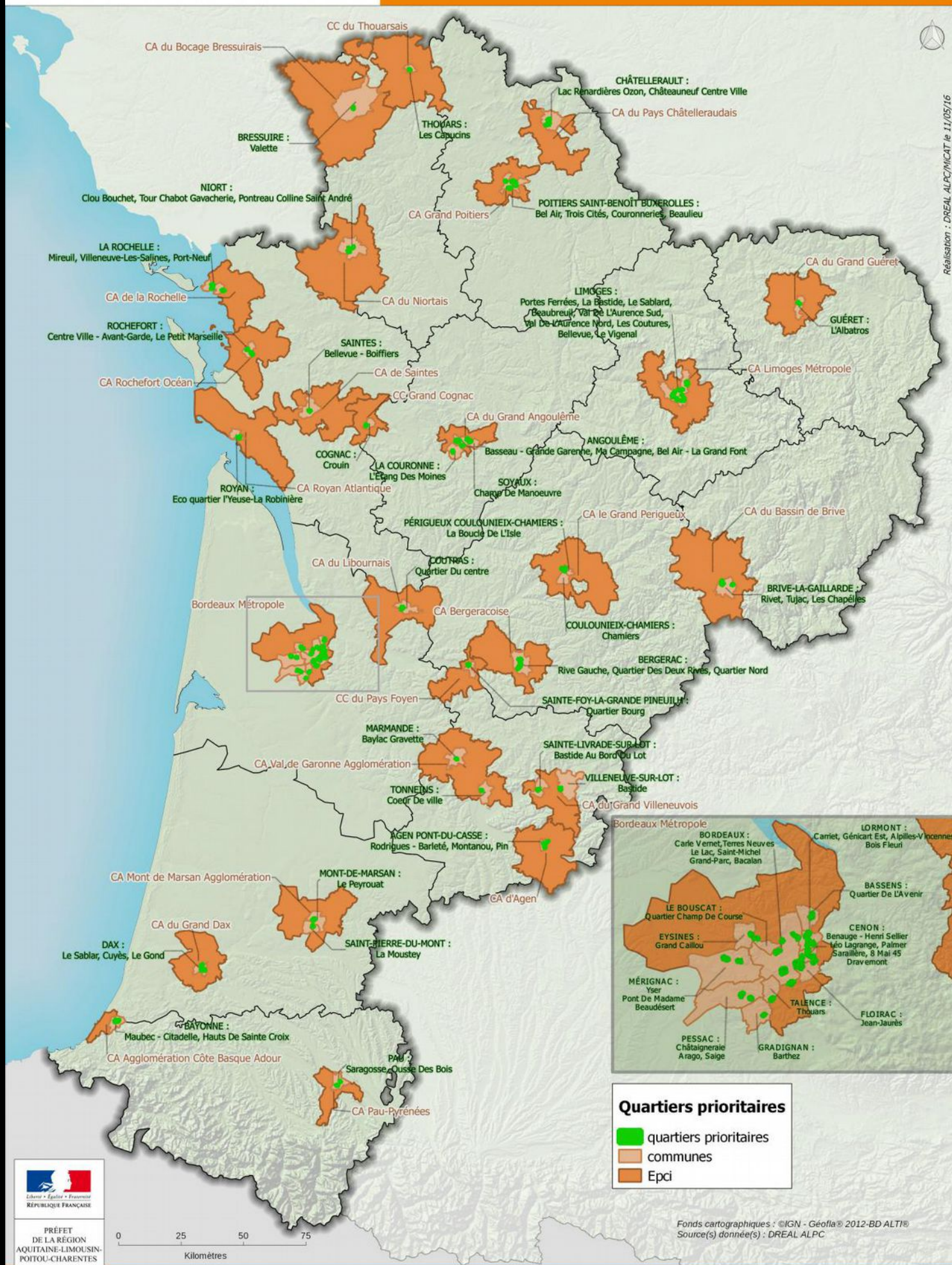












Realisation : DREAL ALPC/MICAT le 11/05/16





