







**DI CARTO -
FRFG_TRI_LITTORAL_CHARENTAIS_MARITIME**
Communes de St Pierre d'Oléron, St Georges
d'Oléron(2/2)
Submersion Marine - Carte de synthèse des
inondations

- Légende**
-  Lit mineur ou surface en eau permanente
 -  Evénement fréquent
 -  Evénement moyen
 -  Evénement exceptionnel
- Découpage administratif
-  Limite de TRI
 -  Limite de commune

