

# Demande d'examen au cas par cas préalable à la réalisation d'une étude d'impact

Article R. 122-3 du code de l'environnement

Ce formulaire n'est pas applicable aux installations classées pour la protection  
de l'environnement

Ce formulaire complété sera publié sur le site internet de l'autorité administrative de l'Etat  
compétente en matière d'environnement

Avant de remplir cette demande, lire attentivement la notice explicative

## Cadre réservé à l'administration

Date de réception  
7 mai 2015

Dossier complet le  
7 mai 2015

N° d'enregistrement  
2015-001601

### 1. Intitulé du projet

Terrain pitbike

### 2. Identification du maître d'ouvrage ou du bailleur

#### 2.1 Personne physique

Nom Prénom

#### 2.2 Personne morale

Dénomination ou raison sociale wide open

Nom, prénom et qualité de la personne  
habilitée à représenter la personne morale BELAUD Corentin

RCS / SIRET Forme juridique Association

Joignez à votre demande l'annexe obligatoire n°1

### 3. Rubrique(s) applicable(s) du tableau des seuils et critères annexé à l'article R. 122-2 du code de l'environnement et dimensionnement correspondant du projet

N° de rubrique et sous rubrique

Caractéristiques du projet au regard des seuils et critères de la rubrique

44

Superficie du terrain à aménager : 1.24hec

### 4. Caractéristiques générales du projet

Doivent être annexées au présent formulaire les pièces énoncées à la rubrique 8.1 du formulaire

#### 4.1 Nature du projet

homologation terrain pitbike



## 4.2 Objectifs du projet

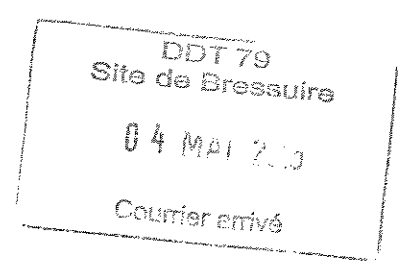
Mettre à disposition une piste homologuer pour la pratique du pitbike

## 4.3 Décrivez sommairement le projet

### 4.3.1 dans sa phase de réalisation

Réalisation d'une piste de pitbike en gardant son relief naturel

### 4.3.2 dans sa phase d'exploitation



**4.4.1 A quelle(s) procédure(s) administrative(s) d'autorisation le projet a-t-il été ou sera-t-il soumis ?**

La décision de l'autorité administrative de l'Etat compétente en matière d'environnement devra être jointe au(x) dossier(s) d'autorisation(s).

Permis d'aménager

Demande d'homologation d'un circuit (déjà valider)

**4.4.2 Précisez ici pour quelle procédure d'autorisation ce formulaire est rempli**

Permis d'aménager

**4.5 Dimensions et caractéristiques du projet et superficie globale (assiette) de l'opération - préciser les unités de mesure utilisées**

Grandeurs caractéristiques	Valeur
longueur de la piste 500m et largeur 5m	

**4.6 Localisation du projet**

Adresse et commune(s)  
d'implantation

la garenne  
79350  
Clesse  
  
section : AH  
parcelles : 45

Coordonnées géographiques<sup>1</sup> Long. -0° 39' 58.94" Lat. 46° 73' 60.96"

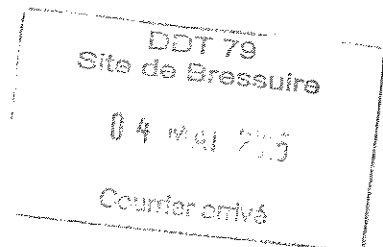
Pour les rubriques 5° a), 6° b) et d), 8°, 10°, 18°, 28° a) et b), 32° : 41° et 42° :

Point de départ : Long. \_\_\_° \_\_\_' \_\_\_" \_\_\_ Lat. \_\_\_° \_\_\_' \_\_\_" \_\_\_

Point d'arrivée : Long. \_\_\_° \_\_\_' \_\_\_" \_\_\_ Lat. \_\_\_° \_\_\_' \_\_\_" \_\_\_

Communes traversées :

- 4.7 S'agit-il d'une modification/extension d'une installation ou d'un ouvrage existant ? Oui  Non
- 4.7.1 Si oui, cette installation ou cet ouvrage a-t-il fait l'objet d'une étude d'impact ? Oui Non
- 4.7.2 Si oui, à quelle date a-t-il été autorisé ?
- 4.8 Le projet s'inscrit-il dans un programme de travaux ? Oui Non
- Si oui, de quels projets se compose le programme ?



<sup>1</sup> Pour l'outre-mer, voir notice explicative

**5.1 Occupation des sols**

Quel est l'usage actuel des sols sur le lieu de votre projet ?

piste déjà existante

Existe-t-il un ou plusieurs documents d'urbanisme (ensemble des documents d'urbanisme concernés) réglementant l'occupation des sols sur le lieu/tracé de votre projet ? Oui  Non

Si oui, intitulé et date d'approbation :  
Précisez le ou les règlements applicables à la zone du projet

Pour les rubriques 33° à 37°, le ou les documents ont-ils fait l'objet d'une évaluation environnementale ? Oui  Non

**5.2 Enjeux environnementaux dans la zone d'implantation envisagée :**

Complétez le tableau suivant, par tous moyens utiles, notamment à partir des informations disponibles sur le site internet <http://www.developpement-durable.gouv.fr/etude-impact>

Le projet se situe-t-il :	Oui	Non	Lequel/Laquelle ?
dans une zone naturelle d'intérêt écologique, faunistique et floristique de type I ou II (ZNIEFF) ou couverte par un arrêté de protection de biotope ?		<input checked="" type="checkbox"/>	
en zone de montagne ?		<input checked="" type="checkbox"/>	
sur le territoire d'une commune littorale ?		<input checked="" type="checkbox"/>	
dans un parc national, un parc naturel marin, une réserve naturelle (régionale ou nationale) ou un parc naturel régional ?		<input checked="" type="checkbox"/>	
sur un territoire couvert par un plan de prévention du bruit, arrêté ou le cas échéant, en cours d'élaboration ?		<input checked="" type="checkbox"/>	

DDT 79  
 Site de Bresauire  
 04 MAI 2015  
 Courrier arrivé

dans une aire de mise en valeur de l'architecture et du patrimoine ou une zone de protection du patrimoine architectural, urbain et paysager ?

x

dans une zone humide ayant fait l'objet d'une délimitation ?

x

dans une commune couverte par un plan de prévention des risques naturels prévisibles ou par un plan de prévention des risques technologiques ?

x

si oui, est-il prescrit ou approuvé ?

dans un site ou sur des sols pollués ?

x

dans une zone de répartition des eaux ?

x

dans un périmètre de protection rapprochée d'un captage d'eau destiné à l'alimentation humaine ?

x

dans un site inscrit ou classé ?

x

<b>Le projet se situe-t-il, dans ou à proximité :</b>	<b>Oui</b>	<b>Non</b>	<b>Lequel et à quelle distance ?</b>
d'un site Natura 2000 ?		x	
d'un monument historique ou d'un site classé au patrimoine mondial de l'UNESCO ?		x	

DDT 79  
Site de Bressuire  
04 MAI 2015  
Courrier arrivé

6. Caractéristiques de l'impact potentiel du projet sur l'environnement et la santé humaine

6.1 Le projet envisagé est-il susceptible d'avoir les incidences suivantes ?

Veillez compléter le tableau suivant :

Domaines de l'environnement :	Oui	Non	De quelle nature ? De quelle importance ? Appréciez sommairement l'impact potentiel
<b>Ressources</b>			
engendre-t-il des prélèvements d'eau ?		X	
impliquera-t-il des drainages / ou des modifications prévisibles des masses d'eau souterraines ?		X	
est-il excédentaire en matériaux ?		X	
est-il déficitaire en matériaux ?			
Si oui, utilise-t-il les ressources naturelles du sol ou du sous-sol ?		X	
<b>Milieu naturel</b>			
est-il susceptible d'entraîner des perturbations, des dégradations, des destructions de la biodiversité existante : faune, flore, habitats, continuités écologiques ?		X	
est-il susceptible d'avoir des incidences sur les zones à sensibilité particulière énumérées au 5.2 du présent formulaire ?		X	

DDT 79  
Site de Bressuire  
04 MAI 2013  
Courrier arrivé

	Engendre-t-il la consommation d'espaces naturels, agricoles, forestiers, maritimes ?	x
	Est-il concerné par des risques technologiques ?	x
<b>Risques et nuisances</b>	Est-il concerné par des risques naturels ?	x
	Engendre-t-il des risques sanitaires ?	x
	Est-il concerné par des risques sanitaires ?	x
<b>Commodités de voisinage</b>	Est-il source de bruit ?	x
	Est-il concerné par des nuisances sonores ?	x
	Engendre-t-il des odeurs ?	x
	Est-il concerné par des nuisances olfactives ?	x
	Engendre-t-il des vibrations ?	x
	Est-il concerné par des vibrations ?	x

DDT 79  
 Site de Bressuire  
 04 MAI 2005  
 Courrier arrivé

Engendre-t-il des émissions lumineuses ?

x

Est-il concerné par des émissions lumineuses ?

x

Engendre-t-il des rejets polluants dans l'air ?

x

Engendre-t-il des rejets hydrauliques ?

x

**Pollutions**

Si oui, dans quel milieu ?

Engendre-t-il la production d'effluents ou de déchets non dangereux, inertes, dangereux ?

x

Est-il susceptible de porter atteinte au patrimoine architectural, culturel, archéologique et paysager ?

x

**Patrimoine /  
Cadre de  
vie /  
Population**

Engendre-t-il des modifications sur les activités humaines (agriculture, sylviculture, urbanisme / aménagements) ?

x

DDT 79  
Site de Eressuire  
04 MAI 2015  
Courrier arrivé



6.2 Les incidences du projet identifiées au 6.1 sont-elles susceptibles d'être cumulées avec d'autres projets connus ?

Oui      Non       Si oui, décrivez lesquelles :


6.3 Les incidences du projet identifiées au 6.1 sont-elles susceptibles d'avoir des effets de nature transfrontière ?

Oui      Non       Si oui, décrivez lesquels :

#### 7. Auto-évaluation (facultatif)

Au regard du formulaire rempli, estimez-vous qu'il est nécessaire que votre projet fasse l'objet d'une étude d'impact ou qu'il devrait en être dispensé ? Expliquez pourquoi.

Suite à la réunion 16 mars 2015 à Clessé pour une demande d'homologation du circuit, la commission nous a demandé une étude au cas par cas.



## 8. Annexes

### 8.1 Annexes obligatoires

Objet	
1	L'annexe n°1 intitulée « informations nominatives relatives au maître d'ouvrage ou pétitionnaire » - <b>non publiée</b> ; <span style="float: right;">x</span>
2	Un plan de situation au 1/25 000 ou, à défaut, à une échelle comprise entre 1/16 000 et 1/64 000 (Il peut s'agir d'extraits cartographiques du document d'urbanisme s'il existe) ; <span style="float: right;">x</span>
3	Au minimum, 2 photographies datées de la zone d'implantation, avec une localisation cartographique des prises de vue, l'une devant permettre de situer le projet dans l'environnement proche et l'autre de le situer dans le paysage lointain ; <span style="float: right;">x</span>
4	Un plan du projet <u>ou</u> , pour les travaux, ouvrages ou aménagements visés aux rubriques 5° a), 6° b) et d), 8°, 10°, 18°, 28° a) et b), 32°, 41° et 42° un projet de tracé ou une enveloppe de tracé ;
5	<b>Sauf pour les travaux, ouvrages ou aménagements visés aux rubriques 5° a), 6° b) et d), 8°, 10°, 18°, 28° a) et b), 32°, 41° et 42°</b> : plan des abords du projet (100 mètres au minimum) pouvant prendre la forme de photos aériennes datées et complétées si nécessaire selon les évolutions récentes, à une échelle comprise entre 1/2 000 et 1/5 000. Ce plan devra préciser l'affectation des constructions et terrains avoisinants ainsi que les canaux, plans d'eau et cours d'eau ;

### 8.2 Autres annexes volontairement transmises par le maître d'ouvrage ou pétitionnaire

Veillez compléter le tableau ci-joint en indiquant les annexes jointes au présent formulaire d'évaluation, ainsi que les parties auxquelles elles se rattachent

Objet

## 9. Engagement et signature


Je certifie sur l'honneur l'exactitude des renseignements ci-dessus x

Fait à Clessé

le 9 avril 2015

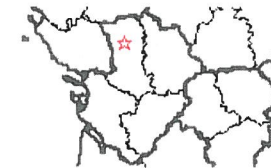
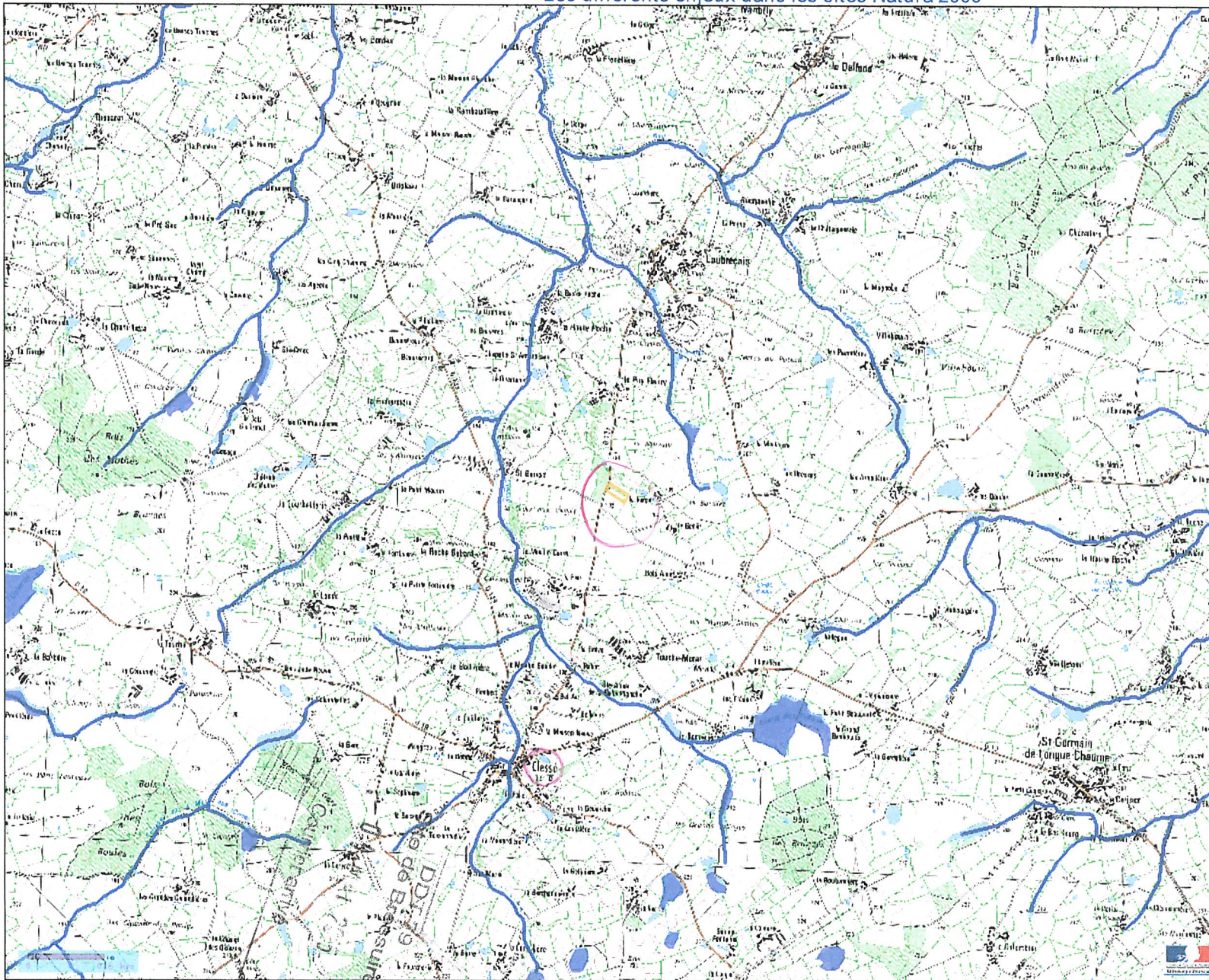
Signature

Pit Bike Wide Open  
Route de Laubreçais  
79350 Clessé






## Les différents enjeux dans les sites Natura 2000



- Zonages
- Cours d'eau (BD Carthage)
  - Zones de protections spéciales
  - Zones spéciales de conservation (ZSC)
    - ZSC tous types d'enjeux
    - ZSC à enjeux Visons d'Europe ou Lutres
    - ZSC à enjeux Milieux Aquatiques-Rivières
    - ZSC à enjeux Chiroptères
    - ZSC à enjeux autres
  - Limites administratives
  - Départements
  - Cartes
- Scan 25 Poitou-Charentes



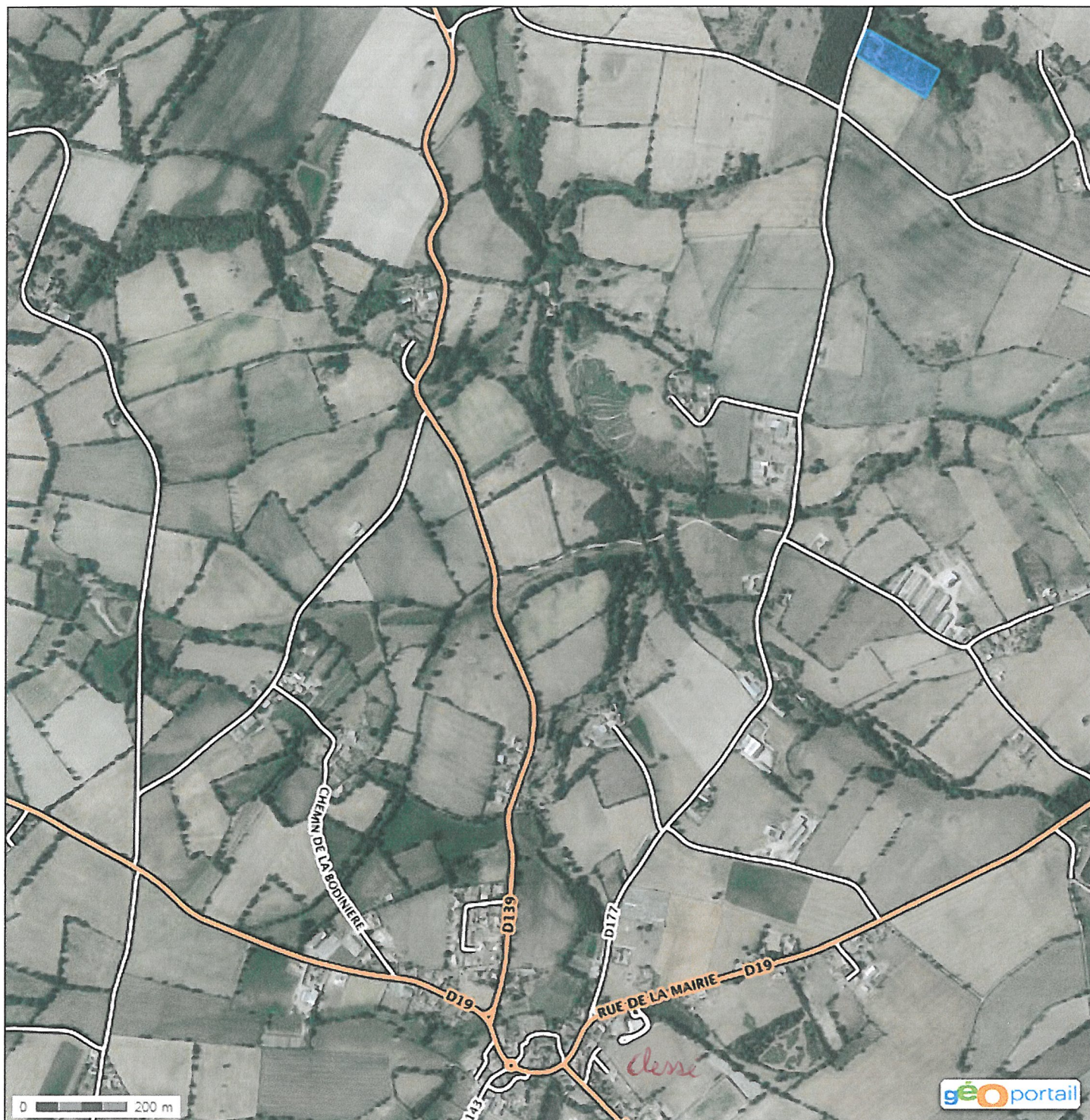


- Réseaux hydrographiques
- Etang et lac
  - Cours d'eau en général
- Bâtiment
- Dur
  - Léger
- Parcelles
- Parcelles



1:4 000





© IGN 2015 - [www.geoportail.gouv.fr/mentions-legales](http://www.geoportail.gouv.fr/mentions-legales)

Longitude : 0° 24' 20.9" W  
Latitude : 46° 43' 33.4" N

BDT 79  
Site de Bressuire

04 MAI 2015

Courrier arrivé