

Recensement des stériles miniers uranifères


LIMOUSIN :
Creuse (23)

Commune de Genouillac

AREVA Mines

Etablissement de Bessines
Direction Internationale de l'Après-Mines
2 route de Lavaugrasse
87250 BESSINES-SUR-GARTEMPE





Recensement des stériles miniers

CREUSE : Commune de Genouillac

Suite à la circulaire ministérielle du 22 juillet 2009, AREVA a procédé en **2009 et 2010** au recensement aérien des lieux potentiels de réutilisation de stériles issus des anciennes mines d'Uranium. Un hélicoptère, équipé d'appareils de mesure, a survolé les départements concernés à très basse altitude.

Les cartes de données issues du survol, dites « brutes », ont été longuement et minutieusement analysées par les équipes de service de géophysique d'AREVA en **2010** afin de constituer des cartes de travail qui ont permis d'identifier les zones à contrôler. Elles correspondent aux zones qui sont supérieures au bruit de fond naturel local.

Les zones d'intérêt ainsi repérées sur la carte ont été contrôlées au sol en **2011** afin de déterminer si elles sont liées à une réutilisation de stérile minier ou si elles sont d'origine naturelle (liées aux particularités géologiques de la région).

Les résultats des contrôles au sol ont été présentés lors de la CLIS le 17 février **2012** et sont maintenant rendus publics.

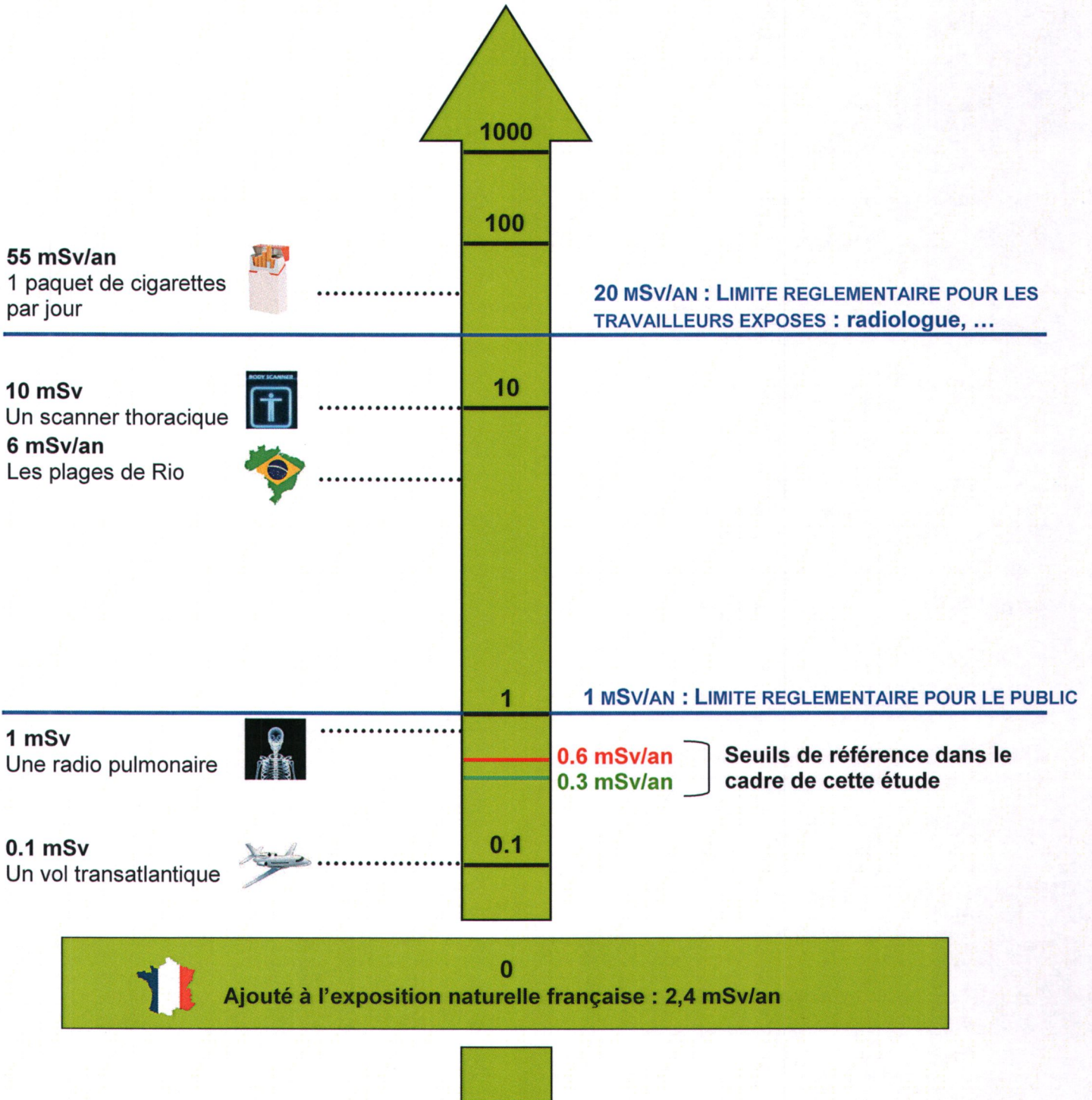
Ce rapport présente les lieux de réutilisation de stérile minier sur la commune de **Genouillac (23)**.

Contenu :

- Une échelle de valeurs de radioactivité naturelle et anthropique
- Un tableau de synthèse sur la zone survolée, où les fiches sont regroupées par classes d'exposition annuelle ajoutée.
- Une carte de la commune répertoriant les lieux de réutilisation de stérile minier
- L'ensemble des fiches de contrôle au sol concernant les lieux de réutilisation de stérile minier, avec pour chacune :
 - La fiche de valeurs
 - Les conclusions du contrôle
 - La planche photographique : vue satellite et photographies du lieu
 - Le plan sur fond cartographique (IGN 25) des mesures effectuées (en nSv/h)

Recensement des stériles miniers	01/03/2013	Page : 1/2
GERLAND Sophie		

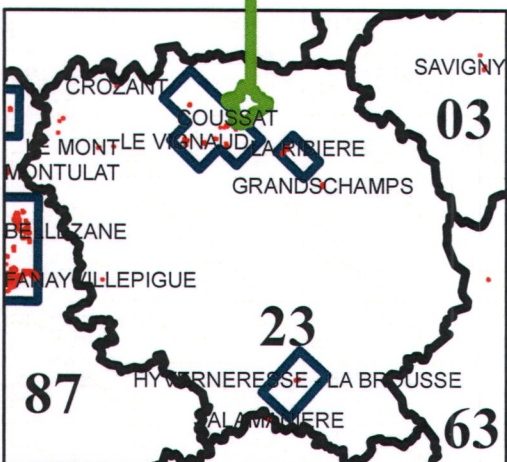
Echelle de valeurs de radioactivité naturelle et anthropique



Bloc 23C

	Stérile < 0,3 mSv/an		Stérile >0,3 et <0,6 mSv/an		Stérile > 0,6 mSv/an		TOTAL	
	Zones	Fiches	Zones	Fiches	Zones	Fiches	Zones	Fiches
Clairavaux	0	0	0	0	0	0	0	0
Croze	2	2	0	0	0	0	2	2
Feniers	0	0	0	0	0	0	0	0
Gentioux Pigerolles	0	0	0	0	0	0	0	0
Gioux	1	1	0	0	0	0	1	1
La Nouaille	0	0	0	0	0	0	0	0
Poussanges	0	0	0	0	0	0	0	0
St Quentin la Chabanne	0	0	0	0	0	0	0	0
TOTAL	3	3	0	0	0	0	3	3

Recensement des stériles
 Bloc 23A
 GENOUILLAC



Légende

- | | | | |
|---|------------------|---|----------------|
|  | Galerie TMS |  | Contour Survol |
|  | Niveau d'eau MCO |  | STERILE |
|  | MCO | | |
|  | Carreau Minier | | |

1:40 000

Fiche n° :	23A-232	Date:	17/03/2011
Intervenant	David Verbois		
Localisation	N° du bloc :	23A	
	N° de l'anomalie :	445	
	Coordonnées GPS :	X=571822 Y=2145627	
	Commune :	Genouillac	
	Adresse :	Peyzat	
Personne contactée	Maire de Roches		

Description de la zone

Hangar dans village

Résultats du contrôle

Enregistrement des données

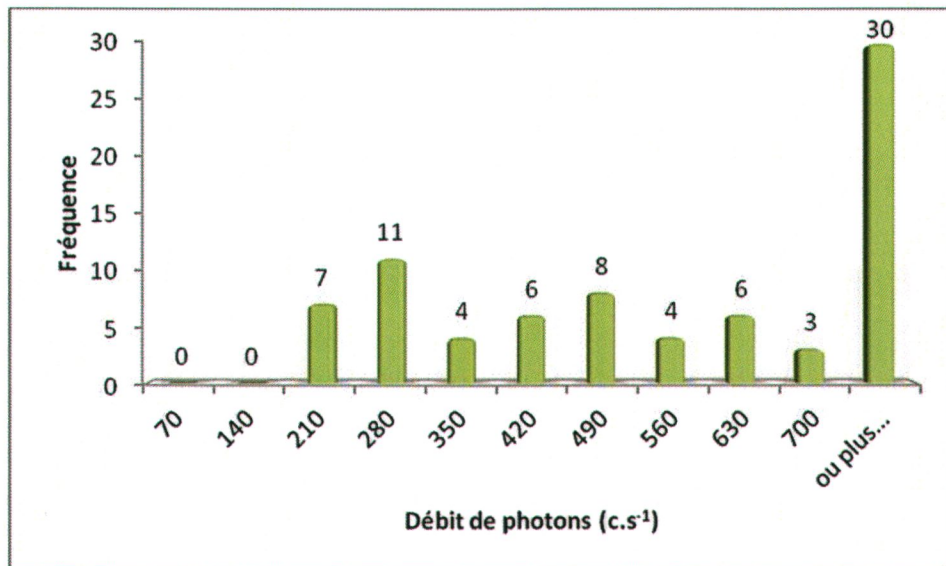
1ere étape : balayage de la zone	Valeur bruit de fond local	Minimum	Maximum	Moyenne
Débit de photon à 1m du sol en coups $SPP\gamma.s^{-1}$ (c/s)	70	70	1200	290
2ème étape : surface avec stériles				
Débit de photon à 1m du sol en coups $SPP\gamma.s^{-1}$ (c/s)	70	148	1215	583
Débit d'équivalent de dose à 1m du sol en nSv/h	70	160	1250	580

Remarques : Petit hangar en contrebas du village. Prise de mesures devant et sous le hangar avec Pt singulier

Conclusion du contrôle : Présence de stériles marqués radiologiquement

- **Oui** (voir verso)
- **Non**
 - Terrain naturel
 - Pas de produits rapportés visibles
 - Valeur max de débit de photons à 1 m inférieure à 300 c/s $SPP\gamma$

Répartition des valeurs (coups SPP γ .s⁻¹ à 1 m) :



Remarques : Cliquez ici pour taper du texte.

Définition du scénario d'exposition :

Scénario d'exposition retenu : Cour de ferme (800h/an)

Calcul de la dose efficace ajoutée :

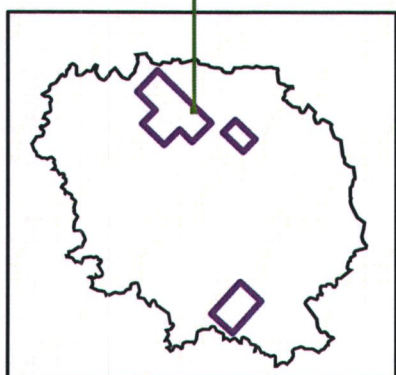
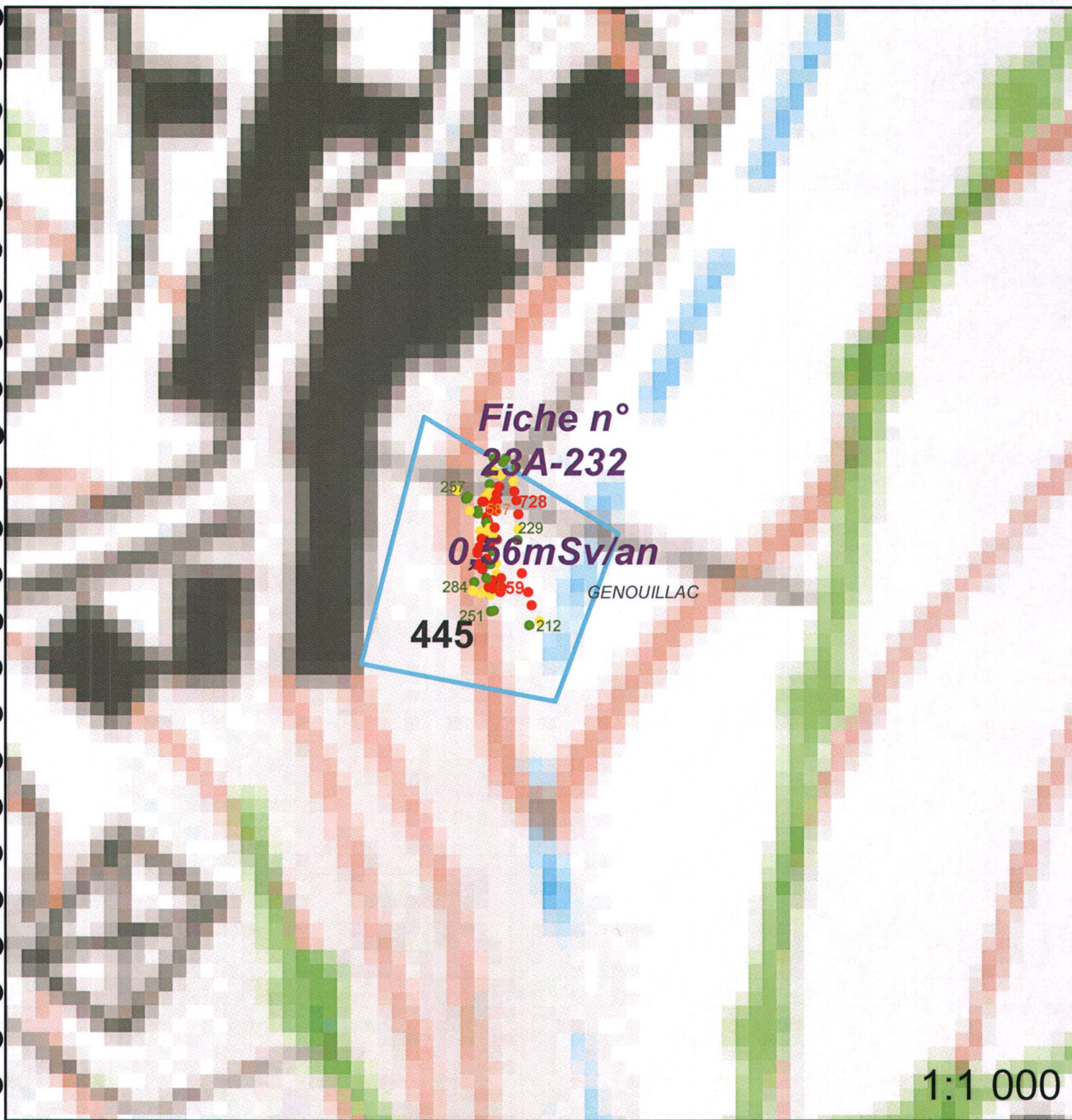

Dose Efficace Ajoutée Annuelle : 0,56 mSv/an

(et avec les 800h/an sur le point maximum de la zone : 1,33 mSv/an)





Conclusion et suite à donner aux investigations :






Etude clôturée Complément d'étude ou intervention

Une concertation est prévue afin de statuer sur la nécessité d'intervenir.



Légende

- Site**
-  Carreau Minier
 -  MCO
 -  Niveau d'eau MCO
 -  Galerie TMS

-  Contour Survol
 -  Zone avec du stérile
- Plan Compteur (SPPgamma)**
-  < 300 c/s
 -  300 < x < 600 c/s
 -  > 600 c/s