Documents graphiques
Phase 2

Août 2010

Ministère de l'Ecologie, de l'Energie, du Développement durable et de la Mer
Direction de l'habitat, de l'urbanisme et des paysages
Direction départementale des territoires et de la mer de Charente-Maritime
Préfecture de la Charente-Maritime



ATELIER LITTORAL CHARENTE - MARITIME

Phase 2 hypothèses de projet
Zooms territoire La Rochelle Nord

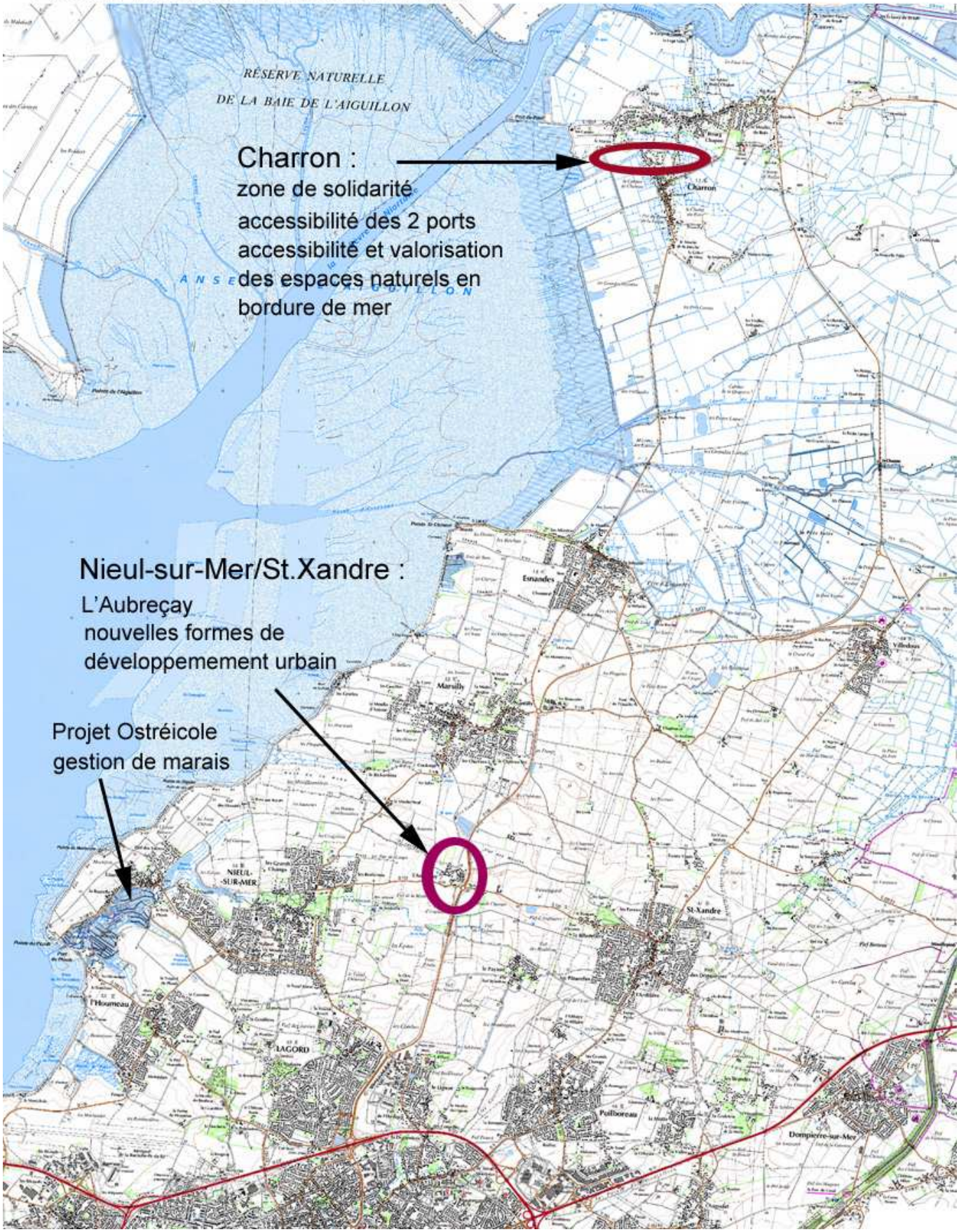

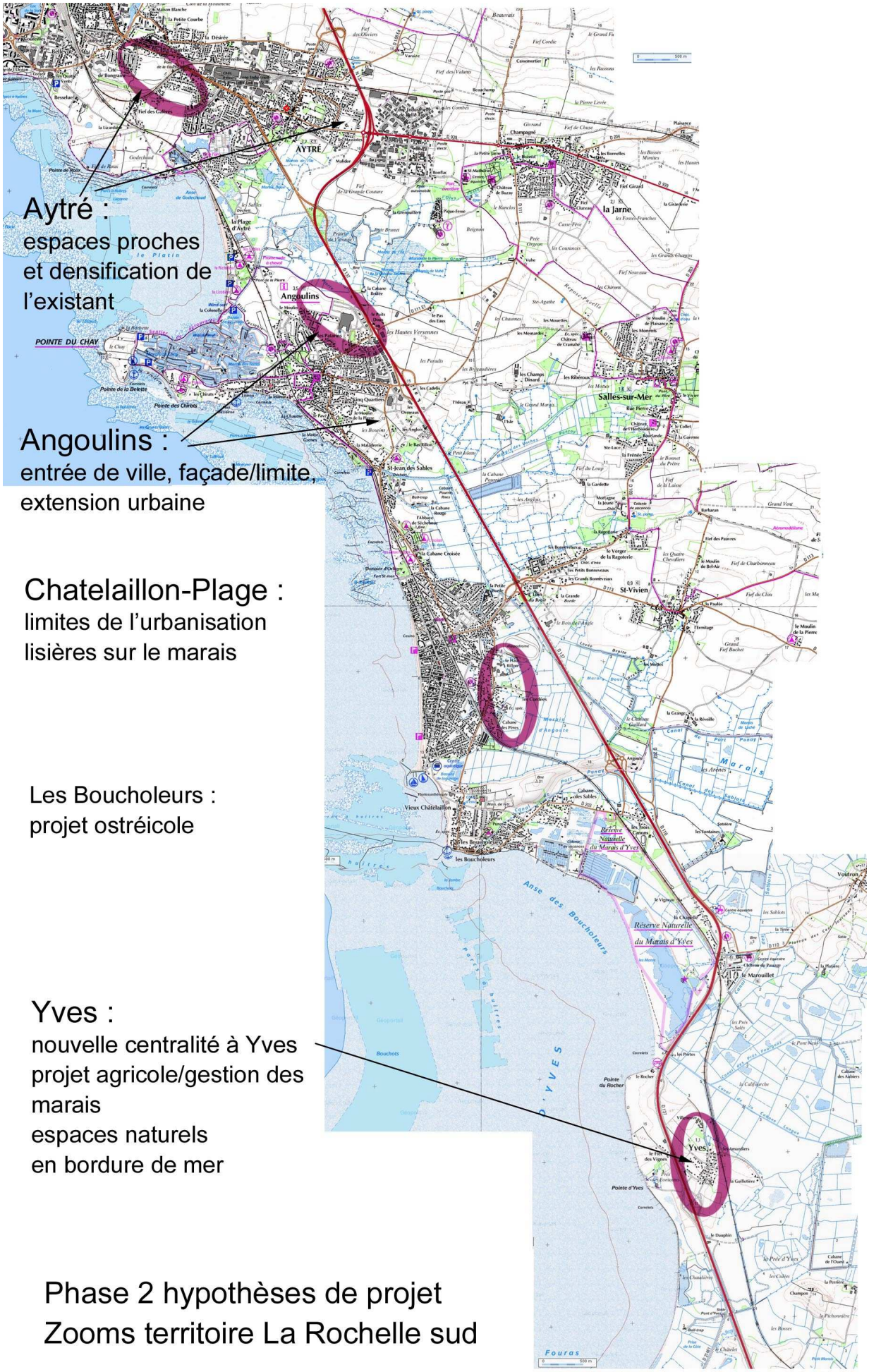

Aytré :
espaces proches
et densification de
l'existant

Angoulins :
entrée de ville, façade/limite,
extension urbaine

Chatelaillon-Plage :
limites de l'urbanisation
lisières sur le marais

Les Boucholeurs :
projet ostréicole

Yves :
nouvelle centralité à Yves
projet agricole/gestion des
marais
espaces naturels
en bordure de mer

Phase 2 hypothèses de projet
Zooms territoire La Rochelle sud

Phase 2
Hypothèses de projet
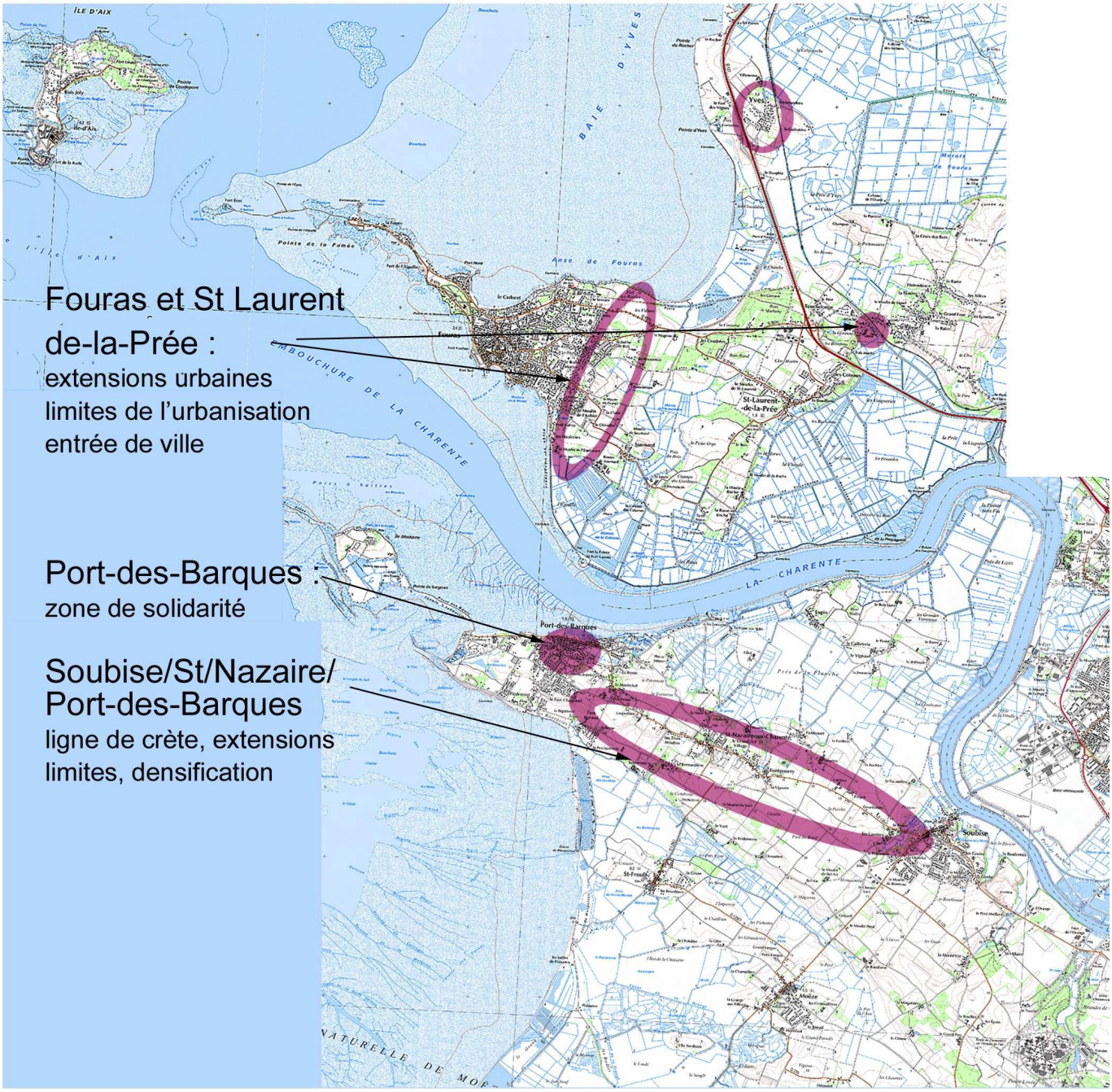
territoire estuaire
de la Charente