



Journée mondiale
des zones humides

2 février 2017

Des zones humides pour la prévention des risques
de catastrophes



du 28 janvier
au 28 février

Programme
des manifestations

Coordonnée par



Nouvelle-Aquitaine

Aquitaine

Limousin

Poitou-Charentes



Illustr. © M. Bréand - www.illustrations-nature.fr



2017



Rainette arboricole
© CREN-PC

Paysage © L. Collado

Sommaire

Partez à la découverte des zones humides	3
Les zones humides nous rendent service	4
Conservatoire d'espaces naturels d'Aquitaine	6
Conservatoire d'espaces naturels du Limousin	8
Conservatoire d'espaces naturels de Poitou-Charentes	10
Forum des Marais Atlantiques	12
Programme des manifestations en Nouvelle-Aquitaine	14
Ciné-Conférence « Comment les zones humides rendent service à la société et aux citoyens »	32
3 ^{es} Rencontres du Réseau Zones Humides en Limousin	34
Glossaire	35



Orchis des marais
© CREN-PC



Partez à la découverte des zones humides en Nouvelle-Aquitaine

Étangs, lagunes, marais salants, mares, marais, ruisseaux, tourbières, vallées alluviales, prairies inondables, ... LES ZONES HUMIDES ONT LEUR JOURNÉE MONDIALE !!!

La « Journée Mondiale des Zones Humides » (JMZH) célèbre, le 2 février de chaque année, la signature de la convention internationale sur les zones humides, connue sous le nom de « Convention de Ramsar ». Cette convention promeut la conservation et l'utilisation durable des zones humides, reconnaissant que celles-ci sont des écosystèmes vitaux pour la conservation de la diversité biologique, la gestion de l'eau et le bien-être des communautés humaines.

La JMZH est l'occasion pour tout un chacun de comprendre, de découvrir, de s'informer sur les rôles, l'importance et la diversité des milieux humides. Du 28 janvier au 28 février 2017, associations, gestionnaires d'espaces naturels, collectivités, acteurs du tourisme,... vous invitent à appréhender les richesses et l'utilité de ces milieux entre terre et eaux.

Visites et chantiers nature, conférences et colloques, expositions, projections de films, animations destinées à la jeunesse... Ce programme présente un large panel de manifestations qui vous amèneront à la découverte des zones humides de votre territoire.

Vous recherchez un évènement ?



L'application smartphone « baladO-marais » permet de consulter les animations autour de chez soi...



www.zones-humides.eafrance.fr/jmzh_2016_frame



Les zones humides nous rendent service



Les zones humides sont le siège d'une épuration naturelle des pollutions et facilitent la production d'eau potable

Elles permettent la sédimentation des matières en suspension et les racines des plantes, inféodées à ces milieux, fixent de nombreux polluants dont ceux issus de l'activité agricole. Les bactéries naturellement présentes dans ces milieux détruisent les molécules polluantes complexes. Ce phénomène d'autoépuration, présent dans les cours d'eau et les zones humides connexes, permet également d'affiner le traitement des rejets des stations d'épuration.

Les phénomènes d'épuration permettent également d'obtenir une eau brute, avant traitement, de meilleure qualité pour la consommation humaine. En absence de ce phénomène naturel d'épuration, le coût de l'eau potable serait plus important, il pourrait même être impossible de produire de l'eau potable.

Elles limitent les crues hivernales et leurs effets

À l'occasion d'épisodes pluvieux importants, l'ensemble des zones humides d'un bassin versant agissent comme une éponge et stockent une grande partie des eaux de pluies : directement au niveau de la zone humide ou indirectement en facilitant l'infiltration de l'eau vers les nappes. Lorsqu'une rivière inonde le fond inhabité d'une vallée, cela n'engendre pas une catastrophe, une crue est un événement normal, qui se répète chaque année ou à quelques années d'intervalles.

Elles contribuent au remplissage des nappes

Les zones humides constituent des freins à l'écoulement de l'eau. Elles augmentent en effet son temps de séjour sur les bassins versants avant d'arriver aux cours d'eau et l'eau pénètre ainsi plus facilement dans les nappes.

Elles soutiennent le débit des cours d'eau

En période de sécheresse, les zones humides restituent l'eau stockée en période pluvieuse. Elles contribuent ainsi à l'alimentation des cours d'eau, de manière directe ou indirecte par le biais de la recharge des nappes, nappes qui alimentent ensuite les cours d'eau par des sources et des surverses.

Elles limitent l'érosion

La végétation des zones humides est très solidement ancrée dans le sol grâce à un système racinaire particulièrement puissant ce qui permet de limiter les phénomènes d'érosion au niveau des berges des cours d'eau et des zones humides latérales. Elles favorisent aussi la sédimentation des particules transportées par les cours d'eau.

Elles participent à la lutte contre l'effet de serre

Les zones humides captent beaucoup de carbone car les végétaux, très denses dans ces milieux, se

dégradent partiellement sous l'eau et forment ainsi de la tourbe. En absence d'oxygène, le carbone y reste donc stocké. Par ailleurs, de nombreuses zones humides comportent des masses importantes de tourbe ancienne qu'il convient de préserver, et ce, par le maintien d'un niveau d'eau élevé.

Elles sont le siège d'une biodiversité importante et renferment probablement les molécules de demain !

Les zones humides abritent une biodiversité à la fois riche et spécifique ; de nombreuses espèces animales et végétales sont parfaitement adaptées à ces milieux où l'eau est partout présente et permet une production de biomasse très importante.

Les collectivités identifient et protègent ces milieux humides dans les PLU et les SCOT ; les zones humides sont ainsi des composantes essentielles de la trame verte et bleue de nos territoires.

Par ailleurs cette biodiversité est directement utile à l'homme : de nombreuses molécules ont été découvertes dans les zones humides. Par exemple : l'acide acétylsalicylique issu des saules, des reines des prés ou des salicaires. D'autres molécules attendent et seront probablement très utiles demain.

Elles font partie de notre culture et sont devenues le siège d'activités de loisir

Les plus anciennes civilisations se sont développées au contact de l'eau et des milieux humides, le long des cours d'eau ou sur le littoral. Les zones humides font partie de notre patrimoine paysager, culturel ou imaginaire.

Aujourd'hui, les zones humides permettent de nombreuses activités, notamment en espace périurbain : promenade, pêche, chasse, activités sportives,... Ces espaces une fois aménagés avec des chemins passant au milieu de prairies, de saulaies ou de roselières offrent au visiteur un paysage particulier.

Elles accueillent de nombreuses productions économiques

Elles sont le support d'activités d'élevage souvent extensif en zone continentale, de la mytiliculture, de l'ostréiculture et de la pêche de coquillages en zone littorale.

Les zones humides littorales assurent une fonction de nurserie pour de nombreuses espèces de poissons de mer ; leur bon état de conservation est indispensable à la pratique durable de la pêche professionnelle.

Elles favorisent une utilisation de l'eau respectueuse de la ressource et des milieux

Des milieux humides fonctionnels, connectés aux cours d'eau, permettent de maintenir des niveaux d'eau plus élevés dans les nappes connexes aux cours d'eau et donc de limiter les épisodes d'étiages de ces cours d'eau. Dans ces conditions les restrictions d'usage sont moins fréquentes favorisant ainsi une utilisation partagée de l'eau, respectueuse de la ressource, de la vie piscicole et des milieux humides.

10 services écosystémiques, tous concernés individuellement ou collectivement

10 raisons pour les protéger et les restaurer

Les intégrer est un atout essentiel pour la société

Avec leur prise en compte l'ampleur et les conséquences des catastrophes naturelles peuvent être limitées





Paysage © J. Allou - Euprocte des Pyrénées © CEN Aquitaine

Depuis 1990, le Conservatoire d'espaces naturels (CEN) d'Aquitaine contribue à préserver la biodiversité par la mise en œuvre d'une gestion écologique ancrée localement. La connaissance, la préservation, la gestion, et la valorisation du patrimoine naturel et paysager d'Aquitaine constituent ses missions.

Le CEN Aquitaine accompagne les politiques de préservation des zones humides depuis sa création. À ce jour il assure la gestion de plus de 20 sites de zones humides et

met également en œuvre un appui technique aux collectivités et autres gestionnaires de zones humides afin de démultiplier les initiatives en faveur de la protection de ces milieux.

La Cellule d'Assistance Technique Zones Humides des Pyrénées-Atlantiques (CATZH64)

La CATZH64 est un outil opérationnel ayant pour but d'aider les propriétaires ou gestionnaires du département dans leur démarche

volontaire de préservation et de restauration de leurs zones humides. Créé en 2004 et coordonné par le CEN Aquitaine, ce réseau compte aujourd'hui près de 90 adhérents répartis sur 52 sites. Ses missions reposent sur 5 grands principes : la démarche volontaire de la part du propriétaire et/ou gestionnaire, la conservation des zones humides, l'adhésion au réseau CATZH64, le transfert des connaissances et des compétences à l'ensemble du réseau et enfin la gratuité des services.

Le CEN Aquitaine, coordinateur de la JMZH en Aquitaine depuis 2007

Depuis 11 ans, le Conservatoire d'espaces naturels d'Aquitaine coordonne pour le compte de la DREAL Aquitaine l'animation de la Journée Mondiale des zones humides (JMZH) autour du 2 février, anniversaire de la

signature de la convention de Ramsar en 1971. Cet événement est désormais organisé à l'échelle de la région Nouvelle-Aquitaine, regroupant les anciennes régions Aquitaine, Limousin et Poitou-Charentes.

Grâce à la très forte implication de la DREAL Aquitaine et du CEN Aquitaine, la JMZH compte parmi les événe-

ments réguliers sur lesquels s'appuie le réseau de protection de la nature et d'éducation à l'environnement pour communiquer sur ses activités. Alors qu'une vingtaine d'animations étaient proposées lors de la première édition en 2007, plus d'une centaine sont organisées chaque année depuis 2010 (160 en 2016).



Avocette élégante
© T. Héralut



0 50 100 km

Le Conservatoire d'espaces naturels du Limousin intervient depuis 1992 sur les sites les plus remarquables de la région déployant les outils classiques de maîtrise foncière et d'usage : acquisition, location et convention de gestion. Il gère plus de 1 000 ha de milieux humides, principalement des milieux tourbeux.

Cependant, il existe une multitude de zones humides dites « ordinaires », principalement des prairies humides, dont la proportion varie d'une commune à l'autre entre 5 à 10 % le plus souvent. On les retrouve au niveau des sources des ruisseaux et le long des vallées. Directement connectées aux cours d'eau, ces zones

humides jouent notamment un rôle de filtre physique en retenant les matières en suspension transportées par les eaux de ruissellement. Ce rôle est essentiel pour préserver la qualité des cours d'eau à Truites.



Pont la Pierre - Saint-Merd-les-Oussines (19) - Rossolis à feuilles rondes © CEN Limousin



Le Réseau Zones Humides en Limousin : un outil multifonctionnel au service des propriétaires et utilisateurs de ces milieux

Un réseau de 140 gestionnaires

Avec le soutien des Agences de l'Eau Loire-Bretagne et Adour-Garonne et du Conseil régional, le Conservatoire d'espaces naturels du Limousin anime un réseau de gestionnaires de milieux humides qui adhère à une charte du « bon usage des zones humides ». Les visites de terrain avec les exploitants agricoles ou forestiers, les élus locaux, les techniciens ou les particuliers sont des occasions de communiquer sur l'intérêt et les rôles des milieux humides tout en répondant à leur besoin de conseil technique par l'élaboration de plans de gestion simplifiés.

Des journées d'échanges sont organisées (entretien des rigoles, gestion pastorale ou forestière, abreuvement...) pour que l'expérience de chacun puisse bénéficier à l'ensemble des membres du réseau. Ces rencontres régulières sont favorables à un changement d'opinion sur ces milieux et à une meilleure appropriation des zones humides par les gestionnaires.

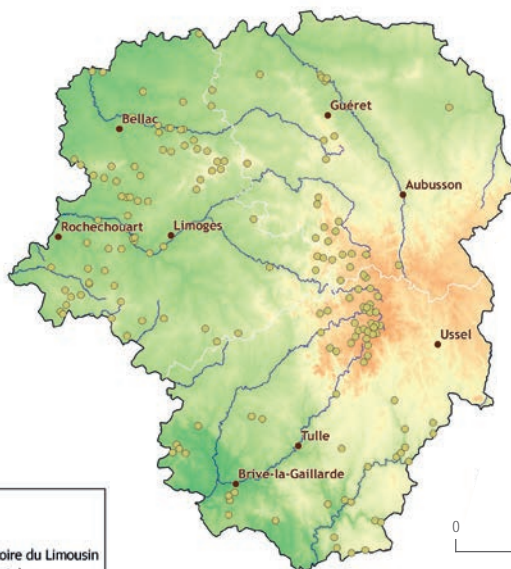
Aujourd'hui, plus de 140 gestionnaires locaux sont regroupés au

sein du Réseau Zones Humides sur le territoire limousin (RZH). Plus de 1 200 hectares de zones humides sont conventionnés qui s'ajoutent aux sites du CEN Limousin.

Des fiches techniques, des bulletins d'information, des comptes rendus de journées d'échanges sont en téléchargement à l'adresse suivante : <http://www.conservatoirelimousin.com/reseau-zones-humides.html>




Grenouille agile
© CREN-PC



Légende

- Villes principales
- Sites du Conservatoire du Limousin
- Sites départementales
- Limites départementales
- Rivières principales

0 25 50 km



CREN **Poitou-Charentes**

Depuis 1993, le Conservatoire Régional d'Espaces Naturels (CREN) agit pour : « la sauvegarde, la protection, la mise en valeur et l'étude des sites, milieu et paysages naturels de la région Poitou-Charentes qui représentent un intérêt écologique, floristique, faunistique, biologique, géologique et paysager remarquable et de tous sites à valeur écologique potentielle ».

Le CREN est une structure partenariale composée et

dirigée par des représentants des collectivités territoriales, des associations de protection de la nature et de l'environnement, de la forêt, de la pêche, de l'agriculture et de la chasse, etc. Il coopère avec les collectivités et la société civile pour maintenir en bon état la biodiversité sur plus de 10 000 hectares en Poitou-Charentes. Ses missions permettent, avant tout, d'assurer la préservation du patrimoine naturel sur le long terme et d'engager des travaux de restauration et

de gestion sur le terrain en concertation avec des scientifiques et des naturalistes. Pour garantir une bonne conservation des espèces et des espaces naturels, le Conservatoire a recours à la Maîtrise Foncière (acquisition de parcelles) et d'Usage (locations, convention de mise à disposition, baux, servitudes conventionnelles). Il assiste également les porteurs de projets souhaitant valoriser leurs espaces et leurs paysages les plus remarquables.



Tourbière du Bourdet-Amuré © C. Auburtin

Des milieux prioritaires à préserver

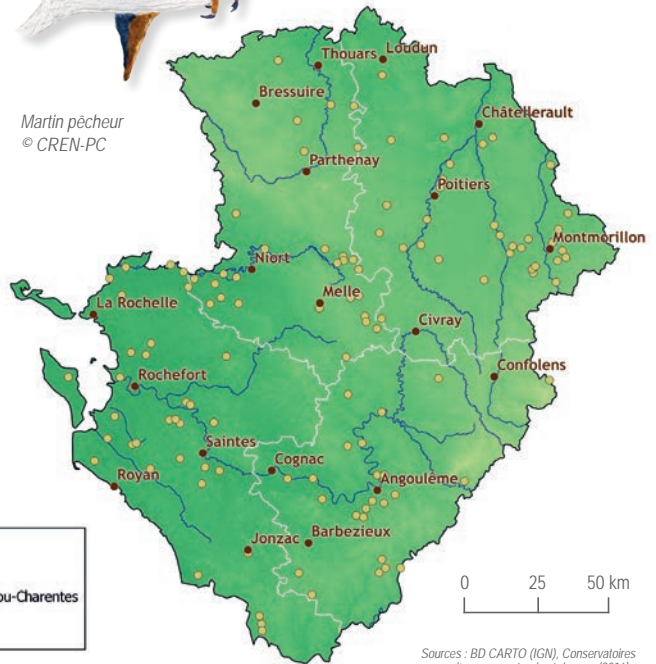
Conformément à sa stratégie d'intervention, le CREN intervient sur les milieux prioritaires rares, menacés ou en voie de disparition que sont les landes et brandes, les marais littoraux, les pelouses sèches, les cavités à chauves-souris et les tourbières. Sont également considérés comme prioritaires, en raison de leurs rôles clés dans la fonctionnalité des espaces et des milieux naturels (biodiversité, qualité de l'eau...), les zones humides et milieux aquatiques. Le Conservatoire intervient, à ce jour, sur près de 5 838 hectares de zones humides (marais, étangs, vallées et cours d'eau,...) sur le territoire picto-charentais. Une bonne gestion et utilisation de ces espaces humides sont déterminantes pour leur pérennité et chaque milieu nécessite une intervention technique particulière.



Cistude d'Europe © C. Auburtin



Martin pêcheur
© CREN-PC





Facilitateur de dialogue entre les utilisateurs des zones humides, conseiller et accompagnateur des collectivités, le Forum des Marais Atlantiques est une structure originale dans le paysage environnemental français.

Le Forum des Marais Atlantiques a été préfiguré en 1996 autour de l'idée de création d'un centre de ressources et de concertation sur la sauvegarde et la gestion intégrée des zones humides. Il s'inscrit dans une dynamique interrégionale et interbassin et œuvre pour la construction d'une réponse positive et prospective aux attentes environnementale, économique et sociale.

Le Forum des Marais Atlantiques a adopté, en mars 2000, le statut de syndicat mixte et, en octobre de la même année, a élargi son champ d'action en étant désigné par l'État « Pôle-relais » du plan national d'actions en faveur des zones humides (PNAZH,

aujourd'hui dans sa 3e édition) pour les régions littorales de l'Atlantique, de la Manche et de la Mer du Nord. À ce titre, il remplit les missions suivantes :

- recueillir et mettre à disposition les connaissances sur les divers aspects de la gestion et du développement des milieux humides ;
- promouvoir une gestion durable des milieux humides en suscitant et en appuyant les politiques locales favorables, en encourageant l'émergence de gestionnaires potentiels, en apportant conseils, assistance et échanges d'expériences auprès des acteurs locaux ;
- concevoir, développer et mettre en œuvre des outils d'aide à la décision, de

suivis, des méthodologies et protocoles adaptés aux besoins des gestionnaires de zones humides, ... ;

- collaborer aux mesures des plans nationaux d'action successifs en faveur des zones humides en participant aux travaux des groupes nationaux et en procédant aux évaluations périodiques des actions engagées.

Le Forum des Marais Atlantiques est présent aujourd'hui sur les Agences de l'eau Adour-Garonne, Loire-Bretagne, Seine-Normandie, Artois-Picardie et Rhin-Meuse.



Programme des manifestations en Nouvelle-Aquitaine



Cuvré des marais
© V. Babin




Du 28 janvier au 28 février 2017,

associations, gestionnaires d'espaces naturels, collectivités, acteurs du tourisme, ... vous invitent à appréhender les richesses et l'utilité de ces milieux entre terre et eaux. Visites et chantiers nature, conférences et colloques, expositions, projections de films, animations destinées à la jeunesse... Partout en Aquitaine, Limousin et Poitou Charentes, des animations sont réalisées près de chez vous.

Les animations sont gratuites sauf mentions contraires, elles sont destinées à tout public, sauf mention contraire (pour les scolaires par exemple) et tout âge, sauf précisions.

Pour comprendre au mieux les abréviations, un glossaire vous est proposé en page 35.

Trois sortes d'évènements vous sont présentés, vous pourrez les distinguer grâce aux codes couleurs présentés ci-dessous :

-  *Sorties et chantiers nature*
-  *Expositions, projections, débats*
-  *Animations scolaires*



Grenouille agile
© CREN-PC



Saint-Georges-de-Rex - Amuré © C. Auburtin




Prairie humide du Pon © CEN Limousin



Coenagrion puella © CEN Aquitaine



Utrriculaire citrine © C. Auburtin

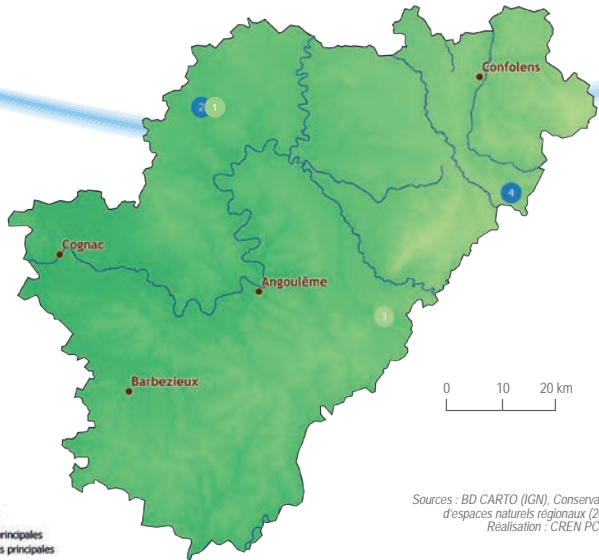


© Cathy Faurie

Charente



Vison d'Europe
© T. Héroult



Sources : BD CARTO (IGN), Conservatoires d'espaces naturels régionaux (2016) - Réalisation : CREN PC 2016

Samedi 4 Février

- 1 Découverte du Marais de Saint-Fraigne. Prévoir des bottes. Rdv devant la mairie à 14h30 (Durée 2h30) Organisé par le CREN Poitou-Charentes. Rens. 06 15 33 37 89. Partenariat Charente Nature, Julien Blancant technicien rivière, SIAHBAC.
- 2 Conférence/projection sur l'exemple de restauration écologique du Marais de Saint-Fraigne. Rdv à la Maison de l'Eau à 18h00 (Durée 1h30) Organisé par le CREN Poitou-Charentes. Rens. 06 15 33 37 89. Partenariat ONEMA, Charente Nature.



Dimanche 5 Février

- 3 Renaturation d'une mare à Marthon, retrait des ordures, débroussaillage, recréusement... Possibilité d'amener ses propres outils (pelle, pioche, cisaille...). Rdv au parking du cinéma à 10h (sur la journée avec pique-nique tiré du panier à midi) Organisé par le CPIE du Périgord-Limousin. Rens. 05 53 56 23 66.

Jedi 16 Février

- 4 À la reconquête des mares de Pressignac. Rdv à la Salle des Fêtes à 19h30 (Durée 2h) Organisé par le SMVG. Rens. 05 55 48 14 43. Partenariat CREN Poitou-Charentes, Charente Nature.



Charente-Maritime



Rives de la Gironde, Avocette élégante © T. Hérault



Sources : BD CARTO (IGN), Conservatoires d'espaces naturels régionaux (2016) - Réalisation : CREN PC 2016

Dimanche 22 Janvier

- 1 Découverte des oiseaux hivernants de l'île de Ré. Payant. Rdv : parking du Belvédère avant le pont de l'île de Ré à 9h30 (Durée la journée) Organisé par la LPO Charente-Maritime. Réservation obligatoire au 05 46 82 12 44. espace.nature@lpo.fr - Partenariat LPO.

Dimanche 29 Janvier

- 2 Sortie au cœur de la Réserve Naturelle de Lilleau des Niges, Les Portes-en-Ré. Les informations seront précisées lors de l'inscription à 15h (Durée 2h30) Organisé par la LPO Maison du Fier. Réservation obligatoire au 05 46 29 50 74.

Mercredi 1 Février

- 3 Safari Junior « Les oiseaux des zones humides » à la Réserve Naturelle du Marais d'Yves. Enfants (7 à 11 ans). Rdv au Centre Nature, Aire de la Baie d'Yves à 15h (Durée 1h30) Organisé par la Réserve Naturelle du Marais d'Yves. Réservation obligatoire au 05 46 56 41 76. marais.yves@espaces-naturels.fr

Jedi 2 Février

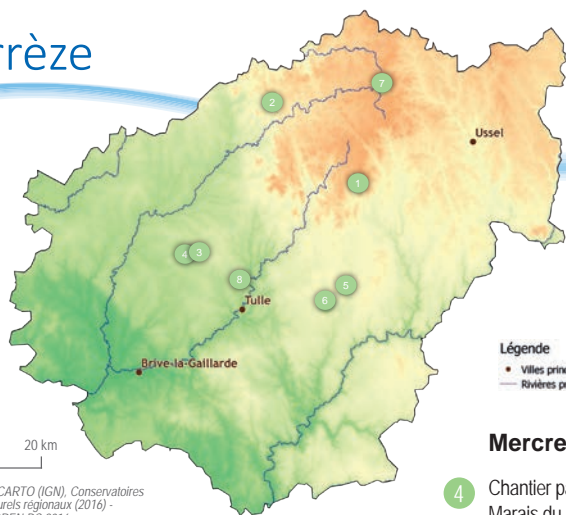
- 4 À la découverte de la RNR de La Massonne. Rdv au parking de la RNR de La Massonne - D118 entre Saint-Sornin et La-Gripperie-Saint-Symphorien à 10h (Durée 2h30) Organisé par Nature Environnement 17. Réservation obligatoire au 05 46 41 39 04. animation@nature-environnement17.org - Partenariat LPO.
- 5 Projection : « Les oiseaux de la Baie d'Yves ». Enfants (7 à 11 ans). Rdv à 13h30 le lieu sera précisé lors de l'inscription (Durée 1h30) Organisé par la Réserve Naturelle du Marais d'Yves. Réservation obligatoire au 05 46 56 41 76. marais.yves@espaces-naturels.fr - Partenariat LPO.

Dimanche 5 Février

- 6 Découverte des limicoles côtiers sur l'estran de la Réserve Naturelle à Le Château-d'Oléron. Rdv à la Pointe des Doux à 10h (Durée 2h) Organisé par la Réserve Naturelle Nationale de Moëze-Oléron. Réservation obligatoire au 07 68 24 70 23. nathalie.bouret@lpo.fr - Partenariat LPO.
- 7 Une heure avec les oiseaux de la Baie d'Yves. Sortie jusqu'à l'observatoire de la Réserve Naturelle du Marais d'Yves. Rdv au Centre Nature de la Réserve à 10h (Durée 1h) Organisé par la Réserve Naturelle du Marais d'Yves. Réservation obligatoire au 05 46 56 41 76. marais.yves@espaces-naturels.fr - Partenariat LPO.

Mercredi 22 Février

- 8 Découverte des oiseaux migrateurs du Marais poitevin à Charron, au cœur des marais estuariens de la Sèvre Niortaise. Prêt de jumelles. Prévoir chaussures de randonnées ou bottes. Rdv Écluses du Brault à 9h30 (Durée 2h) Organisé par le CREN Poitou-Charentes. Réservation obligatoire au 05 46 82 12 44. espace.nature@lpo.fr - Partenariat LPO Charente-Maritime.



Sources : BD CARTO (IGN), Conservatoires d'espaces naturels régionaux (2016) - Réalisation : CREN PC 2016



Agrion de mercure
© CREN-PC

Légende
 ● Villes principales
 — Rivières principales

Mercredi 8 Février

- 1** Des vaches highlands pour la tourbière du Col de la Blanche à Péret-Bel-Air. Un éleveur présentera un projet d'acquisition d'un troupeau à l'occasion de l'ouverture d'une campagne de financement participatif. Rdv : église de Péret-Bel-Air à 14h (Durée 2h30) Organisé par le CEN Limousin. Rens. 05 55 03 98 21. Partenariat commune de Péret-Bel-Air, Cdc de Ventadour, PNR Millevaches en Limousin.



Jeudi 9 Février

- 8** Les zones humides pâturées, des potentialités utilisées et des atouts pour demain à Naves. A destination des professionnels. Adulte. Rdv à 14h, lieu de rendez-vous communiqué lors de l'inscription (Durée 3h30) Organisé par FRCIVAM en Limousin. Réservation obligatoire au 05 55 26 07 99. caroline.dos-santos@civam.org

Samedi 11 Février

- 2** Chantier participatif : montage et pose d'une passerelle bois à Saint-Hilaire-les-Courbes. Rdv au parking de la mairie à 14h. Organisé par le CEN Limousin. Rens. 05 55 03 98 21. Partenariat commune de Saint-Hilaire les Courbes.

Mercredi 15 Février

- 3** Chantier participatif : taille d'entretien des observatoires en saules vivants à Lagraulière. Sentier du Marais du Brezou. Prévoir bottes, sécheurs, gants... Rdv au parking du sentier du Marais du Brezou (D130) à 14h (Durée 2h30) Organisé par le CEN Limousin. Réservation obligatoire au 05 55 03 98 23. ehennequin@conservatoirelimousin.com - Partenariat Tulle/Agglo, les mairies de Chanteix et de Lagraulière.

Mercredi 15 Février

- 4** Chantier participatif : protection de la roselière du Marais du Brezou à Lagraulière. Installation de clôtures de protection. Prévoir bottes, pelles, pelles-bêches, masses si vous avez et un pique-nique si vous souhaitez participer au chantier de l'après-midi. Rdv au parking du sentier du Marais du Brezou (D130) à 9h30 (Durée 2h30) Organisé par le CEN Limousin. Réservation obligatoire au 05 55 03 98 23. ehennequin@conservatoirelimousin.com - Partenariat Tulle/Agglo, les mairies de Chanteix et de Lagraulière.

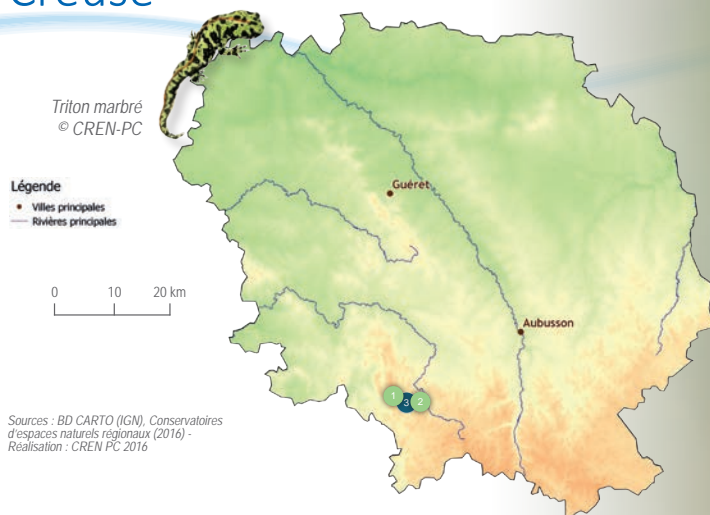
Mercredi 22 Février

- 5** Projet de restauration de zones humides - Domaine de la Fédération de chasse de la Corrèze à Champagnac-la-Noaille. Présentation du projet de restauration, visite de terrain pour appréhender le projet, en compagnie de la future exploitante sur les parcelles restaurées. Rdv au parking de la maison de la Nature et de la Chasse / Lieu-dit « Lallé » à 10h (Durée 2h30) Organisé par le CEN Limousin. Rens. 05 55 03 98 21. Partenariat FDC de la Corrèze.
- 6** Travaux de restauration d'une zone tourbeuse en forêt domaniale de Sédières à Clergoux. Rdv au parking Château de Sédières à 14h. Organisé par le CEN Limousin. Rens. 05 55 03 98 21. Partenariat ONF.

Dimanche 26 Février

- 7** Découvrons les sources de la Vienne, leur histoire et leurs paysages ! à Millevaches. Rdv à 14h30, lieu de rendez-vous communiqué lors de l'inscription (Durée 1h30) Organisé par le CEN Limousin. Réservation obligatoire au 05 55 46 09 83. pcabaret@conservatoirelimousin.com

Creuse



Mercredi 8 Février

- 1 Découverte des différents types de zones humides de la tourbière de la Mazure à Royère-de-Vassivière. Promenade de 5km. Prévoir bottes et vêtements chauds. Rdv au parking de la Rigole du Diable à 14h (Durée 2h30) Organisé par le CEN Limousin. Réservation obligatoire au 05 55 03 09 03. afoucout@conservatoirelimousin.com

Samedi 11 Février

- 2 Découverte des richesses des tourbières de la Ferme de Lachaud au bord du Lac de Vassivière à Royère-de-Vassivière. Vous pourrez rester avec nous pour une soirée projection/débat avec visite de l'exposition du Conservatoire du Littoral au restaurant l'Atelier. Rdv devant l'Office de Tourisme de Royère de Vassivière (Place de la Mayade) pour organiser le covoiturage à 14h30 (Durée 2h) Organisé par le CEN Limousin. Réservation obligatoire au 05 55 32 46 72. msouriat@conservatoirelimousin.com - Partenariat SEPOL, la Ferme du Domaine de Lachaud.
- 3 Soirée projection/débat sur les zones humides autour du Lac de Vassivière (23) au Restaurant l'Atelier à Royère-de-Vassivière. Rdv au restaurant l'Atelier à 18h (Durée 1h30) Organisé par le CEN Limousin. Rens. 05 55 32 46 72. msouriat@conservatoirelimousin.com - Partenariat SEPOL, la Ferme du Domaine de Lachaud, mise à disposition de l'exposition sur « Lacs du Conservatoire du Littoral ».



Deux-Sèvres



Fuligule milouin © CREN-PC



Légende

- Villes principales
- Rivières principales

0 10 20 km

Sources : BD CARTO (IGN), Conservatoires d'espaces naturels régionaux (2016) - Réalisation : CREN PC 2016

Samedi 25 Février

- 1 À la découverte de l'étang de Beaurepaire et de ses oiseaux d'eau à Saint-Maurice-la-Fougereuse. Venez découvrir l'un des plus beaux étangs des Deux-Sèvres et du Maine et Loire, et son remarquable intérêt pour les oiseaux. Prévoir bottes ou chaussures de marche, vêtements chauds et de pluie, jumelles si possible. Rdv à Moulin (Digue de l'étang) - Communes de Saint-Maurice - Étusson et Cléré-sur-Layon à 10h (Durée 2h30) Organisé par le CREN Poitou-Charentes. Rens. 06 11 47 04 91. Partenariat GODS.



Dordogne



Agrion de mercure
© CREN-PC



Légende
• Villes principales
— Rivières principales

Sources : BD CARTO (IGN), Conservatoires
d'espaces naturels régionaux (2016) -
Réalisation : CREN PC 2016

Dimanche 29 Janvier

- 1 À la découverte de la zone humide de l'Escourou à Eymet. Rdv au parking du petit lac de l'Escourou, côté Saint-Sulpice-d'Eymet à 9h30 (Durée 2h30)
Organisé par l'Office de Tourisme Portes Sud Périgord. Rens. 06 15 20 22 52. Partenariat Ornithologues et naturalistes bénévoles de la LPO et de la Sépanso.

Lundi 30 Janvier

- 2 Projection d'un film sur le thème des zones humides. Présence des acteurs du territoire pour réagir au film et aux actions menées sur le bassin de l'Isle à Montpon-Ménéstérol. Rdv au Cinéma « le Lascaux » à 20h30. Organisé par le SMBI. Rens. 05 53 80 58 51.

Jedi 2 Février

- 3 Conférence artistique et sonore sur les Zones Humides pour les lycéens de Nontron. Ados (12 à 18 ans). Rdv au Lycée à 14h. Organisé par le PNR Périgord-Limousin. Réservation obligatoire au 05 53 55 36 00. g.deyzac@pnrpl.com - Partenariat Association des enfants du Pays de beleyme.
- 4 Découverte de la Vallée des Beunes à Meyrals. Rdv au parking de la grotte de Bernifal à 14h (Durée 2h)
Organisé par la FDC de la Dordogne. Réservation obligatoire au 07 50 14 95 40. m.auclere@chasseurs24.com - Partenariat Fédération de Pêche de Dordogne, FDC de la Dordogne.

- 5 Exposition à la halle de Saint-Astier pour découvrir les zones humides, leurs fonctions et rôles. L'accent sera mis sur la zone humide du Pontet, sur un îlot situé en centre-ville, à Saint-Astier. Rdv à la halle à 9h. Organisé par le SMBI. Rens. 05 53 80 58 51.

Vendredi 3 Février

- 6 Découverte de la Vallée des Beunes à Meyrals. Rdv au parking de la grotte de Bernifal à 14h (Durée 2h)
Organisé par la FDC de la Dordogne. Réservation obligatoire au 07 50 14 95 40. m.auclere@chasseurs24.com - Partenariat Fédération de Pêche de Dordogne, FDC de la Dordogne.

Samedi 4 Février

- 7 Découverte de la zone humide du Courbarieu à Moulin-Neuf. Rdv au cimetière de Moulin Neuf à 14h (Durée 1h) Organisé par le SMBI. Rens. 05 53 80 58 51.
- 8 Découverte des Tourbières de Vendoire et initiation à l'ornithologie. Diaporama puis visite guidée thématique (ornithologie/hydrologie/biodiversité) de site et pour terminer, questions autour d'une boisson chaude. Les informations seront précisées lors de l'inscription à 14h (Durée 3h) Organisé par le CEN Aquitaine. Réservation obligatoire au 05 53 81 39 57. v.labourel@cen-aquitaine.fr - Partenariat Office du tourisme du Pays Ribéracois, Cdc du Pays Ribéracois, Isles de Flore et Faune.

Samedi 11 Février

- 9 Visite de la zone humide du Pontet à Saint-Astier. Rdv au Camping du Pontet à 14h. Organisé par le SMBI. Rens. 05 53 80 58 51. Partenariat Mairie de Saint Astier, Société botanique du Périgord, Avec des fleurs des feuilles et des plantes, AAPPMA de Saint Astier.

Vendredi 17 Février

- 10 Sortie découverte du lac de Neufont et de ses abords à Saint-Amand-de-Vergt. Rdv au Lac de Neufont à 14h. Organisé par le SMBI. Rens. 05 53 80 58 51.



Grande aigrette
© CREN-PC

Vendredi 27 Janvier

- 1 Découverte du Marais de Lafite à Pauillac. Prévoir un pique-nique. Rdv devant la mairie de Pauillac à 9h30 (Durée 4h30) Organisé par le SMBV Centre Médoc Gargouilh. Réservation obligatoire au 06 51 57 48 13. jmzhmedoc@gmail.com - Partenariat Ecoacteurs en Médoc.

Samedi 28 Janvier

- 2 Visite de l'Étang de Langouarde, Le Porge. Rdv au parking de Lentrade, route de l'océan, direction le Gressier à 10h30 (Durée 2h) Organisé par la mairie du Porge. Réservation obligatoire au 06 51 57 48 13. jmzhmedoc@gmail.com - Partenariat Ecoacteurs en Médoc, SIAEBVELG.
- 3 Balade contée dans le marais de Beychevelle à Saint-Laurent-Médoc. Rdv au Château Caronne Sainte Gemme à 14h (Durée 5h) Organisé par le Pays Médoc. Réservation obligatoire au 06 51 57 48 13. jmzhmedoc@gmail.com - Partenariat ADN, Ecoacteurs en Médoc, SMBV Centre Médoc Gargouilh, CPIE Médoc.
- 4 Découverte de la zone de captage du Thil, puis de la biodiversité à Saint-Médard-en-Jalles. Rdv piste cyclable avenue du Thil - Résidence les Sources à 14h (Durée 2h) Organisé par Cistude Nature. Réservation obligatoire au 05 56 28 47 72. elodie.malavialle@cistude.org - Partenariat Mairie de Saint Médard en Jalles.



- 5 Les secrets de la Réserve Naturelle des prés salés à Arès. Rdv à 15h (Durée 2h) Lieu de rendez-vous communiqué lors de la réservation obligatoire au 07 87 50 74 57. Organisé par l'Office de tourisme. Partenariat Association ARPEGE, Association Cap Termer.

Dimanche 29 Janvier

- 6 L'entretien des zones humides par le pâturage à Lacanau. Rdv au parking de l'église à 10h (Durée 2h30) Organisé par l'ONF - Agence LNA. Réservation obligatoire au 06 51 57 48 13. jmzhmedoc@gmail.com - Partenariat Ecoacteurs en Médoc.
- 7 Découverte du Marais de Reysson à Saint-Seurin-de-Cadourne. Rdv à 14h30, Lieu de rendez-vous communiqué lors de la réservation obligatoire au 06 51 57 48 13. jmzhmedoc@gmail.com - Organisé par l'ASELMM. Partenariat Ecoacteurs en Médoc.
- 8 Découverte de la faune et de la flore des marais et de la rivière, à Sadirac. Rdv à la Maison du Patrimoine Naturel du Créonnais à 15h (Durée 1h30) Organisé par Terre et Océan. Rens. 06 76 21 99 94.

Lundi 30 Janvier

- 9 La Berle, un marais aux portes de Lacanau. Rdv au parking du Sentier de la Berle - Le Bourg Sud à 10h (Durée 2h30) Organisé par Ecoacteurs en Médoc. Réservation obligatoire au 06 51 57 48 13. jmzhmedoc@gmail.com - Partenariat Cdl (Délégation Aquitaine).
- 10 Contes et légendes médocaines dans le Marais de Beychevelle à Saint-Julien-Beychevelle. Enfants (7 à 11 ans). Rdv à la Salle de Beychevelle à 14h (Durée 2h) Organisé par le Pays Médoc. Réservation obligatoire au 06 51 57 48 13. jmzhmedoc@gmail.com

Du lundi 30 Janvier au lundi 6 Février

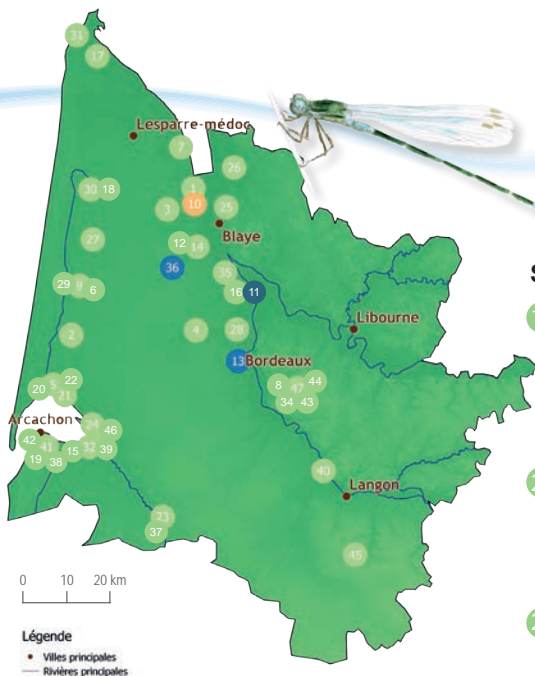
- 11 Exposition photographique « Estuaire, Inventaire ». Du lundi au vendredi de 8h30 à 16h30. Rdv à la FDC de la Gironde - Domaine de Pachan à 8h30. Organisé par la mairie de Ludon Médoc. Rens. 06 22 67 63 17. Partenariat FDC de la Gironde.

Mardi 31 Janvier

- 12 Découverte d'un patrimoine hydraulique dans le Marais d'Arcins Soussans à Arcins. Pique-nique sur le port. Rdv parking face au restaurant Le Lion d'Or à côté de l'église à 10h30 (Durée 5h30) Organisé par le SMBV des Jalles de Castelnaud et de Cartillon. Réservation obligatoire au 06 51 57 48 13. jmzhmedoc@gmail.com - Partenariat ASA des Carreyres de Soussans, ASELMM, Ecoacteurs en Médoc.
- 13 Protection des zones humides : nouvelles formes de mobilisations et de sensibilisations aux risques à Bordeaux. Adulte. Rdv à l'Association Boulevard des Potes à 18h30 (Durée 2h) Rens. 06 48 98 88 00.

Mercredi 1 Février

- 14 Balade naturaliste contée dans le Marais d'Arcins. Rdv au parking en face du restaurant Le Lion d'Or à 14h (Durée 2h) Organisé par ADN. Réservation obligatoire au 06 51 57 48 13. jmzhmedoc@gmail.com - Partenariat Ecoacteurs en Médoc, SMBV Des Jalles Du Cartillon Et De Castelnaud.



Leste fiancé
© CREN-PC

0 10 20 km

Légende
 ● Villes principales
 — Rivières principales

Sources : BD CARTO (IGN), Conservatoires d'espaces naturels régionaux (2016) - Réalisation : CREN PC 2016

Jeudi 2 Février

- 15 Découvrir le Delta de la Leyre à Le Teich. Circuit pédestre. Rdv Rue du Pont Neuf à 14h30 (Durée 3h) Organisé par la CEBA. Rens. 06 99 58 40 84.
- 16 Randonnée en plein coeur du Marais de Ludon-Médoc. Rdv au parking du ball trap, chemin du roi à 9h (Durée 3h) Organisé par le SMBV Artigue et Maqueline. Réservation obligatoire au 06 51 57 48 13. jmhmedoc@gmail.com - Partenariat Ecoacteurs en Médoc.

Vendredi 3 Février

- 17 Sortie découverte, la Boucle de Capsey à Talais. Rdv et stationnement au niveau de la passe de Clangeot au croisement de la RD1215 à 14h (Durée 3h) Organisé par Ecoacteurs en Médoc. Réservation obligatoire au 06 51 57 48 13. jmhmedoc@gmail.com
- 18 Balade entre marais et lac en Réserve d'Hourtin. Rdv au parking du Club de Voile de Piqueyrot (CVHM) à 9h (Durée 3h) Organisé par l'ONF / RNN Dunes et Marais d'Hourtin. Réservation obligatoire au 06 51 57 48 13. jmhmedoc@gmail.com - Partenariat Ecoacteurs en Médoc, FDAAPPMA de Gironde.

Samedi 4 Février

- 19 Découverte des Prés salés, prés cachés à La Teste de Buch. Rdv au parking en terre au bout du chemin de la Peguilleyre - Port du Rocher La Teste-de-Buch à 10h et 14h (Durée 2h) Organisé par l'Aroéven Aquitaine. Réservation obligatoire au 05 57 73 69 68. Partenariat Cdl, mairie de la Teste de Buch.
- 20 Les secrets de la Réserve Naturelle des prés salés à Arès. Rdv au Port ostréicole d'Arès à 10h30 (Durée 2h) Organisé par l'Office de tourisme. Réservation obligatoire au 07 87 50 74 57. Partenariat Association ARPEGE, Association Cap Termer.
- 21 Découverte de la zone humide « Le Communal » à Andernos. Rdv Bd Daniel Dignaux, parking du cimetière Les Bruyères à 11h (Durée 1h30) Organisé par Bétey Environnement. Rens. 05 56 26 08 38.
- 22 Rallye botanique au Communal ex Matoucat. Rdv au cimetière des Bruyères à 11h (Durée 1h30) Organisé par le Bety plage boisée à sauvegarder. Rens. 06 07 02 03 57. Partenariat Municipalité d'Andernos-les-bains.
- 23 « Entre rivière et marais » à Belin-Béliet. Balade naturaliste au cœur des marais du Graoux. Adulte. Rdv au Centre du Graoux à 14h (Durée 3h) Organisé par le PNR des Landes de Gascogne. Réservation obligatoire au 05 57 71 99 99. info@parc-landes-de-gascogne.fr
- 24 Atténuation des effets du changement climatique de la pointe de Graveyron à Audenge. Circuit animé d'environ 3 km à pied. Rdv au parking du Port d'Audenge à 14h (Durée 2h30) Organisé par le PNR des Landes de Gascogne. Réservation obligatoire au 05 57 71 99 99. info@parc-landes-de-gascogne.fr - Partenariat PNR des Landes de Gascogne, Cdl, Conseil départemental de Gironde, Fédération de Pêche de Gironde.
- 25 Sortie nature puis débat sur les zones humides, les marais de l'estuaire de la Gironde à Saint-Gènes-de-Blaye. Rdv à la Mairie de Blaye à 14h30 (Durée 3h30) Organisé par le Groupement des chasseurs du Blayais Cubzaguais. Réservation obligatoire au 06 84 31 02 02. Partenariat ASAB.
- 26 Découverte des marais du Blayais et des oiseaux à Braud-et-Saint-Louis. Rdv au 2, les nouvelles possessions à 15h (Durée 2h) Organisé par Terres d'Oiseaux. Rens. 05 57 32 88 88.



Gorgebleue à miroir
© P. Cavallin

Samedi 4 Février

- 27** Découverte du marais de Carcans. Rdv au Canal du Montaut à Maubuisson à 15h (Durée 2h30) Organisé par le SIABVELG. Réservation obligatoire au 06 51 57 48 13. jmzhmedoc@gmail.com - Partenariat Fédération Départementale des Associations Agréées de Pêche et de Protection du Milieu Aquatique 33, Ecoacteurs en Médoc, Fédération départementale de chasse 33, mairie de Lacanau, SEPANSO, Gassaugi.
- 28** Découverte de la faune et de la flore du marais à Bruges. Rdv avenue des quatre ponts à 9h (Durée 3h) Organisé par Sepanso. Réservation obligatoire au 05 56 57 09 89. animation.rnbruges@sepanso.org - Partenariat CD de la Gironde, Agence de l'eau Adour-Garonne, Région Nouvelle-Aquitaine, mairie de Bruges.
- 29** Balade dans le marais de Talaris à Lacanau. Rdv au Rond-point de la Marina de Talaris à 9h30 (Durée 2h30) Organisé par la mairie de Lacanau. Réservation obligatoire au 06 51 57 48 13. jmzhmedoc@gmail.com - Partenariat Ecoacteurs en Médoc, GASSAUGI, SIAEBVELG.
- 30** Découverte du marais de Lupian à Hourtin. Rdv à l'église d'Hourtin à 9h30 (Durée 2h30) Organisé par le SIABVELG. Réservation obligatoire au 06 51 57 48 13. jmzhmedoc@gmail.com - Partenariat Ecoacteurs en Médoc, GASSAUGI, ACCA Hourtin.


Dimanche 5 Février

- 31** Zones humides de la Pointe Médoc, un rempart contre les risques ? à Soulac-sur-Mer. Deux balades au départ du Port de Neyran. Adulte. Rdv à l'Exploitation conchylicole de Neyran à 10h (Durée 6h) Organisé par le CPIE Médoc. Réservation obligatoire au 06 51 57 48 13. jmzhmedoc@gmail.com - Partenariat Syndicat Intercommunal du Bassin Versant de la Pointe Médoc Syndicat Mixte pour le Développement Durable de l'Estuaire de la Gironde Ecoacteurs en Médoc.
- 32** « Entre domaines endigués et bassin » à Le Teich. Découverte autour des domaines endigués du Teich vers Gujan-mestras (domaine de Bayonne) pour observer la biodiversité hivernale des prés salés et marais maritimes du fond du bassin d'Arcachon. Rdv à 14h (Durée 3h) Lieu de rendez-vous communiqué lors de l'inscription. Organisé par le PNR des Landes de Gascogne. Réservation obligatoire au 05 56 22 80 93. maison-nature-canoec@parc-landes-de-gascogne.fr - Partenariat Département de la Gironde.

Dimanche 5 Février

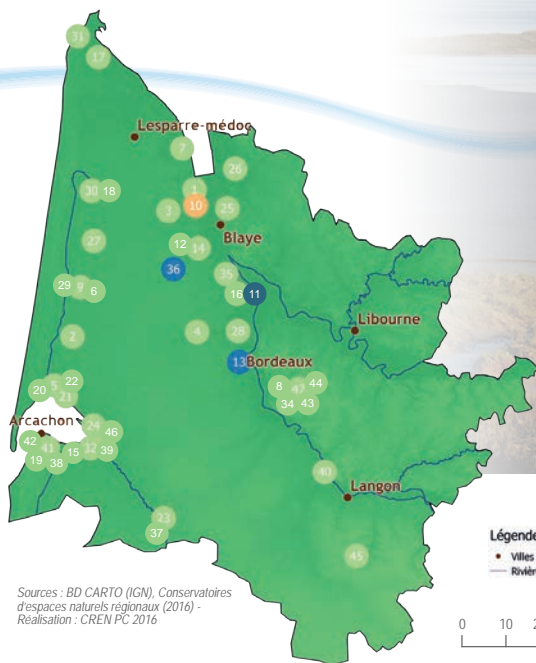
- 33** À la découverte du marais de Mesple à Bas Vallon. Rdv à 14h (Durée 2h) Les informations seront envoyées lors de l'inscription. Organisé par Nature Gasconne. Rens. 06 74 07 81 10. Partenariat Mairie d'Audenge.
- 34** La flore des zones humides à Sadirac. Rdv à la Maison du Patrimoine Naturel du Créonnais à 15h (Durée 1h30) Organisé par Terre et Océan. Rens. 06 76 21 99 94. Partenariat Cdc du Créonnais.
- 35** Randonnée en plein cœur du Marais de Labarde/Cantenac à Labarde. Le parcours s'achèvera autour d'un pique-nique à partager. Rdv au parking au bout du chemin du château à 9h (Durée 5h) Organisé par le SMBV Artigue et Maqueline. Réservation obligatoire au 06 51 57 48 13. jmzhmedoc@gmail.com - Partenariat Ecoacteurs en Médoc.

Lundi 6 Février

- 36** Soirée de clôture JMZH 2017 en Médoc à Castelnaud-de-Médoc. Conférence débat organisée par l'ensemble des partenaires du collectif JMZH Médoc  Interventions de scientifiques et d'experts de terrain. La soirée sera clôturée par un apéritif convivial. Adulte. Rdv à la Salle Moulin des Jalles (à côté de la mairie) à 18h30 (Durée 4h) Organisé par Ecoacteurs en Médoc. Réservation obligatoire au 06 51 57 48 13. jmzhmedoc@gmail.com - Partenariat ADN, ACCA Hourtin, ASA Soussans, ASELM, Cdl, CPIE Médoc, Fédération de chasse 33, FDAAPPMA33, GASSAUGI, Mairie Lacanau, Mairie Le Porge, ONF, Pays Médoc, SIAEBVELG, SIBV Pointe Médoc, SIBVAM, SMBV Centre Médoc, SMBVJCC, SMIDDEST.

Samedi 11 Février

- 37** Balade cycliste « Découverte de la tourbière du Bournet » à Belin-Béliet. Rdv au Centre du Graoux à 10h (Durée 2h) Organisé par le PNR des Landes de Gascogne. Réservation obligatoire au 05 57 71 99 99. info@parc-landes-de-gascogne.fr
- 38** Visite guidée des Prés Salés Ouest, en bordure du Bassin d'Arcachon, à La Teste-de-Buch. Rdv à 10h et 14h (Durée 2h) Les informations seront envoyées lors de l'inscription. Organisé par la mairie de La Teste de Buch. Réservation obligatoire au 05 57 73 69 68.



Sources : BD CARTO (IGN), Conservatoires d'espaces naturels régionaux (2016) - Réalisation : CREN PC 2016

Gironde © J. Allou

Samedi 11 et dimanche 12 Février

- 39 Randonnée autour des grands prés du Teich, au cœur des marais du delta de l'Eyre, à Le Teich. Payant. Rdv Port de Plaisance à 14h (Durée 3h) Organisé par l'Office de Tourisme. Réservation obligatoire au 05 56 22 80 46. direction.otleteich@gmail.com

Samedi 11 Février

- 40 À la découverte des étangs fédéraux de Barsac. Rdv Étangs fédéraux de Barsac à 9h30 (Durée 2h30) Organisé par SMABVC. Réservation obligatoire au 05 56 65 01 17. valleeduciron@orange.fr - Partenariat Agence de l'Eau Adour-Garonne, Conseil départemental de Gironde, Fédération de Pêche de Gironde.

Dimanche 12 Février

- 41 À la découverte de la dune du Pilat à La Teste-de-Buch. Rdv à 14h (Durée 2h) le lieu de rendez-vous sera communiqué lors de l'inscription. Rens. Jardin-et-ecotourisme. Réservation obligatoire : martial@jardin-et-ecotourisme.fr
- 42 À la découverte de la dune du Pilat à La Teste-de-Buch. Rdv à 14h (Durée 2h) le lieu de rendez-vous sera communiqué lors de l'inscription. Rens. Jardin-et-ecotourisme. Réservation obligatoire : martial@jardin-et-ecotourisme.fr
- 43 À la découverte de la biodiversité autour de la mare à Sadirac. Rdv à la Maison du Patrimoine Naturel du Créonnais à 15h (Durée 1h30) Organisé par Terre et Océan. Rens. 06 76 21 99 94. Partenariat Cdc du Créonnais.

Dimanche 19 Février

- 44 À la découverte des Grenouilles, salamandres, et compagnie à Sadirac. Rdv à la Maison du Patrimoine Naturel du Créonnais à 15h (Durée 1h30) Organisé par Terre et Océan. Rens. 06 76 21 99 94. Partenariat Cdc du Créonnais.

Mercredi 22 Février

- 45 Découverte des hivernants du Lac de la Prade à Bazas. Rdv à 10h (Durée 3h) le lieu de rendez-vous sera communiqué lors de l'inscription. Organisé par la LPO Aquitaine. Réservation obligatoire au 05 56 25 25 84. Partenariat Cdc du Bazadais.

Dimanche 26 Février

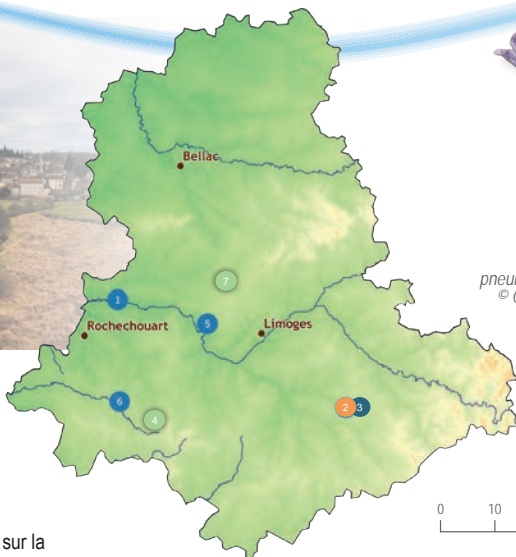
- 46 À la découverte de l'Hiver à Certes et Graveyron à Audenge. Circuit de Certes (env. 5km). Rdv à l'accueil du site situé à l'arrière du château (suivre signalétique à la sortie du parking) à 10h (Durée 2h30) Organisé par le Département de la Gironde. Réservation obligatoire au 05 56 82 71 79. domaine-certès@gironde.fr
- 47 La rivière Pimpine, petit affluent de Garonne à Sadirac. Rdv à la Maison du Patrimoine Naturel du Créonnais à 15h (Durée 1h30) Organisé par Terre et Océan. Rens. 06 76 21 99 94. Partenariat Cdc du Créonnais.



Marais Nieul © F. Yvonne



Gentiane pneumonanthe
© CREN-PC



Légende

- Villes principales
- Rivières principales

Sources : BD CARTO (IGN), Conservatoires d'espaces naturels régionaux (2016) - Réalisation : CREN PC 2016

Jeudi 2 Février

- 1 Lancement officiel d'un webdocumentaire sur la rivière et les zones humides de la Glane. Rdv à 11h (Durée 1h) Le lieu de rendez-vous sera communiqué lors de l'inscription. Organisé par le SABV. Rens. 05 55 70 56 66. Partenariat mairie de Saint-Junien.

Samedi 4 Février

- 2 Bus pédagogique « Au Fil de l'Eau, la Nature à ma porte » à Saint-Bonnet-Briance. Rdv au parking de la salle de fêtes à 10h30 (Durée 6h) Organisé par le SABV. Rens. 05 55 70 56 63. Partenariat le CEN Limousin.
- 3 Troisièmes rencontres du Réseau Zones Humides à Saint-Bonnet-Briance. Rdv à 9h (Durée : la journée) Le lieu de rendez-vous sera communiqué lors de l'inscription. Organisé par le CEN Limousin. Réservation obligatoire au 05 55 03 98 21. sfouetillou@conservatoireirelimousin.com - Partenariat SABV, PETR Monts et Barrages.

Vendredi 10 Février

- 4 Chantier participatif à Pageas. Restauration et curage de mare à la lande de Chenevières. Prévoir des bottes, pelles, seaux et un pique-nique. Rdv : Lande de Chenevières à 10h. Organisé par le CEN Limousin. Réservation obligatoire au 05 55 03 09 03. fnauwynck@conservatoireirelimousin.com - Partenariat PNR Périgord Limousin (PNR PL).

Lundi 13 Février

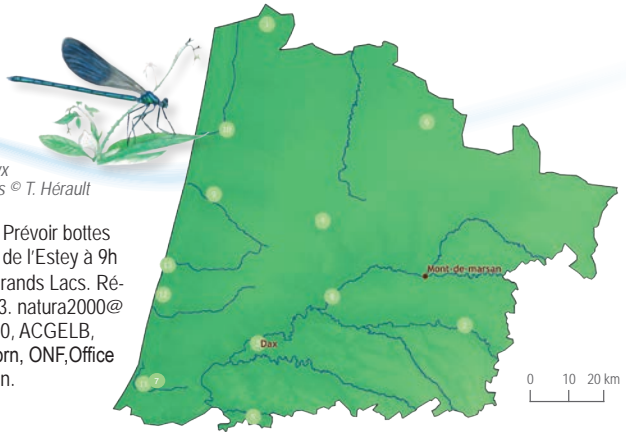
- 5 Diaporama : à la découverte des zones humides de la Vienne médiane à Verneuil-sur-Vienne. Rdv au Lycée agricole des Vaseix à 20h30 (Durée 1h30) Organisé par le CEN Limousin. Rens. 05 55 03 98 21. Partenariat Lycée agricole des Vaseix.

Mardi 14 Février

- 6 La préservation des zones humides, un premier pas vers une transition écologique à Champagnac-la-Rivière. Projections de courts-métrages intercalés d'échanges en introduction à la projection du film «Demain» de Cyril Dion et Mélanie Laurent. Rdv à la Salle des fêtes à 19h45 (Durée 3h) Organisé par le PNR Périgord-Limousin. Payant. Rens. 05 53 55 36 00. Partenariat PNR PL, SMVG, Ciné plus Limousin.

Mercredi 22 Février

- 7 Visite du marais de Nieul. Rdv Place du Château à 14h (Durée 2h30) Organisé par le CEN Limousin. Rens. 05 55 03 98 21. Partenariat mairie de Nieul.



Calopteryx splendens © T. Héroult

Samedi 28 Janvier

- 1 Découverte des marais de Sanguinet. Prévoir bottes et tenue adaptée. Adulte. Rdv parking de l'Estey à 9h (Durée 4h) Organisé par la Cdc des Grands Lacs. Réservation obligatoire au 05 58 78 54 63. natura2000@cdc-grands-lacs.fr - Partenariat FDC 40, ACGELB, FDAAPPMA 40, SMBV des lacs du Born, ONF, Office intercommunal du tourisme de Mimizan.

Jeudi 2 Février

- 2 Balade commentée : les zones humides pour la prévention des risques naturels à Bordères-et-Lamensans. Adulte. Rdv au parking du site à Bordères à 10h (Durée 2h) Organisé par le Département des Landes. Réservation obligatoire au 05 58 73 37 85. helene.laborde@landes.fr
- 3 Découverte des Barthes de l'Adour, à Dax. Rdv à la Maison de la Barthe à 14h (Durée 2h) Organisé par le CPIE Seignanx et Adour. Réservation obligatoire au 05 59 56 16 20. cpieseignanxadour@orange.fr
- 4 Chantier participatif « Les pieds dans l'eau » à Arjuzanx. (nettoyage et valorisation d'une mare). Adulte. Rdv Maison de Site - Rte de Choux à 14h (Durée 4h30) Organisé par la Réserve d'Arjuzanx. Réservation obligatoire au 05 58 08 11 52.
- 5 Découverte des tourbières de Sorde l'Abbaye. Rdv place de la mairie à 9h (Durée 3h) Organisé par le FDC des Landes. Rens. 06 77 04 73 39. Partenariat CEMEX.

Samedi 4 Février

- 6 Découverte du site de Garlande à Luxey. Rdv place de l'église de Luxey à 14h30 (Durée 3h) Organisé par le Département des Landes. Réservation obligatoire au 05 58 08 95 89. david.jimenez@landes.fr

Dimanche 5 Février

- 7 Les zones humides pour la prévention des risques naturels à Labenne. Conférence d'1h sur les zones humides puis découverte de la Réserve Naturelle du Marais d'Orx. Rdv à la RNN du Marais d'Orx, Maison Beziers, 1005 route du marais à 9h (Durée 3h) Organisé par la RNN des Marais d'Orx. Réservation obligatoire au 05 59 45 42 46. Partenariat Syndicat Mixte de Gestion des Milieux Naturels, RNN du Marais d'Orx.

Mercredi 8 Février

- 8 Balade commentée sur la Midouze, à Tartas. Rdv Allées marines, en face de la Fédération départementale pour la pêche à 14h (Durée 2h) Organisé par Landes nature. Réservation obligatoire au 05 58 85 44 21. julien.bataille@landes.chambagri.fr - Partenariat Landes nature, SMBV de la Midouze.

Vendredi 10 Février

- 9 Balade commentée : la lagune de Lamoulassé à Saint-Julien-en-Born. Rdv à la Mairie à 14h (Durée 2h) Organisé par Landes nature. Réservation obligatoire au 05 58 85 44 21. julien.bataille@landes.chambagri.fr

Samedi 11 Février

- 10 Partez à la découverte de la Réserve d'Aureilhan. Prévoir bottes et tenue adaptée. Rdv au Ball-trap à 9h (Durée 4h) Organisé par l'Office Intercommunal du Tourisme de Mimizan. Réservation obligatoire au 05 58 09 11 20. contact@visites-bois.com - Partenariat Cdc des Grands Lacs, FDAAPPMA40, ONF, SMBV des Lacs du Born, FDC40, ACGELB.

Dimanche 12 Février

- 11 Les zones humides pour la prévention des risques naturels à Labenne. Conférence d'1h sur les zones humides, puis découverte de la Réserve Naturelle du Marais d'Orx. Rdv à la RNN du Marais d'Orx, Maison Beziers, 1005 route du marais, à 9h (Durée 3h) Organisé par la RNN des Marais d'Orx. Réservation obligatoire au 05 59 45 42 46. Partenariat Syndicat Mixte de Gestion des Milieux Naturels, RNN du Marais d'Orx.

Mercredi 22 Février




- 12 Randonnée pédestre accompagnée autour de l'étang du Moisan, à Messanges. Rdv à l'Office de tourisme à partir de 09h15. Départ à 9h30. 3, route des lacs (Durée 2h) Organisé par l'Office de tourisme de Messanges. Réservation obligatoire au 05 58 48 93 10. contact@ot-messanges.fr - Partenariat Office de tourisme et mairie de Messanges.

Samedi 25 Février


- 13 Randonnée longeant le Courant d'Huchet, à Moliets et Maâ. Adulte. Rdv à Pichelèbe à 9h30 (Durée 3h) Organisé par SIAG RN du Courant d'Huchet. Réservation obligatoire (avant le 24 fév.) au 05 58 48 73 91. ofavreau.huchet@orange.fr

Lot-et-Garonne


Du lundi 30 Janvier au samedi 18 Février

-  1 Les Zones Humides de l'Agenais : biodiversité et gestion des risques à Le Passage. Rdv à 10h (Durée 2h) Lieu de rendez-vous communiqué lors de l'inscription. Organisé par FDAAPPMA47. Réserve obligatoire au 06 75 34 33 33. robin.peche47@orange.fr - Partenariat Agglomération d'Agen.
-  2 Les Zones Humides du Pays d'Albret : biodiversité et gestion des risques à Bruch. Découverte de la Gélise et de ses affluents. Rdv à 10h (Durée 2h) Lieu de rendez-vous communiqué lors de l'inscription. Organisé par FDAAPPMA47. Réserve obligatoire au 06 87 74 49 78. bruch-peche47@orange.fr - Partenariat Syndicat Mixte du Pays d'Albret.
-  3 Les Zones Humides de la Vallée du Lot : biodiversité et gestion des risques à Penne-d'Agenais. Découverte du Boudouyssou et de sa ripisylve. Rdv à la Maison de la Pêche et de la Nature du Lac de Férié à 10h (Durée 2h) Organisé par FDAAPPMA47. Réserve obligatoire au 06 75 10 96 88. alexandre.peche47@orange.fr - Partenariat Syndicat Mixte d'Aménagement de la Vallée du LOT (SMAVLOT47).

Lundi 30 Janvier

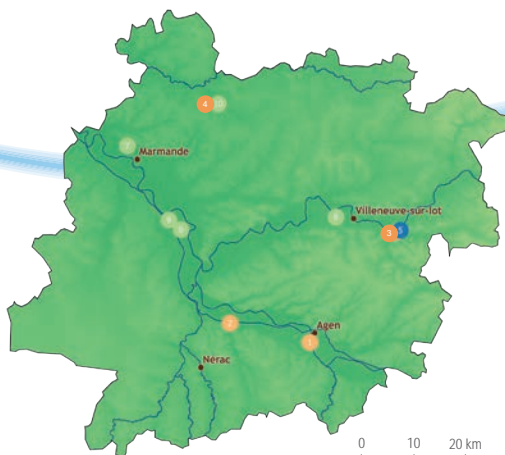
-  4 Reconnaître et comprendre les zones humides à Miramont-de-Guyenne. Scolaire : école élémentaire. Rdv à 9h (Durée 2h) Lieu de rendez-vous communiqué lors de l'inscription. Organisé par le CEN Aquitaine. Réserve obligatoire au 05 59 32 65 19. antenne47@cen-aquitaine.fr - Partenariat EPIDROPT.

Mercredi 1 Février

-  5 Les zones humides pour notre avenir : modes de vie durable à Penne-d'Agenais. Ateliers proposés par la fédération départementale de la pêche et le collectif En Jeux Durables. Rdv à la Maison de la Pêche et de la Nature à 9h (Durée d'un atelier 20 min.) Organisé par le Collectif En Jeux Durables. Réserve obligatoire au 06 75 10 96 88. alexandre.peche47@orange.fr - Partenariat MIGADO, Au Fil des séounes, Ufolep, CEDP 47.

Samedi 4 Février

-  6 Observation des oiseaux sur une gravière réaménagée à Villeton, puis visite de la salle d'exposition (décors animaliers, photos naturalistes). 7€/adulte, 5€/enfant. Bottes fortement conseillées. Rdv à la Maison de la Réserve - Petite Mazière à 9h (Durée 2h30) Organisé par la RN de l'étang de la Mazière. Réserve obligatoire au 05 53 88 02 57. animation.sepanlog@gmail.com - Partenariat Sepanlog/Réserve Naturelle de la Mazière.



Légende


- Villes principales
- Rivières principales

Sources : BD CARTO (IGN), Conservatoires d'espaces naturels régionaux (2016) - Réalisation : CREN PC 2016


Dimanche 5 Février

-  7 Entre terre et eau : balade autour du lac de Beau-puy, à la découverte de la biodiversité à 10h (Durée 2h) Lieu de rendez-vous communiqué lors de l'inscription. Organisé par le Bureau des Guides du Lot et Garonne. Réserve obligatoire au 06 79 18 74 60. bureaudeguides47@gmail.com


Samedi 11 Février

-  8 Chantier participatif de création d'une mare pédagogique, à proximité de Villeneuve sur Lot, à Bias. Rdv à Lasbarthes, en face de l'ancien But, au Point Info Biodiversité du CPIE à 14h (Durée 3h) Organisé par le CPIE Pays de Serres-Vallée du Lot. Réserve obligatoire au 05 53 36 73 34. contact@cpie47.fr

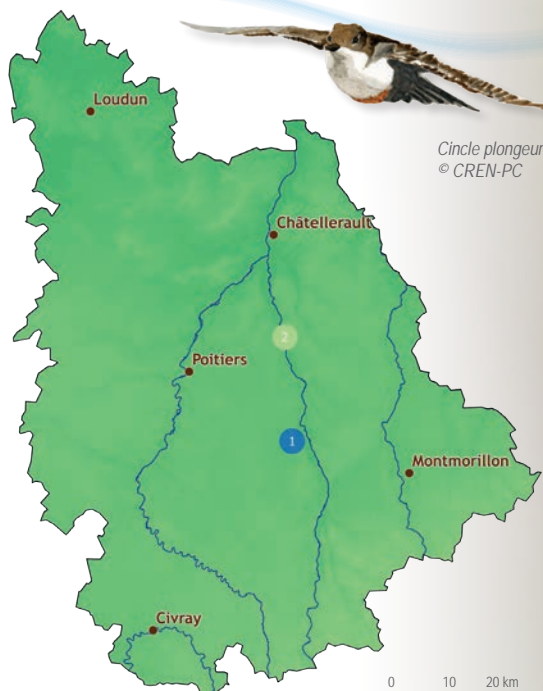
Dimanche 12 et lundi 13 Février

-  9 Entre Canal et Garonne : découverte d'une zone d'expansion des crues à Lagrùère. Balade pédestre de 4km. Payant. Rdv à 14h30 (Durée 1h30) Lieu de rendez-vous communiqué lors de l'inscription. Organisé par le Foyer Rural. Rens. 06 78 92 83 67. Partenariat CEN 47, municipalité de Lagrùère, Foyer Rural de Lagrùère.

Mercredi 15 Février

-  10 Découverte des zones humides au cours d'une balade autour du lac du Saut-du-Loup, à Miramont-de-Guyenne. Rdv à 14h (Durée 2h30) Lieu de rendez-vous communiqué lors de l'inscription. Organisé par le CEN Aquitaine. Réserve obligatoire au 05 53 64 00 51. antenne47@cen-aquitaine.fr - Partenariat EPIDROPT.

Vienne



Cinle plongeur
© CREN-PC

Sources : BD CARTO (IGN), Conservatoires
d'espaces naturels régionaux (2016) -
Réalisation : CREN PC 2016

Légende

- Villes principales
- Rivières principales

Jeudi 2 Février

- 1 À la découverte des zones humides de la Vienne à Morthemer. Découvrez lors de cette soirée les zones humides du département de la Vienne : des milieux qui abritent une richesse insoupçonnée. Conférence suivie d'un échange avec le public. Adulte. Rdv à la salle du Moulin Bourgeois à 18h30 (Durée 2h) Organisé par Vienne Nature. Rens. 05 49 88 99 04.



Mercredi 8 Février

- 2 À la découverte des oiseaux hivernants de l'Écotière à Bonneuil-Matours. L'ancienne sablière de Bellefonds, accueille de nombreuses espèces d'oiseaux hivernants. Partez à leur découverte. Prévoir bottes ou chaussures de marche et jumelles, si vous en possédez. Rdv Place du Commerce à 14h (Durée 2h30) Organisé par le CREN Poitou-Charentes. Rens. 05 49 50 42 47. Partenariat LPO Vienne.





Grèbe huppé © CREN-PC

Samedi 28 Janvier

- 1 À la découverte du parc écologique de Plaiaundi à Hendaye. Rdv à 14h30 (Durée 2h) Lieu de rendez-vous précisé lors de l'inscription. Organisé par le CPIE Littoral Basque. Réservation obligatoire au 05 59 74 16 18. cpie.littoral.basque@hendaye.com

Mercredi 1 Février

- 2 Découverte des Barthes de l'Ardanavy à Urcuit. Présentation des actions de gestion au titre de la politique des ENS. Rdv au lieu-dit « l'Île », sous le pont de la RD 261 à 14h30 (Durée 1h) Organisé par le Conseil départemental des Pyrénées-Atlantiques. Rens. 05 59 46 51 84. Partenariat Conseil départemental des Pyrénées-Atlantiques, Syndicat des berges de l'Adour Maritime et affluents (SIPBAMA), Mairie d'Urcuit.
- 3 Découvrez la vie quotidienne des animaux peuplant les Barthes de l'Adour à Hendaye. Un goûter partagé clôturera ce moment convivial. Rdv à l'Asporotstipi, maison de la Corniche à 14h30 (Durée 2h) Organisé par le CPIE Littoral Basque. Réservation obligatoire au 05 59 74 16 18. cpie.littoralbasque.etudes@hendaye.com

Jeudi 2 Février

- 4 Projection de deux films, avec rencontre-débat « Ô papillons » réalisé par le CEN Aquitaine et le film sur la Cellule d'Assistance Technique Zones Humides 64. Rdv au Conseil départemental des Pyrénées-Atlantiques à Bayonne à 18h30 (Durée entre 1h30 et 2h) Organisé par le Conseil départemental des Pyrénées-Atlantiques. Rens. 05 59 46 51 84. stephanie.lanusse@le64.fr - LEGTA Pau-Montardon, CEN Aquitaine, CATZH64

Dimanche 5 Février

- 5 Randonnée sur les traces du Desman des Pyrénées et de la Loutre d'Europe à Laruns. (dénivelé positif maximal de 200 m) Rdv à 9h (Durée 7h) Lieu de rendez-vous précisé lors de l'inscription. Organisé par le CEN Aquitaine. Réservation obligatoire au 05 59 04 49 12. l.laporte@cen-aquitaine.fr

Mercredi 8 Février

- 6 Izadia dans tous les sens à Anglet. Balade libre (prêt d'outils de découverte à l'accueil). Un animateur sera posté dans le parc pour vous proposer une découverte en lien avec un atelier sensoriel. Rdv : 297 avenue de l'Adour à 14h et 17h (Durée 20mn) Organisé par le Parc écologique Izadia. Rens. 05 59 57 17 48.

Mercredi 15 Février

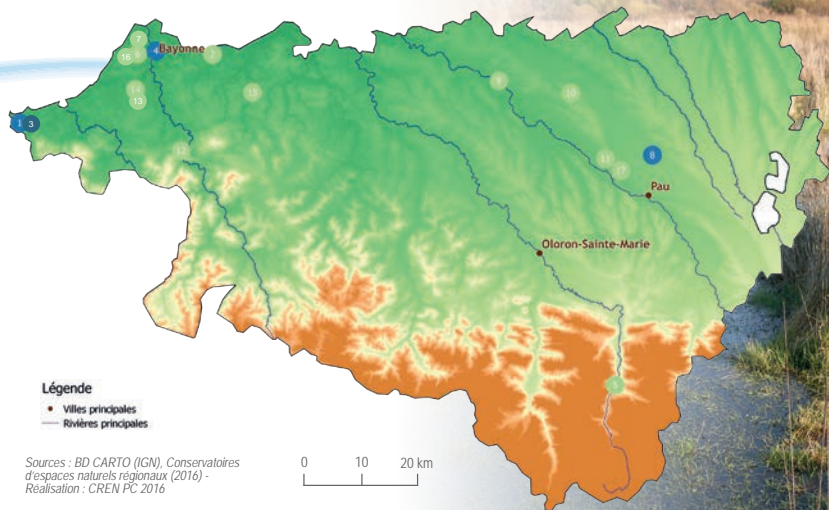
- 7 Izadia dans tous les sens à Anglet. Balade libre (prêt d'outils de découverte à l'accueil). Un animateur sera posté dans le parc pour vous proposer une découverte en lien avec un atelier sensoriel. Rdv 297 avenue de l'Adour à 14h et 17h (Durée 20mn) Organisé par le Parc écologique Izadia. Rens. 05 59 57 17 48.

Jeudi 16 Février

- 8 Projection de deux films, avec rencontre-débat « Ô papillons » réalisé par le CEN Aquitaine et le film sur la Cellule d'Assistance Technique Zones Humides 64. Rdv Lycée agricole de Pau-Montardon (dans l'amphithéâtre) à 20h (Durée entre 1h30 et 2h) Organisé par le Conseil départemental des Pyrénées-Atlantiques. Rens. 05 59 46 51 84. stephanie.lanusse@le64.fr - LEGTA Pau-Montardon, CEN Aquitaine, CATZH64

Samedi 18 Février

- 9 Zones humides, réservoirs de biodiversité à « La Saligue aux oiseaux », à Biron-Castétis. Observation commentée des oiseaux, explication du fonctionnement et du rôle de la zone humide. Rdv : suivre les panneaux d'indication depuis le village de Biron, à 10h (Durée 2h) Organisé par la FDC des Pyrénées-Atlantiques. Réservation obligatoire au 06 88 04 61 47. cpeboscq@chasseurdefrance.com - Partenariat Conseil départemental 64 - CEN Aquitaine.



Samedi 18 Février

10 À la découverte des amphibiens de la Vallée d'Aubin à Doazon. Rdv à la Mairie de Doazon, 34 Route du Lac à 9h (Durée 3h30) Organisé par le CEN Aquitaine. Réservation obligatoire au 05 59 04 49 12. v.jutel@cen-aquitaine.fr

11 Découverte de l'Ousse en amont de Poey à Poey-de-Lescar. Rdv devant l'école à 9h (Durée 4h) Organisé par la mairie de Poey de Lescar. Rens. 05 59 68 61 67. Partenariat Anim'Ousse-ère.

12 Chantier bénévole « protection d'une tourbière » à Itxassou. Pose d'une clôture autour d'une tourbière sensible. Ce chantier sera aussi l'occasion de découvrir les milieux naturels du Mondarrain. Prévoir chaussures de randonnées, pique-nique, gants de jardin, vêtements résistants, à 9h30 (Durée 7h) Lieu de rendez-vous précisé lors de l'inscription. Organisé par le CEN Aquitaine. Réservation obligatoire au 05 59 70 58 37. p.lhernault@cen-aquitaine.fr

Dimanche 19 Février

13 Découverte de la RNR d'Errota Handia à Arcangues. Rdv au parking de la mairie Arcangues à 14h30 (Durée 2h) Organisé par le CEN Aquitaine. Réservation obligatoire au 05 59 70 58 37. a.boiche@cen-aquitaine.fr

14 Découverte de la RNR de l'Étang de Chourroumillas (Xurrumilatx) à Arcangues. Rdv au parking de la mairie Arcangues à 9h30 (Durée 2h) Organisé par le CEN Aquitaine. Réservation obligatoire au 05 59 70 58 37. a.boiche@cen-aquitaine.fr

Zone humide © J. Allou
Loutre d'Europe © V. Babin



Mercredi 22 Février

15 Découverte de la Zone Humide de la Joyeuse ou Aran à Pont de Port : La Bastide Clairence. Promenade : Découverte du Pont-de-Port à La-Bastide-Clairence (ancien port fluvial sur La Joyeuse ou Aran). Retours à Iduki et débat sur l'avenir de la zone humide de la Joyeuse. Rdv au parking de la piscine municipale à Pont de Port à 15h (Durée 3h) Organisé par le Val d'adour maritime Amis Joyeuse Aran. Rens. 05 59 56 22 67. Partenariat MIFENEC à Urcuit.

16 Izadia dans tous les sens à Anglet. Balade libre (prêt d'outils de découverte à l'accueil). Un animateur sera posté dans le parc pour vous proposer une découverte en lien avec un atelier sensoriel. Rdv 297 avenue de l'Adour à 14h et 17h (Durée 20mn) Organisé par le Parc écologique Izadia. Rens. 05 59 57 17 48.



Vendredi 24 Février

17 Ressources géologiques des saligues et terrasses du Gave à Lescar. Balade nature. Payant. Rdv à 9h (Durée 6h) Lieu de rendez-vous précisé lors de l'inscription. Organisé par le CPIE Béarn. Réservation obligatoire au 05 59 21 00 29. cpietbearn@cpietbearn.fr

Ciné-Conférence « Comment les zones humides rendent service à la société et aux citoyens »

**2 février 2017, Auditorium du Forum des Marais
Atlantiques (Rochefort, 17) à 20 h 30**

Ramsar France, le Forum des Marais Atlantiques, la DREAL Nouvelle-Aquitaine et les trois Conservatoires d'espaces naturels de la région Nouvelle-Aquitaine, organisent une conférence suivie de la projection d'un film afin d'aborder les diverses fonctions remplies par les zones humides et les services rendus à la société. Elle se tiendra le 2 février 2017 à l'Auditorium du Forum des Marais Atlantiques (quai aux vivres 17300 Rochefort, Charente-Maritime), dans la continuité du lancement national de la journée mondiale des zones humides qui se déroulera sur le Marais de Brouage (Charente-Maritime).

Quels sont les services rendus par les zones humides ?

Cette année, le thème choisi par le bureau de la convention de Ramsar est « Les zones humides pour la prévention des catastrophes ». En effet, ces milieux protègent les populations d'une grande variété de catastrophes naturelles, y compris celles aggravées par le changement climatique.

De plus, de par leurs fonctions, les milieux humides rendent de nombreux services aux sociétés humaines : épuration naturelle des eaux, limitation des phénomènes de crues, soutien du débit des cours d'eau en été, limitation de l'érosion, participation à la lutte contre l'effet de serre, réservoir de biodiversité, lieux d'accueil pour des activités de loisirs... L'ensemble de ces rôles constitue autant de services gratuits pour les collectivités et les citoyens.

L'objectif de cette conférence est d'expliquer la place importante que tiennent les zones humides dans notre société et quels sont les outils existants pour leur prises en compte dans les politiques publiques.

Cette soirée sera l'occasion de marquer le lancement des manifestations labellisées JMZH à l'échelle de la Nouvelle-Aquitaine ; région qui accueille cette année le lancement national.



Salicorne © V. Babin



Marais de Brouage (17) © C. Auburtin



RNN Prés salés © J. Allou



Villefranche © S. Graudet



Echasse blanche © C. Auburtin



Oussine © CEN Limousin



Salamandre tachetée © C. Auburtin



Pâturage © M. Briand



Îris des marais © A. Fel



Pose de clôtures © CEN Aquitaine



Vidange étang © CEN Aquitaine

3^{es} Rencontres du Réseau Zones Humides en Limousin

Des cours d'eau naissent chez vous

Saint-Bonnet-Briance (87)

4 février 2017 - 9h à 17h

Journée mondiale des zones humides

Pour ces troisièmes rencontres du Réseau Zones Humides, le Conservatoire d'espaces naturels du Limousin a choisi d'organiser cette journée d'échanges en partenariat avec le Pôle d'Équilibre Territoriaux et Ruraux du Pays Monts et Barrages, et le Syndicat d'Aménagement du Bassin de la Vienne. L'objectif est de maintenir et de développer les liens entre des acteurs diversifiés : exploitants agricoles, propriétaires, collectivités, entreprises et associations naturalistes.

Organisées par



animé par
Conservatoire
d'espaces naturels
Limousin



Programme

Marie-Hélène RESTOIN : animatrice de la journée

9h : Accueil des participants

9h30 : Ouverture des rencontres

10h : Bilan 2015/2016 de l'animation du Réseau

10h45 : Contribution des zones humides à la naissance des cours d'eau

11h : Les zones humides du territoire limousin au sein de la Nouvelle-Aquitaine : actualités et perspectives

11h45 : Innovations adaptées à la gestion des milieux humides

12h30 : Repas (Offert : inscription avant le 20/01/2017)

14h : Ateliers (au choix)

- 1 - La connaissance naturaliste au service de l'aménagement des territoires
- 2 - Vers une mutualisation de matériels adaptés à la gestion des milieux humides ?
- 3 - Circuit court, territoire et zones humides
- 4 - Eau et patrimoine

15h : Restitution des ateliers

15h30 : Retours d'expérience

16h30 : Synthèse de la journée

17h : Clôture des 3^{es} rencontres

Avec la participation de :



Inscription gratuite et obligatoire : <http://www.conservatoirelimousin.com/reseau-zones-humides.html>
ehennequin@conservatoirelimousin.com - Tél : 05 55 03 98 23 - Fax : 05 55 03 29 30

Pour vous inscrire : www.conservatoirelimousin.com/reseau-zones-humides.html

**Salle des fêtes
Le bourg
87260 Saint-Bonnet-Briance**



Glossaire

ADN	Association pour la Découverte de la Nature
ASAB	Association des Sauvaginiers du Blayais
ASELMM	Association des Sauvaginiers des Etangs, Lacs et Marais Médocains 33
CDC	Communauté de communes
Cdl	Conservatoire du Littoral
CEBA	Coordination Environnement du Bassin d'Arcachon
CEN	Conservatoire d'espaces naturels
CPIE	Centre Permanent d'Initiatives pour l'Environnement
CREN	Conservatoire Régional d'Espaces Naturels
ENS	Espaces Naturels Sensibles
FDAAPPMA	Fédération Départementale des Associations Agréées de Pêche et de Protection des Milieux Aquatiques
FDC	Fédération Départementale des Chasseurs
GODS	Groupe Ornithologique des Deux-Sèvres
LPO	Ligue pour la Protection des Oiseaux
ONEMA	Office national de l'eau et des milieux aquatiques
ONF	Office National des Forêts
PNR	Parc Naturel Régional
RNN	Réserve Naturelle Nationale
RNR	Réserve Naturelle Régionale
SABV	Syndicat d'Aménagement du Bassin de la Vienne
SEPOL	Société pour l'Étude et la Protection des Oiseaux du Limousin
SIABVELG	Syndicat Intercommunal d'Aménagement des Eaux du Bassin Versant et Etangs du Littoral Girondin
SIAG	Syndicat Intercommunal d'Aménagement et de Gestion
SIAHBAC	Syndicat Intercommunal d'Aménagement Hydraulique du Bassin Aume-Couture
SMABVC	Syndicat Mixte d'Aménagement du Bassin Versant du Ciron
SMBI	Syndicat Mixte du Bassin de l'Isle
SMBV	Syndicat Mixte de Bassin Versant
SMVG	Syndicat Mixte Vienne Gorre



Fuligules milouin et morillon © J. Allou



Cistude d'Europe © T. Héroult



Estuaire de la Charente © C. Auburtin



Journée Conservateurs Benevoles © CEN Aquitaine



Journée mondiale des zones humides

2 février 2017

Des zones humides pour la prévention des risques
de catastrophes

Journées coordonnées par



Maison de la Nature et de l'Environnement de Pau
Domaine de Sers - 64000 PAU

Avec la participation de



Étang, roselière © CREN-PC

Les Conservatoires d'espaces naturels de Nouvelle-Aquitaine
Aquitaine Limousin Poitou-Charentes

Directeur de publication : CEN Aquitaine - Rédaction : P. Philippe, L. Berger-Sabbatel, S. Fouetillou, I. Laurence, G. Miossec, A. Noireau
Conception graphique : CREN Poitou-Charentes - Impression : Imprimerie Moderne, Lons - janvier 2017

Avec le concours financier de



TIGF

TRANSPORT ET
INFRASTRUCTURES
GAZ FRANCE



Grèbe huppé © CREN-PC