

Demande d'examen au cas par cas préalable à la réalisation d'une étude d'impact

Article R. 122-3 du code de l'environnement

Ce formulaire n'est pas applicable aux installations classées pour la protection
de l'environnement

Ce formulaire complété sera publié sur le site internet de l'autorité administrative de l'Etat
compétente en matière d'environnement

Avant de remplir cette demande, lire attentivement la notice explicative

Cadre réservé à l'administration

Date de réception

30/11/16

Dossier complet le

09/12/2016

N° d'enregistrement

2016-4186

1. Intitulé du projet

Défriche de 7 ha pour passage de pivot d'irrigation

2. Identification du maître d'ouvrage ou du pétitionnaire

2.1 Personne physique

Nom GAY

Prénom Michaël

2.2 Personne morale

Dénomination ou raison sociale

Nom, prénom et qualité de la personne
habilitée à représenter la personne morale

RCS / SIRET 419 108 980 00022

Forme juridique

Joignez à votre demande l'annexe obligatoire n°1

3. Rubrique(s) applicable(s) du tableau des seuils et critères annexé à l'article R. 122-2 du code de l'environnement et dimensionnement correspondant du projet

N° de rubrique et sous rubrique	Caractéristiques du projet au regard des seuils et critères de la rubrique
51 a	Défrichement soumis à autorisation au titre de l'article L311-2 du code forestier et portant sur une superficie totale, même fragmentée, inférieure à 25ha.

4. Caractéristiques générales du projet

Doivent être annexées au présent formulaire les pièces énoncées à la rubrique 8.1 du formulaire

4.1 Nature du projet

Défrichement de 7 ha pour rationaliser le système d'irrigation

4.2 Objectifs du projet

Ce défrichement permettra l'implantation d'un pivot d'irrigation nécessaire pour l'arrosage de cultures biologiques. En effet l'îlot cultural (parcelles 492 et 490) que j'ai repris en 2014 à un éleveur n'est pas entièrement irrigué et une partie de mes cultures biologiques sur ces terres n'a rien produit en 2015 et 2016, du fait du manque d'eau. L'implantation du pivot sur les parcelles n° 512p et 517p (à défricher) me permettra de résoudre ce problème et de rationaliser mes coûts d'irrigation.

4.3 Décrivez sommairement le projet

4.3.1 dans sa phase de réalisation

La parcelle est en état de coupe rase; les souches seront valorisées en biomasse.

4.3.2 dans sa phase d'exploitation

Ces parcelles seront cultivées en Agriculture Biologique comme l'est déjà la totalité de mes surfaces agricoles. Une rotation longue d'au moins 7 ans est prévue: maïs, soja, seigle, carottes....

4.4.1 A quelle(s) procédure(s) administrative(s) d'autorisation le projet a-t-il été ou sera-t-il soumis ?

La décision de l'autorité administrative de l'Etat compétente en matière d'environnement devra être jointe au(x) dossier(s) d'autorisation(s).

Autorisation de défrichement

4.4.2 Précisez ici pour quelle procédure d'autorisation ce formulaire est rempli

Autorisation de défrichement

4.5 Dimensions et caractéristiques du projet et superficie globale (assiette) de l'opération - préciser les unités de mesure utilisées

Grandeurs caractéristiques	Valeur
Superficie défrichée	7 ha

4.6 Localisation du projet**Adresse et commune(s) d'implantation**

Parcelles: J 512p et J 517p
à Peyguilley de Caplanne
40 430 CALLEN

Coordonnées géographiques¹

Long. ___° ___' ___" ___ Lat. ___° ___' ___" ___

Pour les rubriques 5° a), 6° b) et d), 8°, 10°, 18°, 28° a) et b), 32° ; 41° et 42° :

Point de départ :

Long. ___° ___' ___" ___ Lat. ___° ___' ___" ___

Point d'arrivée :

Long. ___° ___' ___" ___ Lat. ___° ___' ___" ___

Communes traversées :

Callen

4.7 S'agit-il d'une modification/extension d'une installation ou d'un ouvrage existant ?

Oui

Non

+

4.7.1 Si oui, cette installation ou cet ouvrage a-t-il fait l'objet d'une étude d'impact ?

Oui

Non

+

4.7.2 Si oui, à quelle date a-t-il été autorisé ?

4.8 Le projet s'inscrit-il dans un programme de travaux ?

Oui

Non

+

Si oui, de quels projets se compose le programme ?

¹ Pour l'outre-mer, voir notice explicative

5. Sensibilité environnementale de la zone d'implantation envisagée

5.1 Occupation des sols

Quel est l'usage actuel des sols sur le lieu de votre projet ?

Parcelle en coupe rase depuis 3 ans, avec présence importante de callune

Existe-t-il un ou plusieurs documents d'urbanisme (ensemble des documents d'urbanisme concernés) réglementant l'occupation des sols sur le lieu/tracé de votre projet ?

Oui Non

Si oui, intitulé et date d'approbation :
Précisez le ou les règlements applicables à la zone du projet

Pour les rubriques 33° à 37°, le ou les documents ont-ils fait l'objet d'une évaluation environnementale ?

Oui Non

5.2 Enjeux environnementaux dans la zone d'implantation envisagée :

Complétez le tableau suivant, par tous moyens utiles, notamment à partir des informations disponibles sur le site internet <http://www.developpement-durable.gouv.fr/etude-impact>

Le projet se situe-t-il :	Oui	Non	Lequel/Laquelle ?
dans une zone naturelle d'intérêt écologique, faunistique et floristique de type I ou II (ZNIEFF) ou couverte par un arrêté de protection de biotope ?	<input type="checkbox"/>	<input checked="" type="checkbox"/>	Le projet se situe à 880 m d'une zone Natura 2000 et plus de 200 m d'une ZNIEFF
en zone de montagne ?	<input type="checkbox"/>	<input checked="" type="checkbox"/>	
sur le territoire d'une commune littorale ?	<input type="checkbox"/>	<input checked="" type="checkbox"/>	
dans un parc national, un parc naturel marin, une réserve naturelle (régionale ou nationale) ou un parc naturel régional ?	<input checked="" type="checkbox"/>	<input type="checkbox"/>	Il est situé dans le Parc Naturel Régional des Landes de Gascogne
sur un territoire couvert par un plan de prévention du bruit, arrêté ou le cas échéant, en cours d'élaboration ?	<input type="checkbox"/>	<input checked="" type="checkbox"/>	

dans une aire de mise en valeur de l'architecture et du patrimoine ou une zone de protection du patrimoine architectural, urbain et paysager ?	<input type="checkbox"/>	<input type="checkbox"/>	
dans une zone humide ayant fait l'objet d'une délimitation ?	<input type="checkbox"/>	<input type="checkbox"/>	
dans une commune couverte par un plan de prévention des risques naturels prévisibles ou par un plan de prévention des risques technologiques ? si oui, est-il prescrit ou approuvé ?	<input type="checkbox"/>	<input type="checkbox"/>	
dans un site ou sur des sols pollués ?	<input type="checkbox"/>	<input type="checkbox"/>	
dans une zone de répartition des eaux ?	<input type="checkbox"/>	<input type="checkbox"/>	
dans un périmètre de protection rapprochée d'un captage d'eau destiné à l'alimentation humaine ?	<input type="checkbox"/>	<input type="checkbox"/>	
dans un site inscrit ou classé ?	<input type="checkbox"/>	<input type="checkbox"/>	
Le projet se situe-t-il, dans ou à proximité :	Oui	Non	Lequel et à quelle distance ?
d'un site Natura 2000 ?	<input type="checkbox"/>	<input type="checkbox"/>	Non le projet se situe à 880 m d'un site Natura 2000
d'un monument historique ou d'un site classé au patrimoine mondial de l'UNESCO ?	<input type="checkbox"/>	<input type="checkbox"/>	

6. Caractéristiques de l'impact potentiel du projet sur l'environnement et la santé humaine

6.1 Le projet envisagé est-il **susceptible** d'avoir les incidences suivantes ?

Veillez compléter le tableau suivant :

Domaines de l'environnement :		Oui	Non	De quelle nature ? De quelle importance ? Appréciez sommairement l'impact potentiel
Ressources	engendre-t-il des prélèvements d'eau ?	<input checked="" type="checkbox"/>	<input type="checkbox"/>	Le prélèvement de l'eau nécessaire se fera dans un forage de 20 m de profondeur (dans la nappe superficielle) à raison de 20 m3 supplémentaires. Il fera l'objet d'un dossier dans le cas de la procédure mandataire de la Chambre d'Agriculture.
	impliquera-t-il des drainages / ou des modifications prévisibles des masses d'eau souterraines ?	<input type="checkbox"/>	<input checked="" type="checkbox"/>	Drainage inutile car c'est une zone de sable blanc très sèche
	est-il excédentaire en matériaux ?	<input type="checkbox"/>	<input checked="" type="checkbox"/>	Pas de terrassement
	est-il déficitaire en matériaux ? Si oui, utilise-t-il les ressources naturelles du sol ou du sous-sol ?	<input type="checkbox"/>	<input checked="" type="checkbox"/>	
Milieu naturel	est-il susceptible d'entraîner des perturbations, des dégradations, des destructions de la biodiversité existante : faune, flore, habitats, continuités écologiques ?	<input type="checkbox"/>	<input checked="" type="checkbox"/>	La parcelle, dont le sol est constitué de sable blanc, est recouverte d'une "Lande sèche" à callune de très faible diversité floristique. La mise en place de cultures biologiques sera une source d'habitats et d'apports alimentaires diversifiés
	est-il susceptible d'avoir des incidences sur les zones à sensibilité particulière énumérées au 5.2 du présent formulaire ?	<input type="checkbox"/>	<input checked="" type="checkbox"/>	Pratique d'une Agriculture Biologique respectueuse de l'environnement

	Engendre-t-il la consommation d'espaces naturels, agricoles, forestiers, maritimes ?	<input checked="" type="checkbox"/>	<input type="checkbox"/>	Consommation d'espace forestier Création d'espace agricole
Risques et nuisances	Est-il concerné par des risques technologiques ?	<input type="checkbox"/>	<input checked="" type="checkbox"/>	
	Est-il concerné par des risques naturels ?	<input checked="" type="checkbox"/>	<input type="checkbox"/>	La création de parcelles agricoles entraînent la diminution du risque feu de forêts.
	Engendre-t-il des risques sanitaires ?	<input type="checkbox"/>	<input checked="" type="checkbox"/>	
	Est-il concerné par des risques sanitaires ?	<input type="checkbox"/>	<input checked="" type="checkbox"/>	
Commodités de voisinage	Est-il source de bruit ?	<input type="checkbox"/>	<input checked="" type="checkbox"/>	Pas de nuisances car pins et souches ont déjà été exploités par l'agent forestier de l'ancien propriétaire.
	Est-il concerné par des nuisances sonores ?	<input type="checkbox"/>	<input checked="" type="checkbox"/>	
	Engendre-t-il des odeurs ?	<input type="checkbox"/>	<input checked="" type="checkbox"/>	
	Est-il concerné par des nuisances olfactives ?	<input type="checkbox"/>	<input checked="" type="checkbox"/>	
	Engendre-t-il des vibrations ?	<input type="checkbox"/>	<input checked="" type="checkbox"/>	
	Est-il concerné par des vibrations ?	<input type="checkbox"/>	<input checked="" type="checkbox"/>	

	Engendre-t-il des émissions lumineuses ?	<input type="checkbox"/>	<input checked="" type="checkbox"/>	
	Est-il concerné par des émissions lumineuses ?	<input type="checkbox"/>	<input checked="" type="checkbox"/>	
Pollutions	Engendre-t-il des rejets polluants dans l'air ?	<input type="checkbox"/>	<input checked="" type="checkbox"/>	Aucun produit chimique puisque les parcelles seront cultivées en Agriculture Biologique.
	Engendre-t-il des rejets hydrauliques ? Si oui, dans quel milieu ?	<input type="checkbox"/>	<input checked="" type="checkbox"/>	Pas de création de fossé ni de drainage (parcelle très sèche) L'eau d'arrosage non consommée par les plantes s'infiltré dans la nappe superficielle des sables.
	Engendre-t-il la production d'effluents ou de déchets non dangereux, inertes, dangereux ?	<input type="checkbox"/>	<input checked="" type="checkbox"/>	
Patrimoine / Cadre de vie / Population	Est-il susceptible de porter atteinte au patrimoine architectural, culturel, archéologique et paysager ?	<input type="checkbox"/>	<input checked="" type="checkbox"/>	
	Engendre-t-il des modifications sur les activités humaines (agriculture, sylviculture, urbanisme / aménagements) ?	<input checked="" type="checkbox"/>	<input type="checkbox"/>	Agrandissement de l'ilot culturel de 7 ha supplémentaires

6.2 Les incidences du projet identifiées au 6.1 sont-elles susceptibles d'être cumulées avec d'autres projets connus ?

Oui Non Si oui, décrivez lesquelles :

6.3 Les incidences du projet identifiées au 6.1 sont-elles susceptibles d'avoir des effets de nature transfrontière ?

Oui Non Si oui, décrivez lesquels :

7. Auto-évaluation (facultatif)

Au regard du formulaire rempli, estimez-vous qu'il est nécessaire que votre projet fasse l'objet d'une étude d'impact ou qu'il devrait en être dispensé ? Expliquez pourquoi.

Ce défrichement d'une petite surface, 7 ha, aura un impact faible sur la faune et la flore de la commune de Callen, puisque cette dernière est boisée en monoculture de pins maritimes.

Il y a peu de surface agricole sur Callen et la parcelle défrichée sera cultivée en Agriculture Biologique, comme tout le reste de mon exploitation l'est, depuis mon installation en 2003. De plus cette nouvelle parcelle va contribuer à l'amélioration du taux de SAU Bio de la commune qui est certifiée "Territoire Bio Engagé".

La pratique de l'Agriculture Biologique favorise la biodiversité, limite la pollution et les impacts sur le milieu.

Ce projet me permettra d'irriguer une parcelle déjà existante, et ainsi de conforter la pérennité de mon exploitation Bio.

Il me semble donc que l'étude d'impact n'est pas nécessaire.

8. Annexes

8.1 Annexes obligatoires

Objet		
1	L'annexe n°1 intitulée « informations nominatives relatives au maître d'ouvrage ou pétitionnaire » - non publiée ;	+
2	Un plan de situation au 1/25 000 ou, à défaut, à une échelle comprise entre 1/16 000 et 1/64 000 (Il peut s'agir d'extraits cartographiques du document d'urbanisme s'il existe) ;	+
3	Au minimum, 2 photographies datées de la zone d'implantation, avec une localisation cartographique des prises de vue, l'une devant permettre de situer le projet dans l'environnement proche et l'autre de le situer dans le paysage lointain ;	+
4	Un plan du projet <u>ou</u> , pour les travaux, ouvrages ou aménagements visés aux rubriques 5° a), 6° b) et d), 8°, 10°, 18°, 28° a) et b), 32°, 41° et 42° un projet de tracé ou une enveloppe de tracé ;	+
5	Sauf pour les travaux, ouvrages ou aménagements visés aux rubriques 5° a), 6° b) et d), 8°, 10°, 18°, 28° a) et b), 32°, 41° et 42° : plan des abords du projet (100 mètres au minimum) pouvant prendre la forme de photos aériennes datées et complétées si nécessaire selon les évolutions récentes, à une échelle comprise entre 1/2 000 et 1/5 000. Ce plan devra préciser l'affectation des constructions et terrains avoisinants ainsi que les canaux, plans d'eau et cours d'eau ;	+

8.2 Autres annexes volontairement transmises par le maître d'ouvrage ou pétitionnaire

Veuillez compléter le tableau ci-joint en indiquant les annexes jointes au présent formulaire d'évaluation, ainsi que les parties auxquelles elles se rattachent

	Objet
	cartes des zones "Natura 2000" et ZNIEFF

9. Engagement et signature

Je certifie sur l'honneur l'exactitude des renseignements ci-dessus +

Fait à le,

Signature





Liberté • Égalité • Fraternité
RÉPUBLIQUE FRANÇAISE

Ministère chargé
de l'environnement

Annexe n°1 à la demande d'examen au cas par cas préalable
à la réalisation d'une étude d'impact

Informations nominatives relatives au maître d'ouvrage ou pétitionnaire
À JOINDRE AU FORMULAIRE CERFA N° 14734

NOTA : CETTE ANNEXE DOIT FAIRE L'OBJET D'UN DOCUMENT NUMÉRISÉ DISTINCT
LORSQUE LA DEMANDE D'EXAMEN AU CAS PAR CAS EST ADRESSÉE À L'AUTORITÉ ENVIRONNEMENTALE
PAR VOIE ÉLECTRONIQUE

Personne physique

Nom	GAY	Prénom	MICHAËL
Adresse			
Numéro	Extension	Nom de la voie	
53. impasse de la Reine Margot			
Code Postal	40420	Localité	Labrit
		Pays	France
Tél.	06.73.89.86.30	Fax	
Courriel	callenBio @ orange . FR . @		

Personne morale


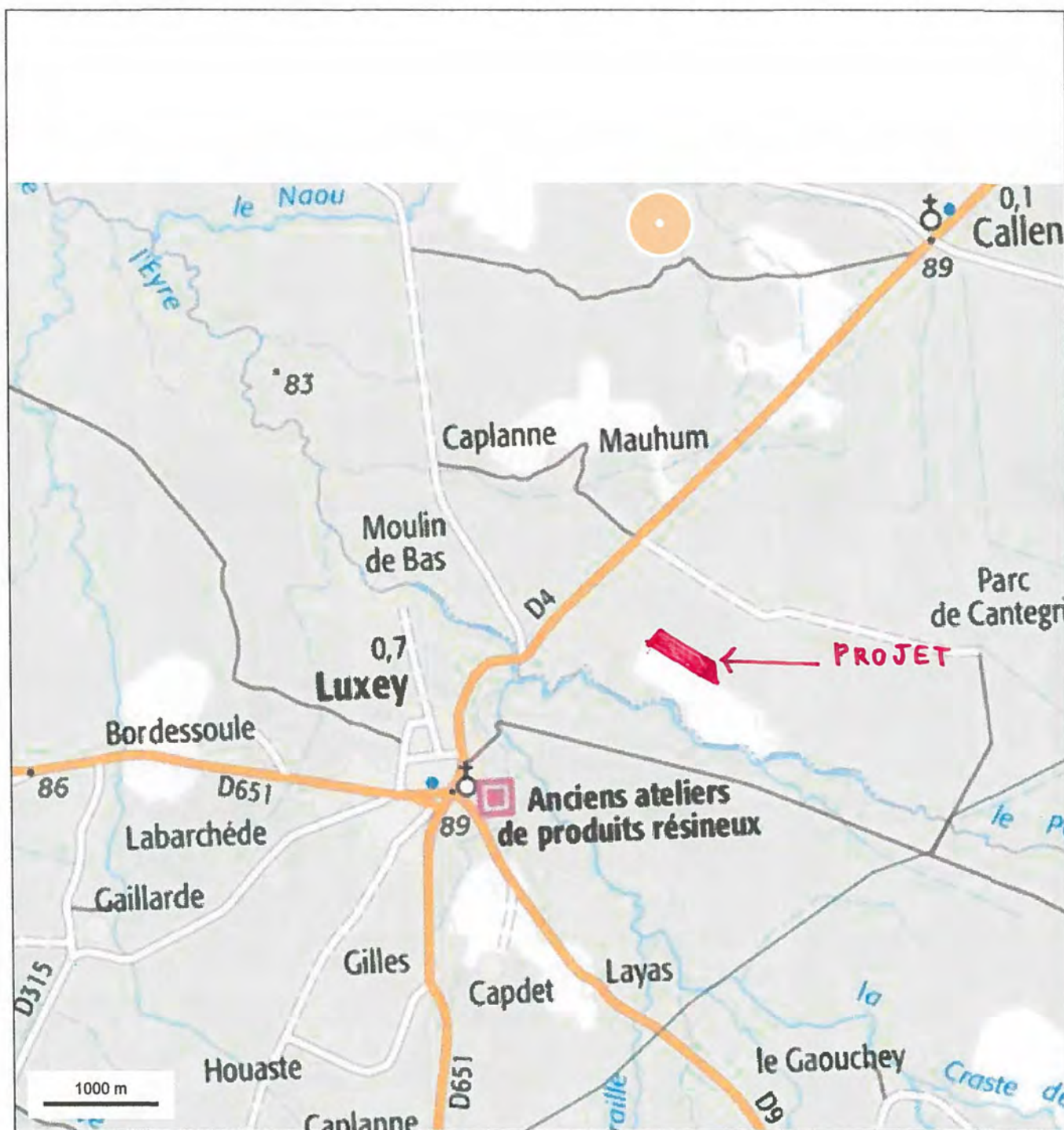
Nom		Prénom	
Adresse du siège social			
Numéro	Extension	Nom de la voie	
Code postal		Localité	
		Pays	
Tél.		Fax	
Courriel	@		

Personne habilitée à fournir des renseignements sur la présente demande


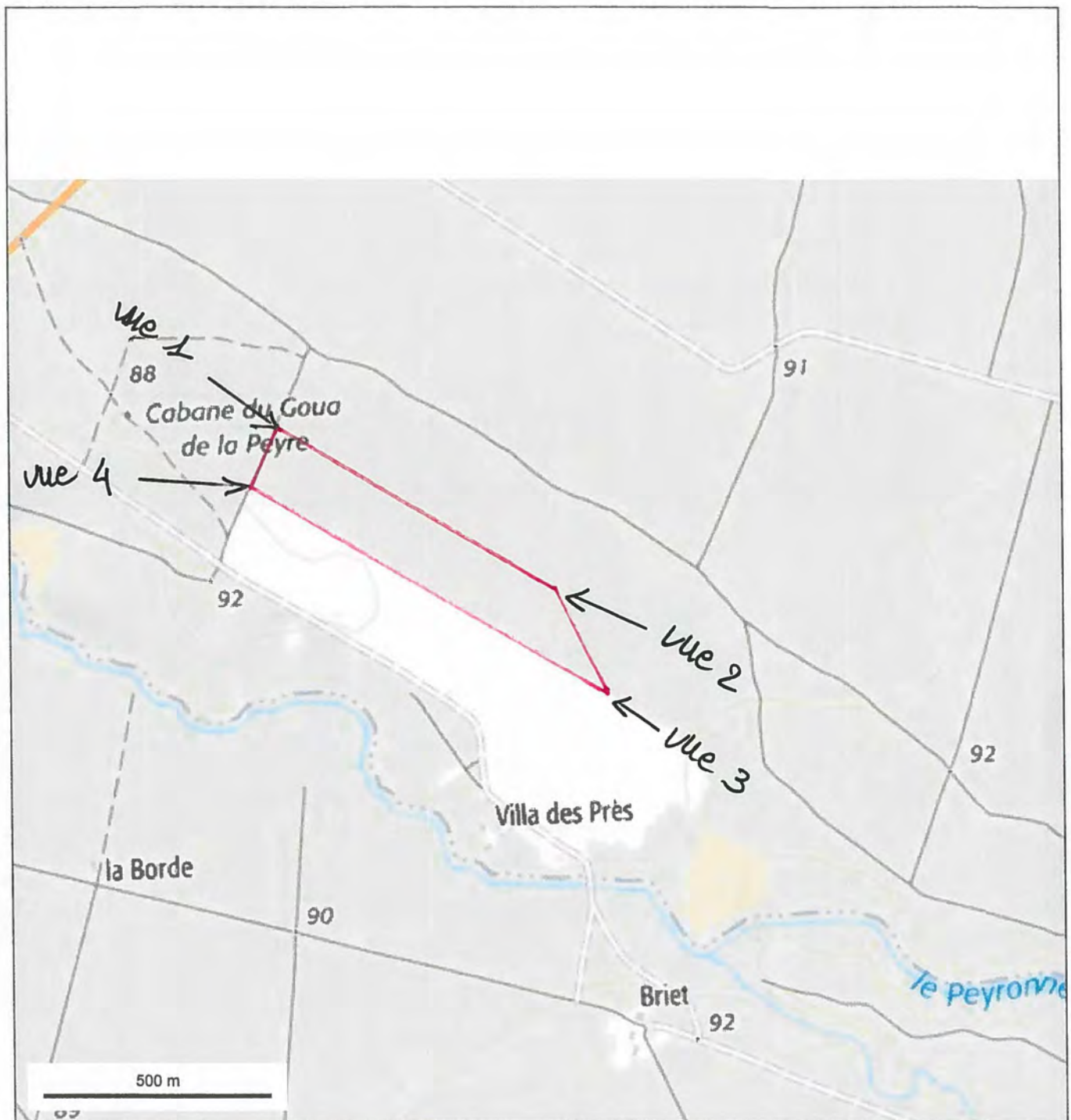
Nom		Prénom	
Qualité			
Tél.		Fax	
Courriel	@		

En cas de co-maîtrise d'ouvrage, listez au verso l'ensemble des maîtres d'ouvrage.

plan de situation



prises de vues




Vue 1



Vue 4



Vue 2



Vue 3



Département :
LANDES

Commune :
CALLEN

Section : J
Feuille : 000 J 03

Échelle d'origine : 1/4000
Échelle d'édition : 1/5000

Date d'édition : 22/11/2016
(fuseau horaire de Paris)

Coordonnées en projection : RGF93CC44
©2016 Ministère des Finances et des
Comptes publics

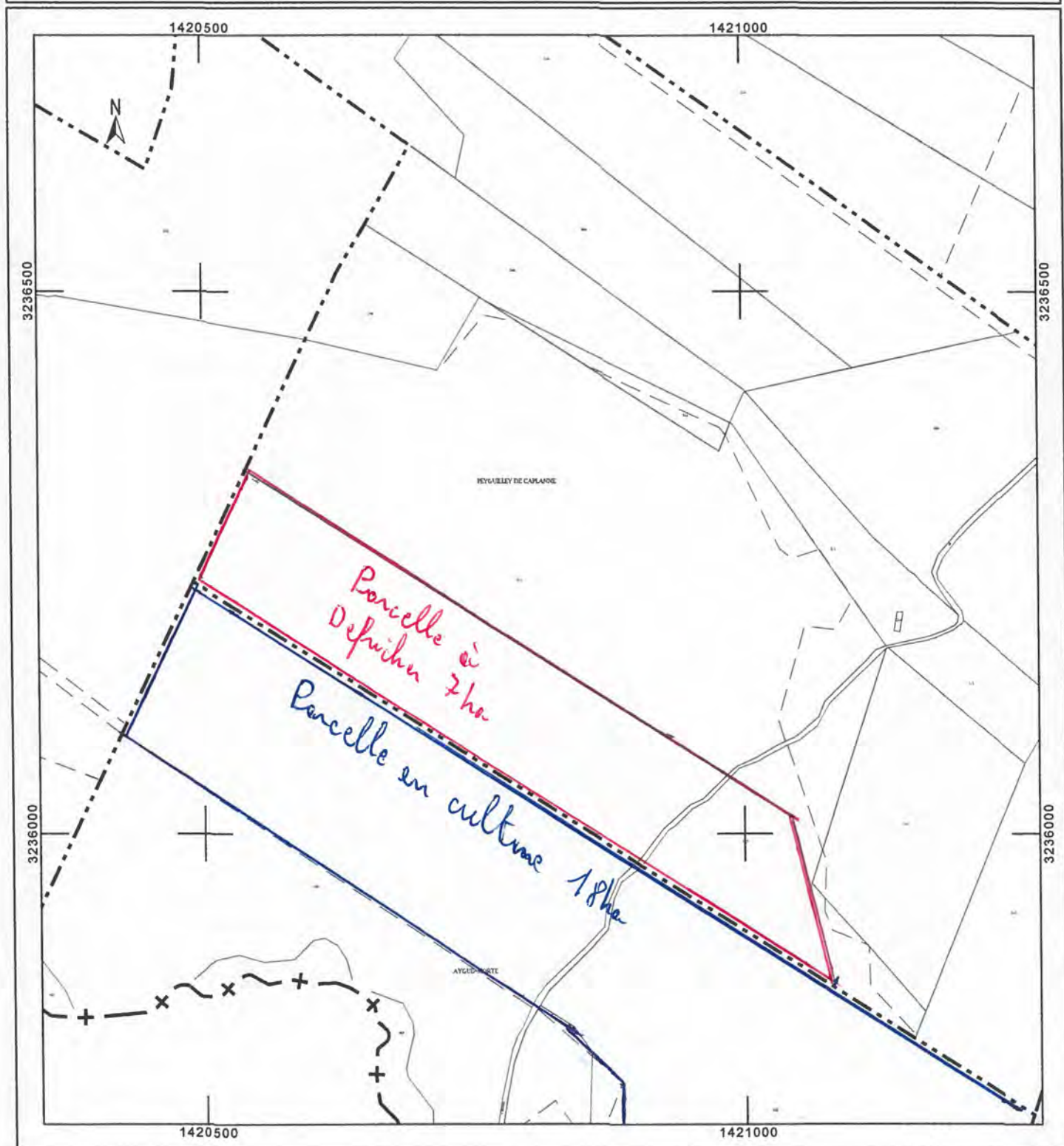
DIRECTION GÉNÉRALE DES FINANCES PUBLIQUES

EXTRAIT DU PLAN CADASTRAL

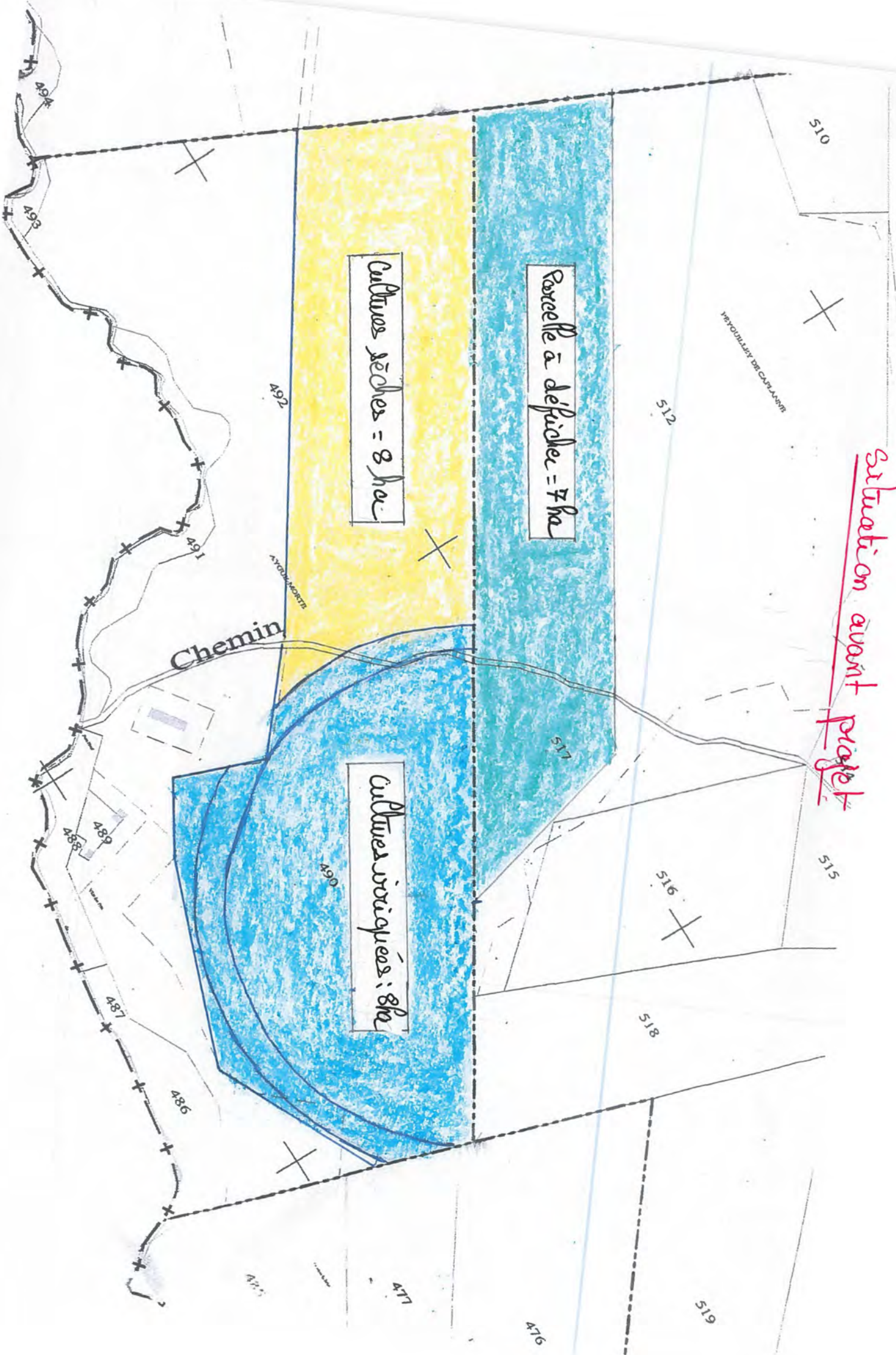
Le plan visualisé sur cet extrait est géré
par le centre des impôts foncier suivant :
MONT-DE-MARSAN
12 AVENUE DE DAGAS 40022
40022 MONT-DE-MARSAN
tél. 05 58 06 61 61 -fax 05 58 06 57 27
ptgc.400.mont-de-
marsan@dgfip.finances.gouv.fr

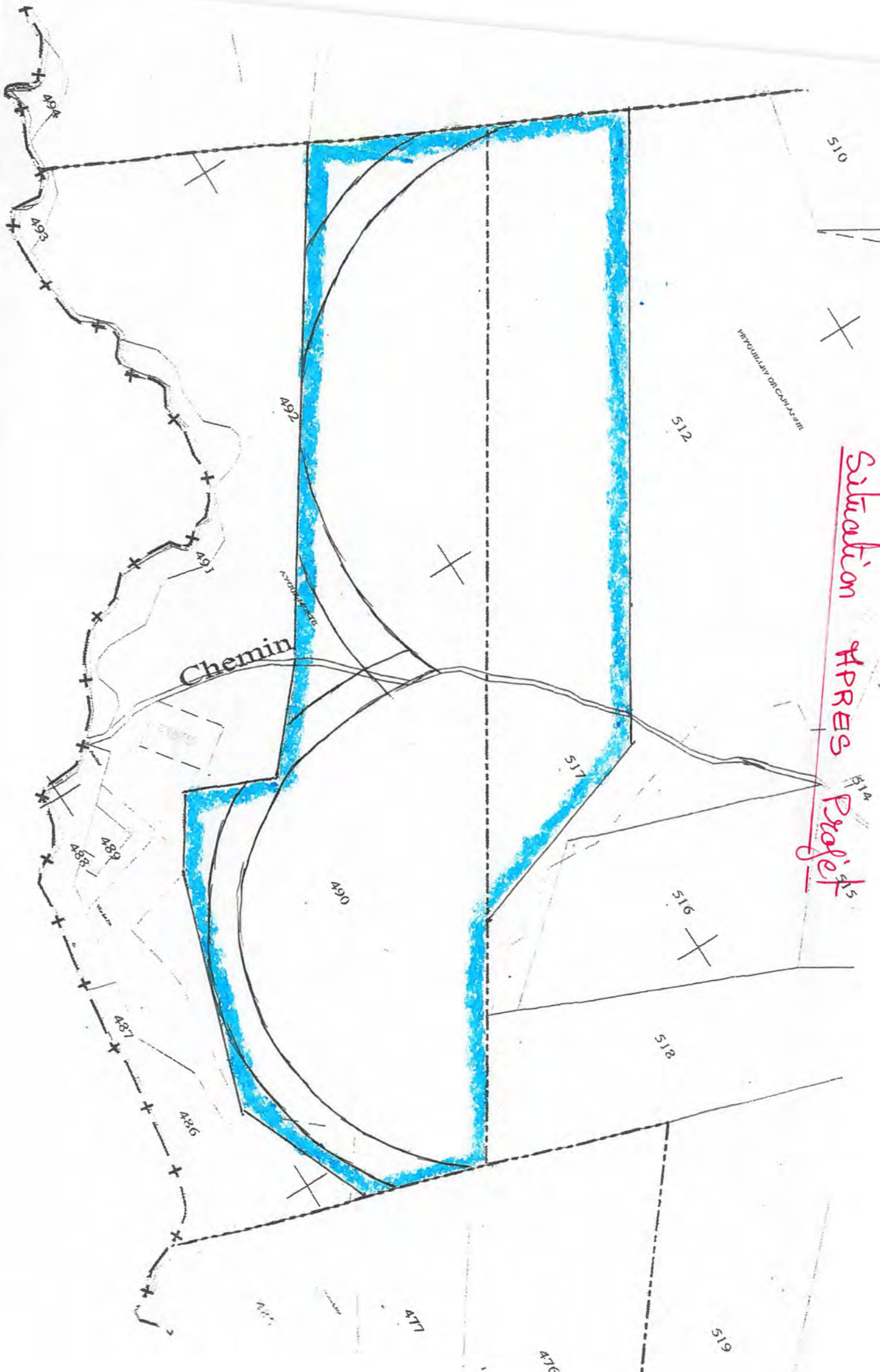
Cet extrait de plan vous est délivré par :

cadastre.gouv.fr



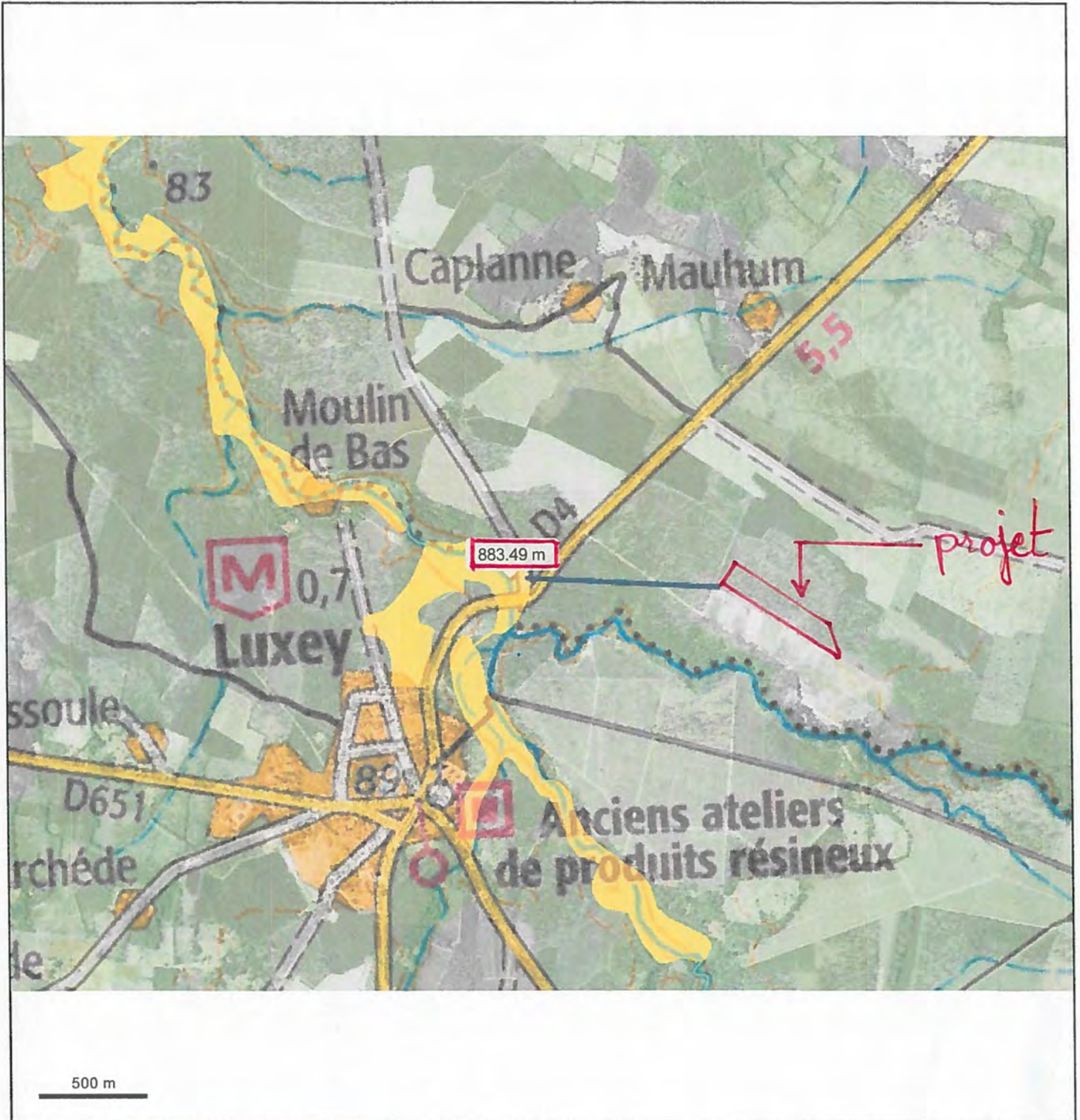
Situation avant projet





Situation
APRES
Projet

distance natura 2000



distance znieff

