



Liberté • Égalité • Fraternité
RÉPUBLIQUE FRANÇAISE

Ministère chargé de
l'environnement

Demande d'examen au cas par cas préalable à la réalisation éventuelle d'une évaluation environnementale

Article R. 122-3 du code de l'environnement



N° 14734*03

*Ce formulaire sera publié sur le site internet de l'autorité environnementale
Avant de remplir cette demande, lire attentivement la notice explicative*

Cadre réservé à l'autorité environnementale

Date de réception :

Dossier complet le :

N° d'enregistrement :

1. Intitulé du projet

2. Identification du (ou des) maître(s) d'ouvrage ou du (ou des) pétitionnaire(s)

2.1 Personne physique

Nom

Prénom

2.2 Personne morale

Dénomination ou raison sociale

Nom, prénom et qualité de la personne
habilitée à représenter la personne morale

RCS / SIRET

Forme juridique

Joignez à votre demande l'annexe obligatoire n°1

3. Catégorie(s) applicable(s) du tableau des seuils et critères annexé à l'article R. 122-2 du code de l'environnement et dimensionnement correspondant du projet

N° de catégorie et sous-catégorie	Caractéristiques du projet au regard des seuils et critères de la catégorie (Préciser les éventuelles rubriques issues d'autres nomenclatures (ICPE, IOTA, etc.))

4. Caractéristiques générales du projet

Doivent être annexées au présent formulaire les pièces énoncées à la rubrique 8.1 du formulaire

4.1 Nature du projet, y compris les éventuels travaux de démolition

4.2 Objectifs du projet

4.3 Décrivez sommairement le projet

4.3.1 dans sa phase travaux

4.3.2 dans sa phase d'exploitation

4.4 A quelle(s) procédure(s) administrative(s) d'autorisation le projet a-t-il été ou sera-t-il soumis ?

La décision de l'autorité environnementale devra être jointe au(x) dossier(s) d'autorisation(s).

4.5 Dimensions et caractéristiques du projet et superficie globale de l'opération - préciser les unités de mesure utilisées

Grandeurs caractéristiques	Valeur(s)

4.6 Localisation du projet

Adresse et commune(s)
d'implantation

Coordonnées géographiques¹

Long. ___° ___' ___" Lat. ___° ___' ___"

Pour les catégories 5° a), 6° a), b) et c), 7° a), b) 9° a), b), c), d), 10°, 11° a) b), 12°, 13°, 22°, 32°, 34°, 38° ; 43° a), b) de l'annexe à l'article R. 122-2 du code de l'environnement :

Point de départ :

Long. ___° ___' ___" Lat. ___° ___' ___"

Point d'arrivée :

Long. ___° ___' ___" Lat. ___° ___' ___"

Communes traversées :

Joignez à votre demande les annexes n° 2 à 6

4.7 S'agit-il d'une modification/extension d'une installation ou d'un ouvrage existant ?

Oui

Non

4.7.1 Si oui, cette installation ou cet ouvrage a-t-il fait l'objet d'une évaluation environnementale ?

Oui

Non

4.7.2 Si oui, décrivez sommairement les différentes composantes de votre projet et indiquez à quelle date il a été autorisé ?

¹ Pour l'outre-mer, voir notice explicative

5. Sensibilité environnementale de la zone d'implantation envisagée

Afin de réunir les informations nécessaires pour remplir le tableau ci-dessous, vous pouvez vous rapprocher des services instructeurs, et vous référer notamment à l'outil de cartographie interactive CARMEN, disponible sur le site de chaque direction régionale.

Le site Internet du ministère en charge de l'environnement vous propose, dans la rubrique concernant la demande de cas par cas, la liste des sites internet où trouver les données environnementales par région utiles pour remplir le formulaire.

Le projet se situe-t-il :	Oui	Non	Lequel/Laquelle ?
Dans une zone naturelle d'intérêt écologique, faunistique et floristique de type I ou II (ZNIEFF) ?	<input type="checkbox"/>	<input type="checkbox"/>	
En zone de montagne ?	<input type="checkbox"/>	<input type="checkbox"/>	
Dans une zone couverte par un arrêté de protection de biotope ?	<input type="checkbox"/>	<input type="checkbox"/>	
Sur le territoire d'une commune littorale ?	<input type="checkbox"/>	<input type="checkbox"/>	
Dans un parc national, un parc naturel marin, une réserve naturelle (nationale ou régionale), une zone de conservation halieutique ou un parc naturel régional ?	<input type="checkbox"/>	<input type="checkbox"/>	
Sur un territoire couvert par un plan de prévention du bruit, arrêté ou le cas échéant, en cours d'élaboration ?	<input type="checkbox"/>	<input type="checkbox"/>	
Dans un bien inscrit au patrimoine mondial ou sa zone tampon, un monument historique ou ses abords ou un site patrimonial remarquable ?	<input type="checkbox"/>	<input type="checkbox"/>	
Dans une zone humide ayant fait l'objet d'une délimitation ?	<input type="checkbox"/>	<input type="checkbox"/>	

Dans une commune couverte par un plan de prévention des risques naturels prévisibles (PPRN) ou par un plan de prévention des risques technologiques (PPRT) ? Si oui, est-il prescrit ou approuvé ?	<input type="checkbox"/>	<input type="checkbox"/>	
Dans un site ou sur des sols pollués ?	<input type="checkbox"/>	<input type="checkbox"/>	
Dans une zone de répartition des eaux ?	<input type="checkbox"/>	<input type="checkbox"/>	
Dans un périmètre de protection rapprochée d'un captage d'eau destiné à la consommation humaine ou d'eau minérale naturelle ?	<input type="checkbox"/>	<input type="checkbox"/>	
Dans un site inscrit ?	<input type="checkbox"/>	<input type="checkbox"/>	
Le projet se situe-t-il, dans ou à proximité :	Oui	Non	Lequel et à quelle distance ?
D'un site Natura 2000 ?	<input type="checkbox"/>	<input type="checkbox"/>	
D'un site classé ?	<input type="checkbox"/>	<input type="checkbox"/>	

6. Caractéristiques de l'impact potentiel du projet sur l'environnement et la santé humaine au vu des informations disponibles

6.1 Le projet envisagé est-il **susceptible** d'avoir les incidences notables suivantes ?

Veillez compléter le tableau suivant :

Incidences potentielles		Oui	Non	De quelle nature ? De quelle importance ? <i>Appréciez sommairement l'impact potentiel</i>
Ressources	Engendre-t-il des prélèvements d'eau ? Si oui, dans quel milieu ?	<input type="checkbox"/>	<input type="checkbox"/>	
	Impliquera-t-il des drainages / ou des modifications prévisibles des masses d'eau souterraines ?	<input type="checkbox"/>	<input type="checkbox"/>	
	Est-il excédentaire en matériaux ?	<input type="checkbox"/>	<input type="checkbox"/>	
	Est-il déficitaire en matériaux ? Si oui, utilise-t-il les ressources naturelles du sol ou du sous-sol ?	<input type="checkbox"/>	<input type="checkbox"/>	
Milieu naturel	Est-il susceptible d'entraîner des perturbations, des dégradations, des destructions de la biodiversité existante : faune, flore, habitats, continuités écologiques ?	<input type="checkbox"/>	<input type="checkbox"/>	
	Si le projet est situé dans ou à proximité d'un site Natura 2000, est-il susceptible d'avoir un impact sur un habitat / une espèce inscrit(e) au Formulaire Standard de Données du site ?	<input type="checkbox"/>	<input type="checkbox"/>	

	Est-il susceptible d'avoir des incidences sur les autres zones à sensibilité particulière énumérées au 5.2 du présent formulaire ?	<input type="checkbox"/>	<input type="checkbox"/>	
	Engendre-t-il la consommation d'espaces naturels, agricoles, forestiers, maritimes ?	<input type="checkbox"/>	<input type="checkbox"/>	
Risques	Est-il concerné par des risques technologiques ?	<input type="checkbox"/>	<input type="checkbox"/>	
	Est-il concerné par des risques naturels ?	<input type="checkbox"/>	<input type="checkbox"/>	
	Engendre-t-il des risques sanitaires ? Est-il concerné par des risques sanitaires ?	<input type="checkbox"/> <input type="checkbox"/>	<input type="checkbox"/> <input type="checkbox"/>	
Nuisances	Engendre-t-il des déplacements/des trafics	<input type="checkbox"/>	<input type="checkbox"/>	
	Est-il source de bruit ? Est-il concerné par des nuisances sonores ?	<input type="checkbox"/> <input type="checkbox"/>	<input type="checkbox"/> <input type="checkbox"/>	

	Engendre-t-il des odeurs ? Est-il concerné par des nuisances olfactives ?	<input type="checkbox"/>	<input type="checkbox"/>	
	Engendre-t-il des vibrations ? Est-il concerné par des vibrations ?	<input type="checkbox"/>	<input type="checkbox"/>	
	Engendre-t-il des émissions lumineuses ? Est-il concerné par des émissions lumineuses ?	<input type="checkbox"/>	<input type="checkbox"/>	
Emissions	Engendre-t-il des rejets dans l'air ?	<input type="checkbox"/>	<input type="checkbox"/>	
	Engendre-t-il des rejets liquides ? Si oui, dans quel milieu ?	<input type="checkbox"/>	<input type="checkbox"/>	
	Engendre-t-il des effluents ?	<input type="checkbox"/>	<input type="checkbox"/>	
	Engendre-t-il la production de déchets non dangereux, inertes, dangereux ?	<input type="checkbox"/>	<input type="checkbox"/>	

Patrimoine / Cadre de vie / Population	Est-il susceptible de porter atteinte au patrimoine architectural, culturel, archéologique et paysager ?	<input type="checkbox"/>	<input type="checkbox"/>	
	Engendre-t-il des modifications sur les activités humaines (agriculture, sylviculture, urbanisme, aménagements), notamment l'usage du sol ?	<input type="checkbox"/>	<input type="checkbox"/>	

6.2 Les incidences du projet identifiées au 6.1 sont-elles susceptibles d'être cumulées avec d'autres projets existants ou approuvés ?

Oui Non Si oui, décrivez lesquelles :

6.3 Les incidences du projet identifiées au 6.1 sont-elles susceptibles d'avoir des effets de nature transfrontière ?

Oui Non Si oui, décrivez lesquels :

6.4 Description, le cas échéant, des mesures et des caractéristiques du projet destinées à éviter ou réduire les effets négatifs notables du projet sur l'environnement ou la santé humaine (pour plus de précision, il vous est possible de joindre une annexe traitant de ces éléments) :

7. Auto-évaluation (facultatif)

Au regard du formulaire rempli, estimez-vous qu'il est nécessaire que votre projet fasse l'objet d'une évaluation environnementale ou qu'il devrait en être dispensé ? Expliquez pourquoi.

8. Annexes

8.1 Annexes obligatoires

Objet		
1	Document CERFA n°14734 intitulé « informations nominatives relatives au maître d'ouvrage ou pétitionnaire » - non publié ;	<input type="checkbox"/>
2	Un plan de situation au 1/25 000 ou, à défaut, à une échelle comprise entre 1/16 000 et 1/64 000 (Il peut s'agir d'extraits cartographiques du document d'urbanisme s'il existe) ;	<input type="checkbox"/>
3	Au minimum, 2 photographies datées de la zone d'implantation, avec une localisation cartographique des prises de vue, l'une devant permettre de situer le projet dans l'environnement proche et l'autre de le situer dans le paysage lointain ;	<input type="checkbox"/>
4	Un plan du projet <u>ou</u> , pour les travaux, ouvrages ou aménagements visés aux catégories 5° a), 6°a), b) et c), 7°a), b), 9°a), b), c), d), 10°, 11°a), b), 12°, 13°, 22°, 32, 38° ; 43° a) et b) de l'annexe à l'article R. 122-2 du code de l'environnement un projet de tracé ou une enveloppe de tracé ;	<input type="checkbox"/>
5	Sauf pour les travaux, ouvrages ou aménagements visés aux 5° a), 6°a), b) et c), 7° a), b), 9°a), b), c), d), 10°, 11°a), b), 12°, 13°, 22°, 32, 38° ; 43° a) et b) de l'annexe à l'article R. 122-2 du code de l'environnement : plan des abords du projet (100 mètres au minimum) pouvant prendre la forme de photos aériennes datées et complétées si nécessaire selon les évolutions récentes, à une échelle comprise entre 1/2 000 et 1/5 000. Ce plan devra préciser l'affectation des constructions et terrains avoisinants ainsi que les canaux, plans d'eau et cours d'eau ;	<input type="checkbox"/>
6	Si le projet est situé dans un site Natura 2000, un plan de situation détaillé du projet par rapport à ce site. Dans les autres cas, une carte permettant de localiser le projet par rapport aux sites Natura 2000 sur lesquels le projet est susceptible d'avoir des effets.	<input type="checkbox"/>

8.2 Autres annexes volontairement transmises par le maître d'ouvrage ou pétitionnaire

Veillez compléter le tableau ci-joint en indiquant les annexes jointes au présent formulaire d'évaluation, ainsi que les parties auxquelles elles se rattachent

Objet

9. Engagement et signature

Je certifie sur l'honneur l'exactitude des renseignements ci-dessus

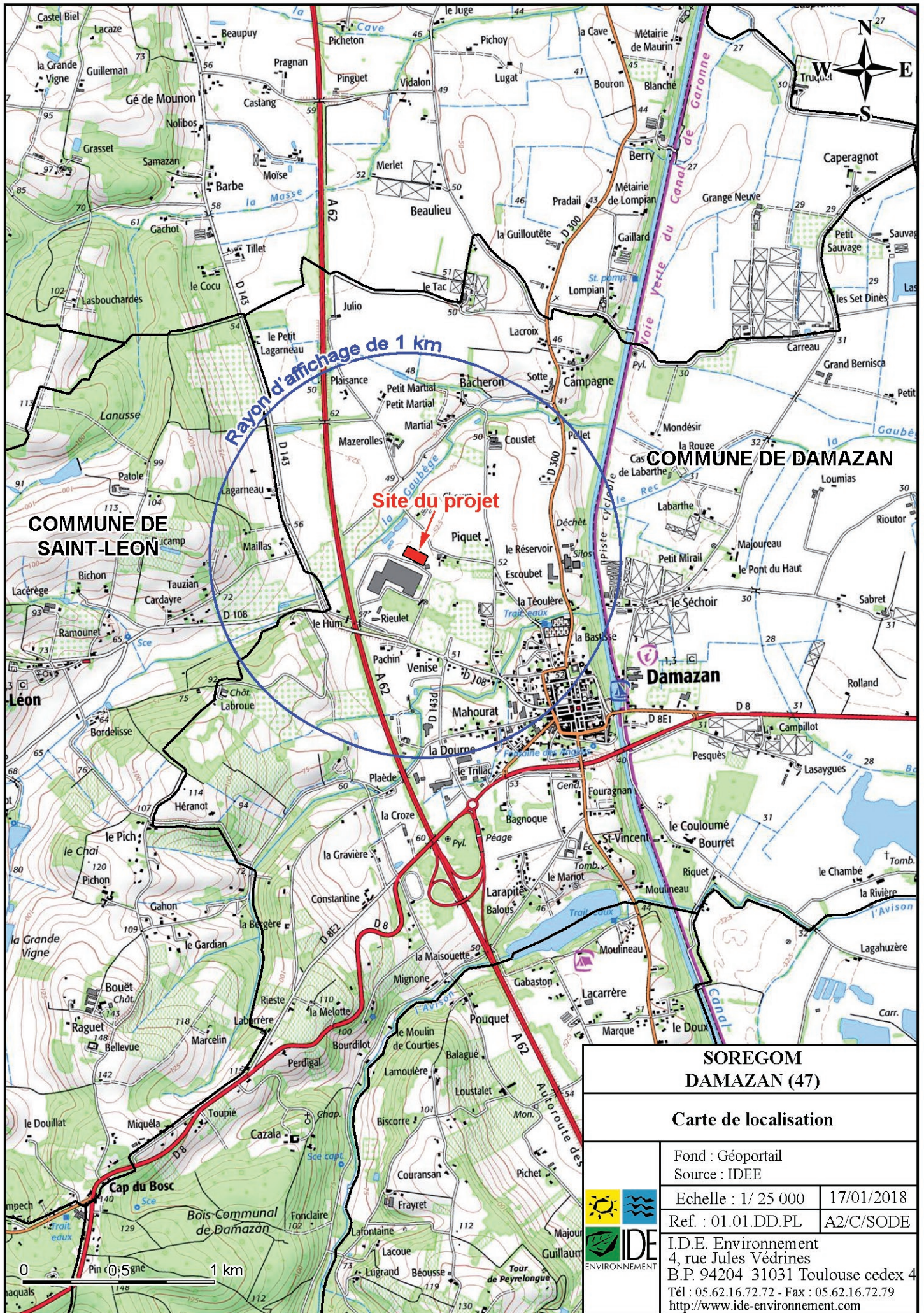


Fait à Toulouse

le, 23/01/2018

Signature





**SOREGOM
DAMAZAN (47)**

Carte de localisation

Fond : Géoportail
Source : IDEE

Echelle : 1/ 25 000 17/01/2018
Ref. : 01.01.DD.PL A2/C/SODE

IDE
ENVIRONNEMENT

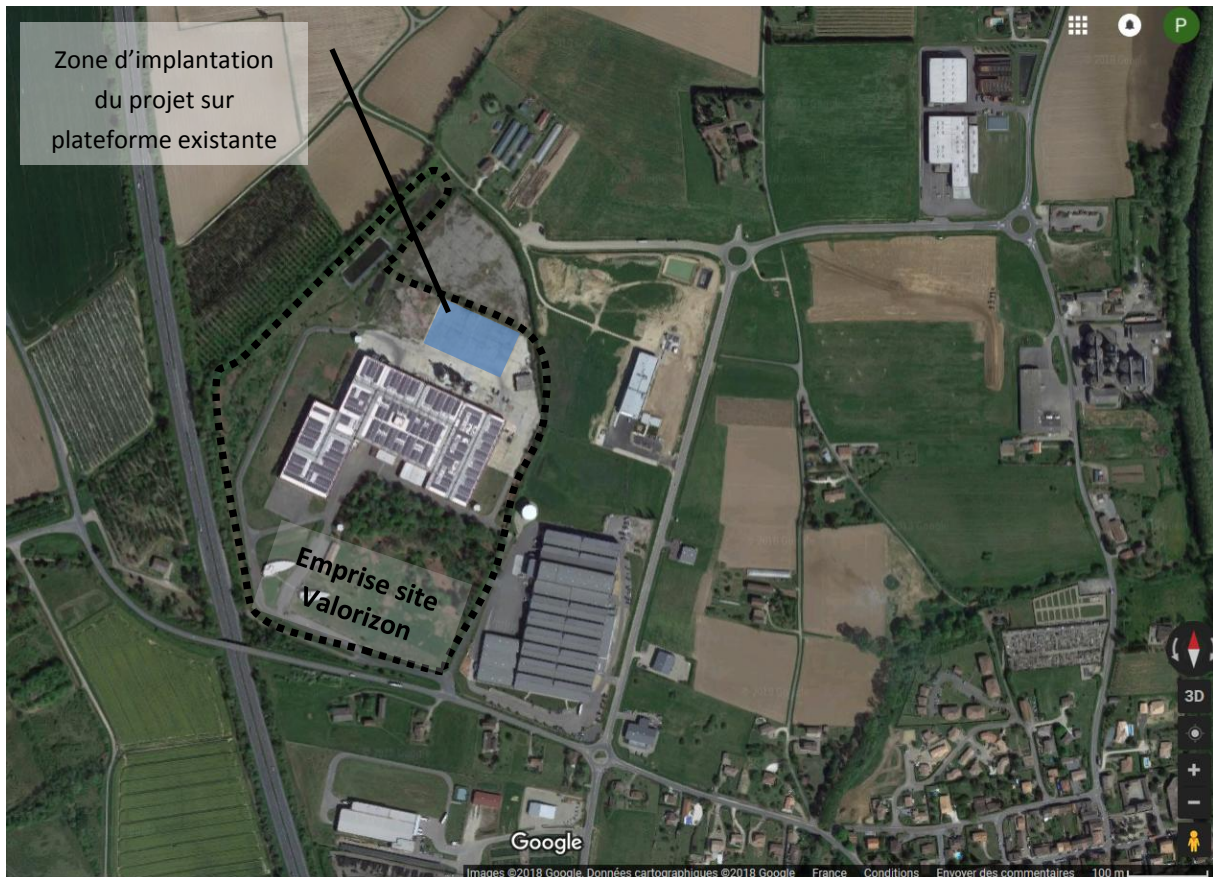
I.D.E. Environnement
4, rue Jules Védrières
B.P. 94204 31031 Toulouse cedex 4
Tél : 05.62.16.72.72 - Fax : 05.62.16.72.79
<http://www.ide-environnement.com>

3 PIÈCE JOINTE N°3 – REPORTAGE PHOTOGRAPHIQUE DU SITE ET DES ABORDS

Le site est situé au sein de la Zone d'Activité de la Confluence, localisée sur la partie Ouest de la commune de Damazan.

La topographie du secteur est relativement plane. La zone d'implantation est située sur une plateforme imperméabilisée existante au sein du site de Valorizon.

Cette plateforme est située à une hauteur topographique de l'ordre de 52,5 m NGF.



Photographie aérienne de la zone d'implantation

L'accès à la plateforme se fait par l'entrée principale du site de Valorizon localisée au Sud du bâtiment central. Un portail d'accès est également présent sur la partie Est du site de Valorizon (face à l'entreprise Ambonati Menuiserie).

Comme présenté au travers du reportage photographique suivant, le projet s'implante en territoire rural, au sein d'un secteur d'activité en plein développement (ZAE de la Confluence et ZAE II de la Confluence).

Enfin, mentionnons que le lieu d'implantation a notamment été choisi car la visibilité des stockages de broyat de pneumatiques depuis les abords sera quasiment inexistante.

3.1 Reportage photographique présentant la zone d'implantation du projet et ses abords immédiats

La localisation des différentes prises de vues présentées dans ce chapitre est donnée par la carte suivante :



Présentation des photographies prises depuis l'intérieur du site



Photographie 1 présentant la plateforme imperméabilisée destinée à accueillir la zone d'implantation du projet – Direction Nord-Ouest



Photographie 2 présentant la plateforme imperméabilisée destinée à accueillir la zone d'implantation du projet – Direction Nord-Est



Photographie 3 - Plateforme en friche localisée au Nord de la plateforme imperméabilisée



Photographie 4 - Vue depuis la future zone d'implantation en direction de l'Est



Anciens casiers béton non utilisés localisée à l'Est de la plateforme imperméabilisée



Photographie 5 - Bâtiment central Valorizon avec vue sur une ancienne chaufferie biomasse non utilisée, localisée au Sud de la plateforme imperméabilisée



Photographie 6 - Plateforme bitumée en friche localisée à l'Ouest de la zone d'implantation du projet

3.2 Reportage photographique présentant la visibilité de la zone d'implantation depuis les abords

La localisation des différentes prises de vues présentées dans ce chapitre est donnée par la carte suivante :



Présentation des photographies prises depuis les abords



Photographie 1 - Vue en direction de la plateforme destinée à accueillir le projet, depuis la voie longeant l'entreprise Ambonati



Portail d'accès situé sur le côté Est du site Valorizon

La plateforme destinée à accueillir les zones de stockage de broyat, est masquée par l'emprise du bâtiment Valorizon et les aménagements paysager périphériques.



Photographie 2 - Vue en direction de la zone d'implantation depuis la route desservant la ZAE de la Confluence II, au niveau de l'entreprise Ambonati



Photographie 3 - Vue en direction de la zone d'implantation depuis la route desservant la ZAE de la Confluence II, au niveau de l'entreprise Bioviver



Zoom en direction de la zone d’implantation depuis la route desservant la ZAE

La future zone d’implantation est intégralement masquée par les plantations localisées en limite de propriété du site de Valorizon. Le terrain figurant au premier plan est un espace vert inclus dans l’emprise du site de Bioviver, accueillant les bassins de gestion des eaux.



Photographie 4 - Vue en direction de la zone d’implantation depuis le nouveau rond-point desservant la ZAE de la Confluence II

Depuis le rond-point, localisé au Nord-Est de la zone d'implantation, là aussi l'aménagement paysager du site Valorizon masque de manière efficace la plateforme imperméabilisée destinée à accueillir les stockages de broyat.




Photographie 5 - Vue en direction du terrain en friche situé au Nord du projet



Photographie 6 - Vue en direction du terrain en friche situé au Nord du projet

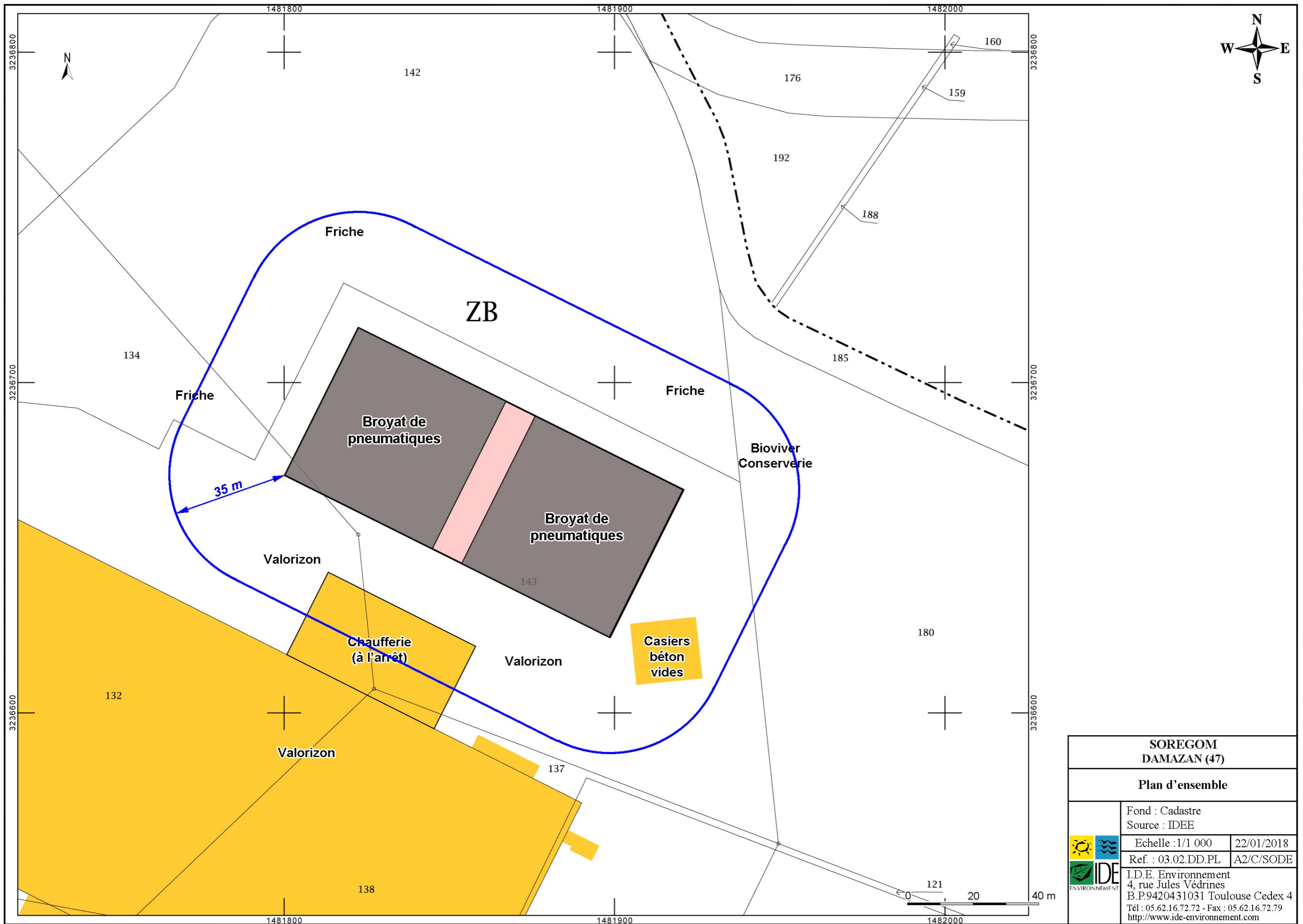
Le site Valorizon est en partie masqué par la végétation.




Photographie 7 - Vue depuis l'intérieur du site Valorizon

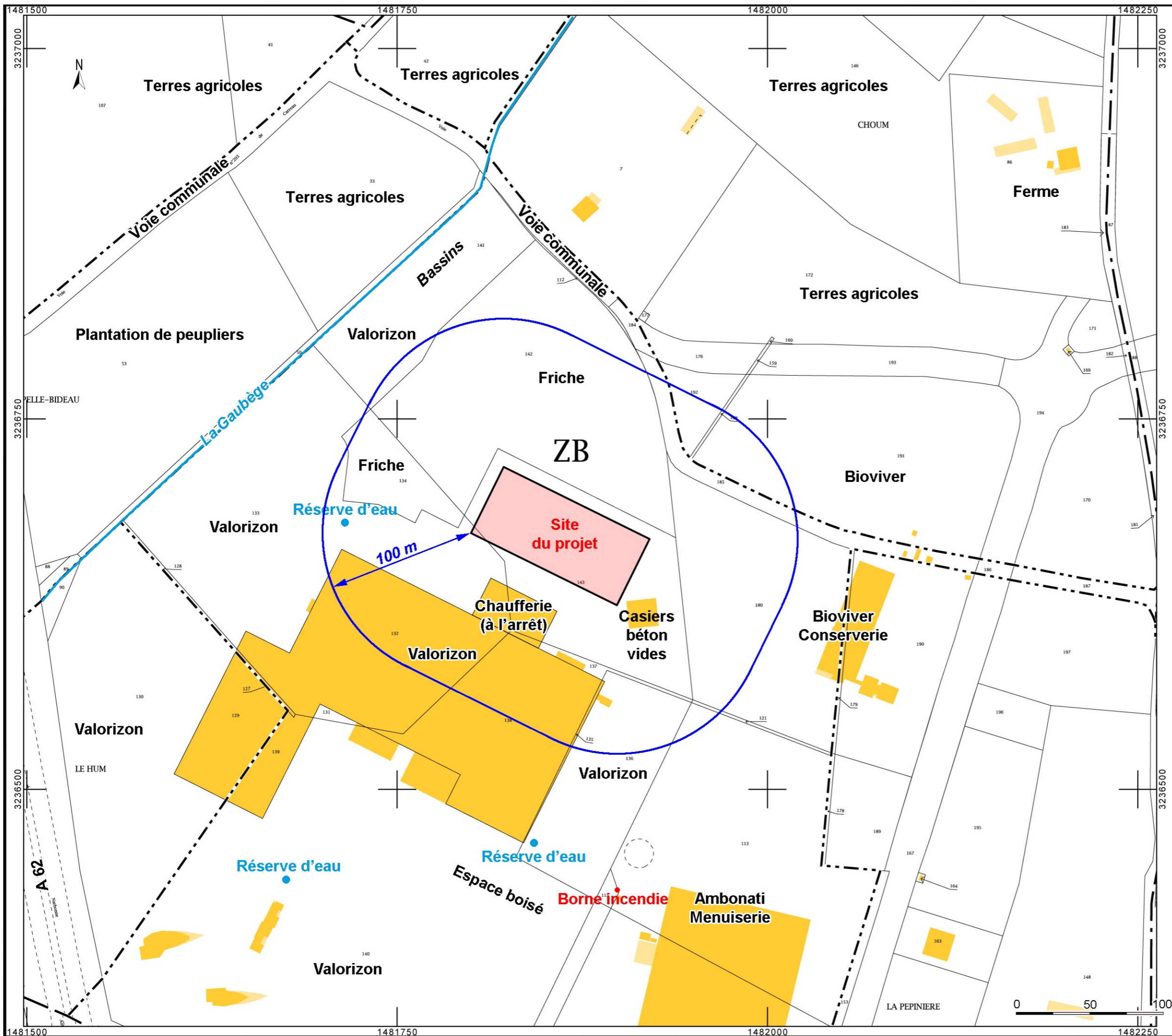
Les stockages de broyat de pneumatiques seront visibles depuis les abords immédiats situés à l'intérieur du site de Valorizon, ou depuis le site en friche localisé au Nord. Ce site est actuellement inoccupé.


4 PIÈCE JOINTE N°4 – PLAN D'ENSEMBLE 1/1 000



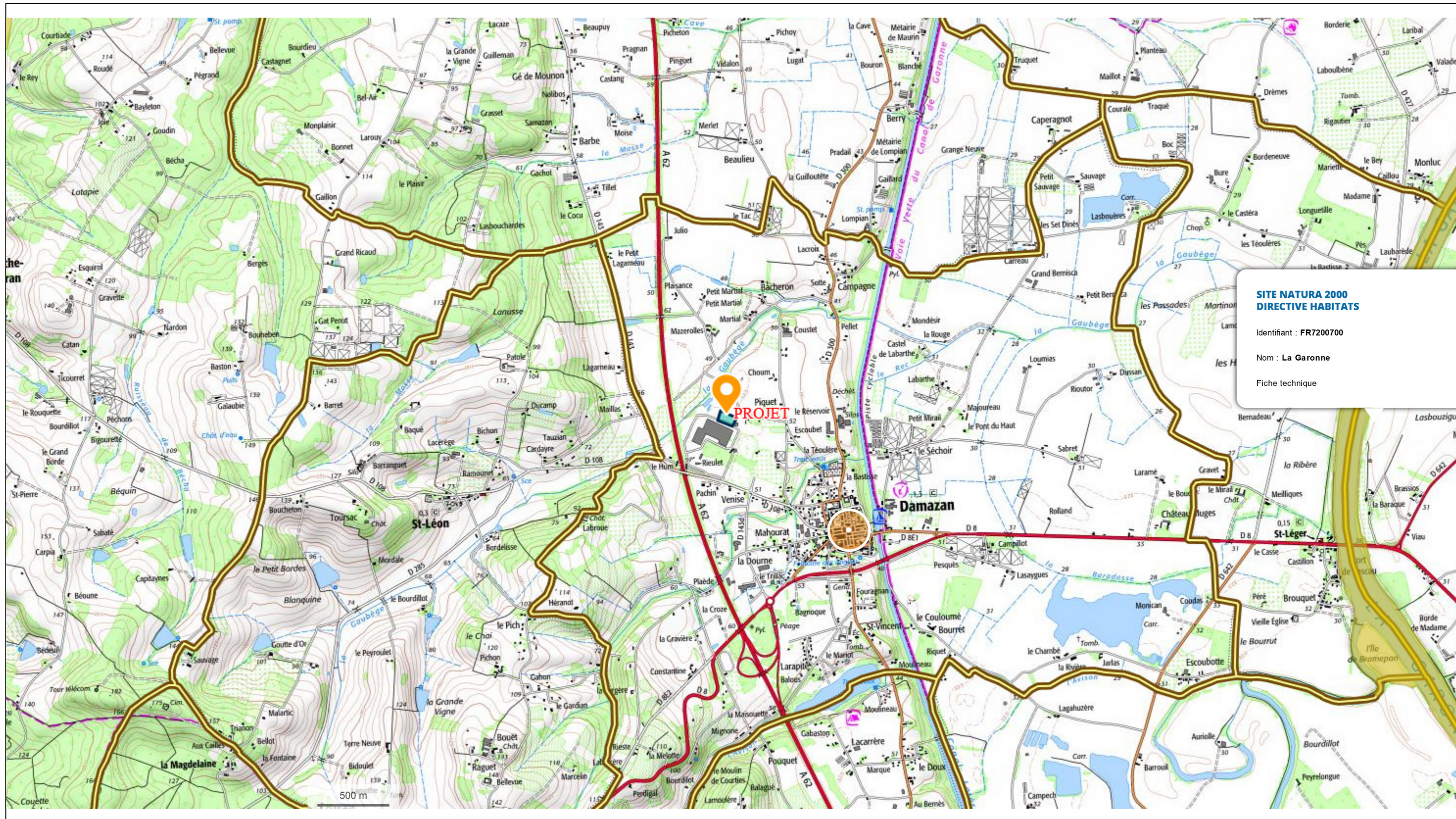
SOREGOM DAMAZAN (47)	
Plan d'ensemble	
Fond : Cadastre Source : IDEE	
Echelle : 1/1 000	22/01/2018
Ref. : 03.02.DD.PL	A2/C/SODE
 I.D.E. Environnement 4, rue Jules Védrières B.P.9420431031 Toulouse Cedex 4 Tél : 05.62.16.72.72 - Fax : 05.62.16.72.79 http://www.ide-environnement.com	

5 PIECE JOINTE N°5 – PLAN DES ABORDS 1/2 500



SOREGOM DAMAZAN (47)	
Plan de situation	
Fond : Cadastre Source : IDEE	
Echelle : 1/2 500	23/01/2018
Ref. : 02.02.DD.PL	A2/C/SODE
 I.D.E. Environnement 4, rue Jules Védrières B.P.9420431031 Toulouse Cedex 4 Tél : 05.62.16.72.72 - Fax : 05.62.16.72.79 http://www.ide-environnement.com	

6 PIECE JOINTE N°6 –CARTE DE LOCALISATION NATURA 2000



**SITE NATURA 2000
DIRECTIVE HABITATS**

Identifiant : FR7200700

Nom : La Garonne

Fiche technique

© IGN 2017 - www.geoportail.gouv.fr/mentions-legales

Longitude : 0° 16' 00" E
Latitude : 44° 17' 52" N