

Demande d'examen au cas par cas préalable à la réalisation éventuelle d'une évaluation environnementale

Article R. 122-3 du code de l'environnement

Ce formulaire sera publié sur le site internet de l'autorité environnementale
Avant de remplir cette demande, lire attentivement la notice explicative

Cadre réservé à l'autorité environnementale

Date de réception :

16/08/2018

Dossier complet le :

16/08/2018

N° d'enregistrement :

2018-7073

1. Intitulé du projet

Extension et réaménagement du crématorium d'Angoulême

2. Identification du (ou des) maître(s) d'ouvrage ou du (ou des) pétitionnaire(s)

2.1 Personne physique

Nom

Gouvinat

Prénom

Jean-Antoine

2.2 Personne morale

Dénomination ou raison sociale

OGF

Nom, prénom et qualité de la personne
habilitée à représenter la personne morale

Lerouge Philippe

RCS / SIRET

542076799

Forme juridique

S.A.

Joignez à votre demande l'annexe obligatoire n°1

3. Catégorie(s) applicable(s) du tableau des seuils et critères annexé à l'article R. 122-2 du code de l'environnement et dimensionnement correspondant du projet

N° de catégorie et sous-catégorie	Caractéristiques du projet au regard des seuils et critères de la catégorie (Préciser les éventuelles rubriques issues d'autres nomenclatures (ICPE, IOTA, etc.))
catégorie 48. Crématoriums	extension.

4. Caractéristiques générales du projet

Doivent être annexées au présent formulaire les pièces énoncées à la rubrique 8.1 du formulaire

4.1 Nature du projet, y compris les éventuels travaux de démolition

Le projet consiste en la réhabilitation, l'extension et la mise aux normes du crématorium d'Angoulême en exploitation depuis 1989. Il comprend notamment l'amélioration du service et de l'accueil du public, la mise en place d'un second appareil de crémation et l'installation d'une ligne de filtration double dans la partie technique du crématorium.

4.2 Objectifs du projet

la société O&F est délégataire pour l'exploitation du crématorium localisé sur la commune d'Angoulême. O&F envisage une reconfiguration du crématorium avec la création d'une extension de la salle de cérémonie, l'installation d'un système de filtration double ainsi que l'installation d'un second appareil de crémation. Conformément à la réglementation (article R122-2 du code de l'environnement), une étude d'impact a été réalisée afin d'évaluer les conséquences de cette extension sur l'environnement.

4.3 Décrivez sommairement le projet

4.3.1 dans sa phase travaux

Le projet prévoit d'une part l'extension d'une salle de cérémonie et d'autre part, le ré-aménagement de la salle de cérémonie existante et de la partie accueil du public avec mise aux normes des locaux, notamment la création d'une rampe d'accès aux personnes à mobilité réduite. Il sera également installé un second appareil de crémation qui sera raccordé au système de filtration double.

4.3.2 dans sa phase d'exploitation

En 2017, le nombre de crémations a été de 1165 crémations. Selon les prévisions ce chiffre va monter à 1347 par an. L'étude d'impact ayant été faite sur une estimation plus haute à 2288 crémations.

Il n'y aura pas de changement notable en terme d'exploitation mais cette activité augmentant amènera une affluence du public légèrement plus élevée sans impact pour l'environnement.

4.4 A quelle(s) procédure(s) administrative(s) d'autorisation le projet a-t-il été ou sera-t-il soumis ?

La décision de l'autorité environnementale devra être jointe au(x) dossier(s) d'autorisation(s).

Autorisation préfectorale d'extension de crématorium
Conformément à l'article R122-2 du code de
l'environnement.

4.5 Dimensions et caractéristiques du projet et superficie globale de l'opération - préciser les unités de mesure utilisées

Grandeurs caractéristiques	Valeur(s)
le crématorium actuel a une superficie de 335 m ² . l'agrandissement de la salle de cérémonie apportera une surface supplémentaire de 98,97 m ²	agrandissement de 98,97 m ²

4.6 Localisation du projet

Adresse et commune(s)
d'implantation

352 rue de Basseau
16000 Angoulême
Référence cadastrale
Prefixe: 000
Section: DK
Numero: 39

Coordonnées géographiques¹

Long. ___° ___' ___" ___ Lat. ___° ___' ___" ___

Pour les catégories 5° a), 6° a), b) et c), 7° a), b) 9° a), b), c), d), 10°, 11° a) b), 12°, 13°, 22°, 32°, 34°, 38° ; 43° a), b) de l'annexe à l'article R. 122-2 du code de l'environnement :

Point de départ :

Long. ___° ___' ___" ___ Lat. ___° ___' ___" ___

Point d'arrivée :

Long. ___° ___' ___" ___ Lat. ___° ___' ___" ___

Communes traversées :

Joignez à votre demande les annexes n° 2 à 6

4.7 S'agit-il d'une modification/extension d'une installation ou d'un ouvrage existant ?

Oui

Non

4.7.1 Si oui, cette installation ou cet ouvrage a-t-il fait l'objet d'une évaluation environnementale ?

Oui

Non

4.7.2 Si oui, décrivez sommairement les différentes composantes de votre projet et indiquez à quelle date il a été autorisé ?

le projet comprend l'extension de la salle de cérémonie et l'installation d'un second appareil de crémation

¹ Pour l'outre-mer, voir notice explicative

5. Sensibilité environnementale de la zone d'implantation envisagée

Afin de réunir les informations nécessaires pour remplir le tableau ci-dessous, vous pouvez vous rapprocher des services instructeurs, et vous référer notamment à l'outil de cartographie interactive CARMEN, disponible sur le site de chaque direction régionale.

Le site Internet du ministère en charge de l'environnement vous propose, dans la rubrique concernant la demande de cas par cas, la liste des sites internet où trouver les données environnementales par région utiles pour remplir le formulaire.

Le projet se situe-t-il :	Oui	Non	Lequel/Laquelle ?
Dans une zone naturelle d'intérêt écologique, faunistique et floristique de type I ou II (ZNIEFF) ?	<input type="checkbox"/>	<input checked="" type="checkbox"/>	
En zone de montagne ?	<input type="checkbox"/>	<input checked="" type="checkbox"/>	
Dans une zone couverte par un arrêté de protection de biotope ?	<input type="checkbox"/>	<input checked="" type="checkbox"/>	
Sur le territoire d'une commune littorale ?	<input type="checkbox"/>	<input checked="" type="checkbox"/>	
Dans un parc national, un parc naturel marin, une réserve naturelle (nationale ou régionale), une zone de conservation halieutique ou un parc naturel régional ?	<input type="checkbox"/>	<input checked="" type="checkbox"/>	
Sur un territoire couvert par un plan de prévention du bruit, arrêté ou le cas échéant, en cours d'élaboration ?	<input type="checkbox"/>	<input checked="" type="checkbox"/>	
Dans un bien inscrit au patrimoine mondial ou sa zone tampon, un monument historique ou ses abords ou un site patrimonial remarquable ?	<input type="checkbox"/>	<input checked="" type="checkbox"/>	
Dans une zone humide ayant fait l'objet d'une délimitation ?	<input type="checkbox"/>	<input checked="" type="checkbox"/>	

<p>Dans une commune couverte par un plan de prévention des risques naturels prévisibles (PPRN) ou par un plan de prévention des risques technologiques (PPRT) ?</p> <p>Si oui, est-il prescrit ou approuvé ?</p>	<input checked="" type="checkbox"/>	<input type="checkbox"/>	<p>PPRI d'Angoulême lié aux inondations prescrit le 4/10/1996 et approuvé le 31 Août 2000 et révisé pour un aléa lié à une crue à débordement lent de cours d'eau, prescrit le 23 septembre 2011 et approuvé le 11 mai 2015 (Etude d'impact p 24).</p>
<p>Dans un site ou sur des sols pollués ?</p>	<input type="checkbox"/>	<input checked="" type="checkbox"/>	
<p>Dans une zone de répartition des eaux ?</p>	<input type="checkbox"/>	<input checked="" type="checkbox"/>	
<p>Dans un périmètre de protection rapprochée d'un captage d'eau destiné à la consommation humaine ou d'eau minérale naturelle ?</p>	<input type="checkbox"/>	<input checked="" type="checkbox"/>	
<p>Dans un site inscrit ?</p>	<input type="checkbox"/>	<input checked="" type="checkbox"/>	
<p>Le projet se situe-t-il, dans ou à proximité :</p>	<p>Oui</p>	<p>Non</p>	<p>Lequel et à quelle distance ?</p>
<p>D'un site Natura 2000 ?</p>	<input type="checkbox"/>	<input checked="" type="checkbox"/>	
<p>D'un site classé ?</p>	<input type="checkbox"/>	<input checked="" type="checkbox"/>	

6. Caractéristiques de l'impact potentiel du projet sur l'environnement et la santé humaine au vu des informations disponibles

6.1 Le projet envisagé est-il susceptible d'avoir les incidences notables suivantes ?

Veillez compléter le tableau suivant :

Incidences potentielles		Oui	Non	De quelle nature ? De quelle importance ? Appréciez sommairement l'impact potentiel
Ressources	Engendre-t-il des prélèvements d'eau ? Si oui, dans quel milieu ?	<input type="checkbox"/>	<input checked="" type="checkbox"/>	
	Impliquera-t-il des drainages / ou des modifications prévisibles des masses d'eau souterraines ?	<input type="checkbox"/>	<input checked="" type="checkbox"/>	
	Est-il excédentaire en matériaux ?	<input type="checkbox"/>	<input checked="" type="checkbox"/>	
	Est-il déficitaire en matériaux ? Si oui, utilise-t-il les ressources naturelles du sol ou du sous-sol ?	<input type="checkbox"/>	<input checked="" type="checkbox"/>	
Milieu naturel	Est-il susceptible d'entraîner des perturbations, des dégradations, des destructions de la biodiversité existante : faune, flore, habitats, continuités écologiques ?	<input type="checkbox"/>	<input checked="" type="checkbox"/>	
	Si le projet est situé dans ou à proximité d'un site Natura 2000, est-il susceptible d'avoir un impact sur un habitat / une espèce inscrit(e) au Formulaire Standard de Données du site ?	<input type="checkbox"/>	<input checked="" type="checkbox"/>	

	Est-il susceptible d'avoir des incidences sur les autres zones à sensibilité particulière énumérées au 5.2 du présent formulaire ?	<input type="checkbox"/>	<input checked="" type="checkbox"/>	
	Engendre-t-il la consommation d'espaces naturels, agricoles, forestiers, maritimes ?	<input type="checkbox"/>	<input checked="" type="checkbox"/>	
Risques	Est-il concerné par des risques technologiques ?	<input type="checkbox"/>	<input checked="" type="checkbox"/>	
	Est-il concerné par des risques naturels ?	<input checked="" type="checkbox"/>	<input type="checkbox"/>	PPRI d'Angoulême mentionné page 5.
	Engendre-t-il des risques sanitaires ? Est-il concerné par des risques sanitaires ?	<input type="checkbox"/> <input type="checkbox"/>	<input checked="" type="checkbox"/> <input checked="" type="checkbox"/>	
Nuisances	Engendre-t-il des déplacements/des trafics	<input type="checkbox"/>	<input checked="" type="checkbox"/>	
	Est-il source de bruit ? Est-il concerné par des nuisances sonores ?	<input type="checkbox"/> <input type="checkbox"/>	<input checked="" type="checkbox"/> <input checked="" type="checkbox"/>	

	<p>Engendre-t-il des odeurs ?</p> <p>Est-il concerné par des nuisances olfactives ?</p>	<input type="checkbox"/>	<input checked="" type="checkbox"/>	
	<p>Engendre-t-il des vibrations ?</p> <p>Est-il concerné par des vibrations ?</p>	<input type="checkbox"/>	<input checked="" type="checkbox"/>	
	<p>Engendre-t-il des émissions lumineuses ?</p> <p>Est-il concerné par des émissions lumineuses ?</p>	<input type="checkbox"/>	<input checked="" type="checkbox"/>	
Emissions	<p>Engendre-t-il des rejets dans l'air ?</p>	<input checked="" type="checkbox"/>	<input type="checkbox"/>	<p>Rejets atmosphériques liés à la crémation soumis à filtration selon l'arrêté de 2010.</p>
	<p>Engendre-t-il des rejets liquides ?</p> <p>Si oui, dans quel milieu ?</p>	<input type="checkbox"/>	<input checked="" type="checkbox"/>	
	<p>Engendre-t-il des effluents ?</p>	<input type="checkbox"/>	<input checked="" type="checkbox"/>	
	<p>Engendre-t-il la production de déchets non dangereux, inertes, dangereux ?</p>	<input checked="" type="checkbox"/>	<input type="checkbox"/>	<p>Réactifs de la ligne de filtration traités par la société veolia et évacués. (Produits non dangereux)</p>

Patrimoine / Cadre de vie / Population	Est-il susceptible de porter atteinte au patrimoine architectural, culturel, archéologique et paysager ?	<input type="checkbox"/>	<input checked="" type="checkbox"/>	
	Engendre-t-il des modifications sur les activités humaines (agriculture, sylviculture, urbanisme, aménagements), notamment l'usage du sol ?	<input type="checkbox"/>	<input checked="" type="checkbox"/>	

6.2 Les incidences du projet identifiées au 6.1 sont-elles susceptibles d'être cumulées avec d'autres projets existants ou approuvés ?

Oui Non Si oui, décrivez lesquelles :

6.3 Les incidences du projet identifiées au 6.1 sont-elles susceptibles d'avoir des effets de nature transfrontière ?

Oui Non Si oui, décrivez lesquels :

6.4 Description, le cas échéant, des mesures et des caractéristiques du projet destinées à éviter ou réduire les effets négatifs notables du projet sur l'environnement ou la santé humaine (pour plus de précision, il vous est possible de joindre une annexe traitant de ces éléments) :

Etude d'impact réalisée par la société AECOM en la personne de Lauria Sirven-Villaros et validée par le directeur technique Tudor Prignon-Bass

7. Auto-évaluation (facultatif)

Au regard du formulaire rempli, estimez-vous qu'il est nécessaire que votre projet fasse l'objet d'une évaluation environnementale ou qu'il devrait en être dispensé ? Expliquez pourquoi.

Au regard de la procédure envisagée d'enquête publique et d'étude d'impact préalable, il n'apparaît pas nécessaire de réaliser une évaluation environnementale sur le site existant.

8. Annexes

8.1 Annexes obligatoires

Objet		
1	Document CERFA n°14734 intitulé « informations nominatives relatives au maître d'ouvrage ou pétitionnaire » - non publié ;	<input checked="" type="checkbox"/>
2	Un plan de situation au 1/25 000 ou, à défaut, à une échelle comprise entre 1/16 000 et 1/64 000 (Il peut s'agir d'extraits cartographiques du document d'urbanisme s'il existe) ;	<input checked="" type="checkbox"/>
3	Au minimum, 2 photographies datées de la zone d'implantation, avec une localisation cartographique des prises de vue, l'une devant permettre de situer le projet dans l'environnement proche et l'autre de le situer dans le paysage lointain ;	<input type="checkbox"/>
4	Un plan du projet <u>ou</u> , pour les travaux, ouvrages ou aménagements visés aux catégories 5° a), 6°a), b) et c), 7°a), b), 9°a), b), c), d), 10°, 11°a), b), 12°, 13°, 22°, 32, 38° ; 43° a) et b) de l'annexe à l'article R. 122-2 du code de l'environnement un projet de tracé ou une enveloppe de tracé ;	<input checked="" type="checkbox"/>
5	Sauf pour les travaux, ouvrages ou aménagements visés aux 5° a), 6°a), b) et c), 7° a), b), 9°a), b), c), d), 10°, 11°a), b), 12°, 13°, 22°, 32, 38° ; 43° a) et b) de l'annexe à l'article R. 122-2 du code de l'environnement : plan des abords du projet (100 mètres au minimum) pouvant prendre la forme de photos aériennes datées et complétées si nécessaire selon les évolutions récentes, à une échelle comprise entre 1/2 000 et 1/5 000. Ce plan devra préciser l'affectation des constructions et terrains avoisinants ainsi que les canaux, plans d'eau et cours d'eau ;	<input type="checkbox"/>
6	Si le projet est situé dans un site Natura 2000, un plan de situation détaillé du projet par rapport à ce site. Dans les autres cas, une carte permettant de localiser le projet par rapport aux sites Natura 2000 sur lesquels le projet est susceptible d'avoir des effets.	<input type="checkbox"/>

8.2 Autres annexes volontairement transmises par le maître d'ouvrage ou pétitionnaire

Veillez compléter le tableau ci-joint en indiquant les annexes jointes au présent formulaire d'évaluation, ainsi que les parties auxquelles elles se rattachent

Objet

9. Engagement et signature

Je certifie sur l'honneur l'exactitude des renseignements ci-dessus




Fait à

PARIS

le,

14/08/2018

Signature



OGF

Jean-Antoine GOURINAL

Directeur des Crématoriums et de l'Environnement

31, rue de Cambrai - 75946 PARIS Cedex 19

RCS PARIS B 542 076 799


Habilitation : N° 12-75-001, Code APE : 9603 Z

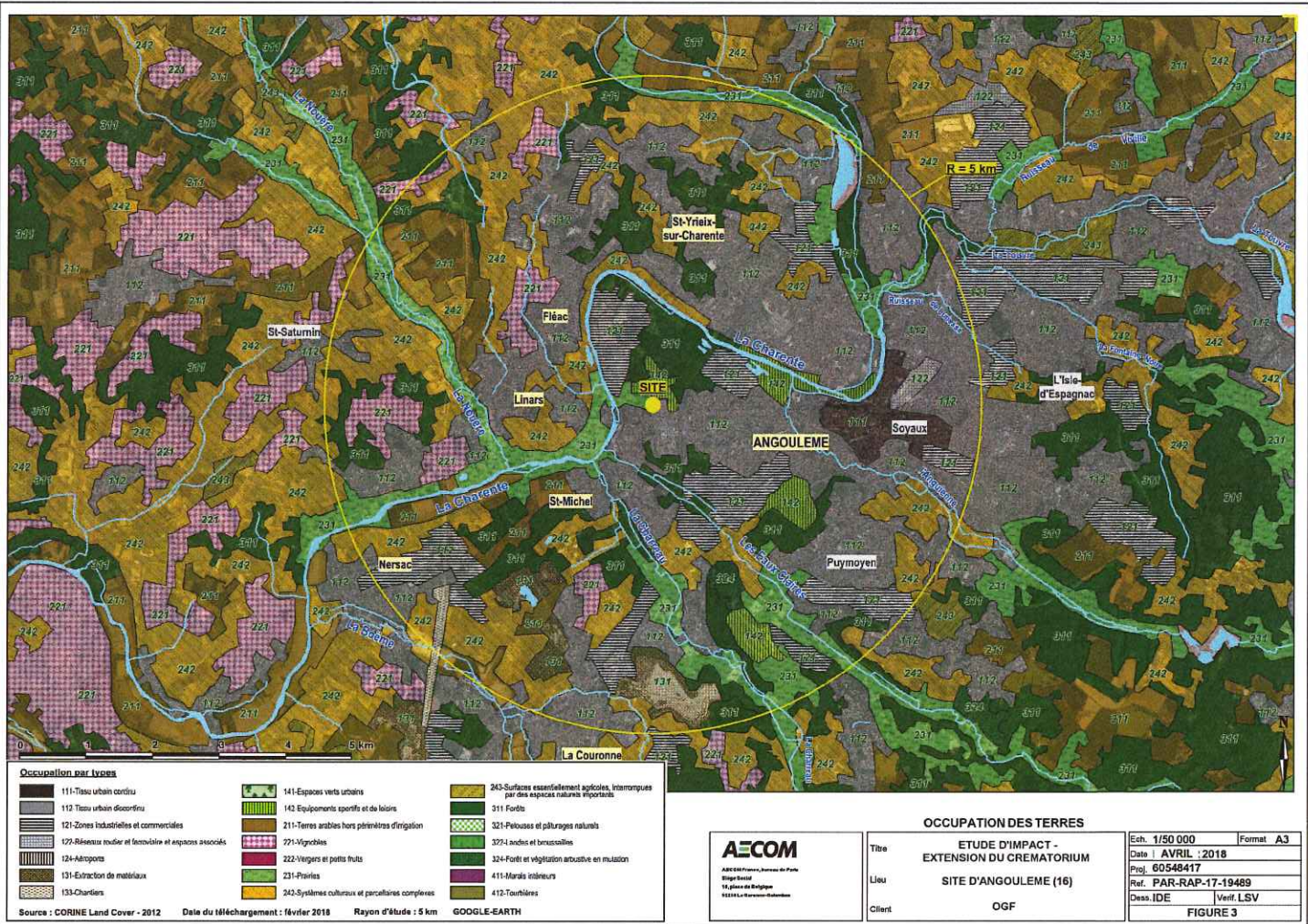


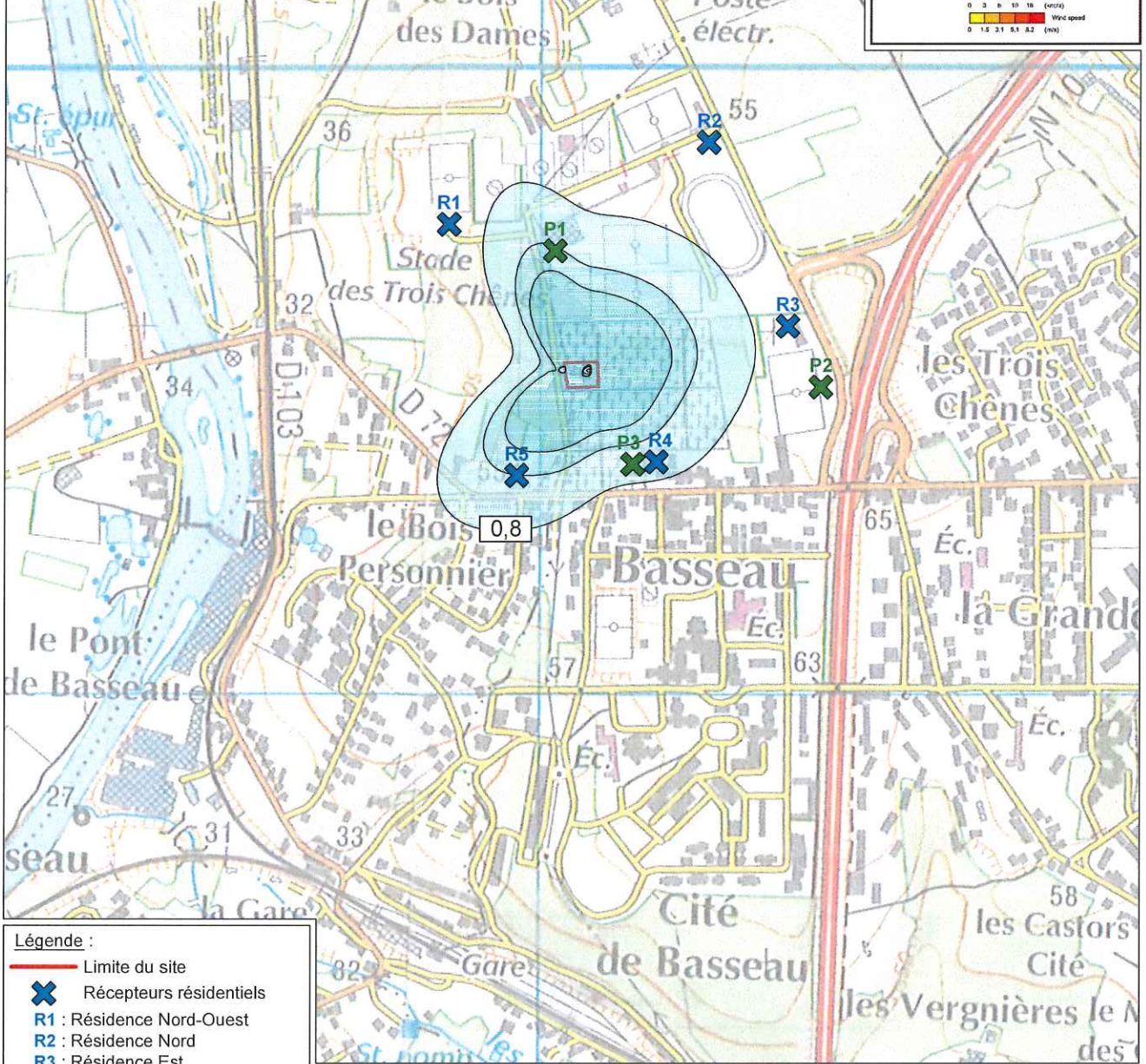
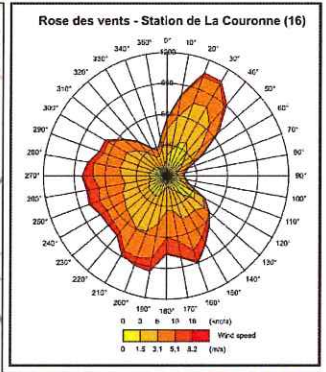
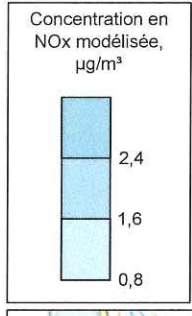
Source : Carte IGN 1732 O




LOCALISATION DU SITE

 <small>AECOM France</small> <small>Siège Social</small> <small>87 Avenue François Arago</small> <small>92017 Nanterre Cedex</small>	Titre	ETUDE D'IMPACT - EXTENSION DU CREMATORIUM		
	Lieu	ANGOULEME (16)		
	Client	OGF		
	Ech.	1/25 000	Format	A4
	Date	AVRIL 2018	Proj.	60548417
Ref.	PAR-RAP-17-19489			
Dess.	JFJ	Vérif.	LUS	
FIGURE 1				





- Légende :**
- Limite du site
 - ✕ Récepteurs résidentiels
 - ✕ R1 : Résidence Nord-Ouest
 - ✕ R2 : Résidence Nord
 - ✕ R3 : Résidence Est
 - ✕ R4 : Résidence Sud-Est
 - ✕ R5 : Résidence Sud-Ouest
 - ✕ Récepteurs professionnels
 - ✕ P1 : Entreprise Nord
 - ✕ P2 : Equipement sportif Est
 - ✕ P3 : Entreprise Sud



Source : Carte IGN 1732 O

ISOCONTOURS DES CONCENTRATIONS HORAIRES MOYENNES ANNUELLES EN OXYDES D'AZOTE (NOx)


AECOM
 AECOM France
 Siège Social
 87 Avenue François Arago
 92017 Nanterre Cedex

Titre	ETUDE D'IMPACT - EXTENSION DU CREMATORIUM	
Lieu	ANGOULEME (16)	
Client	OGF	

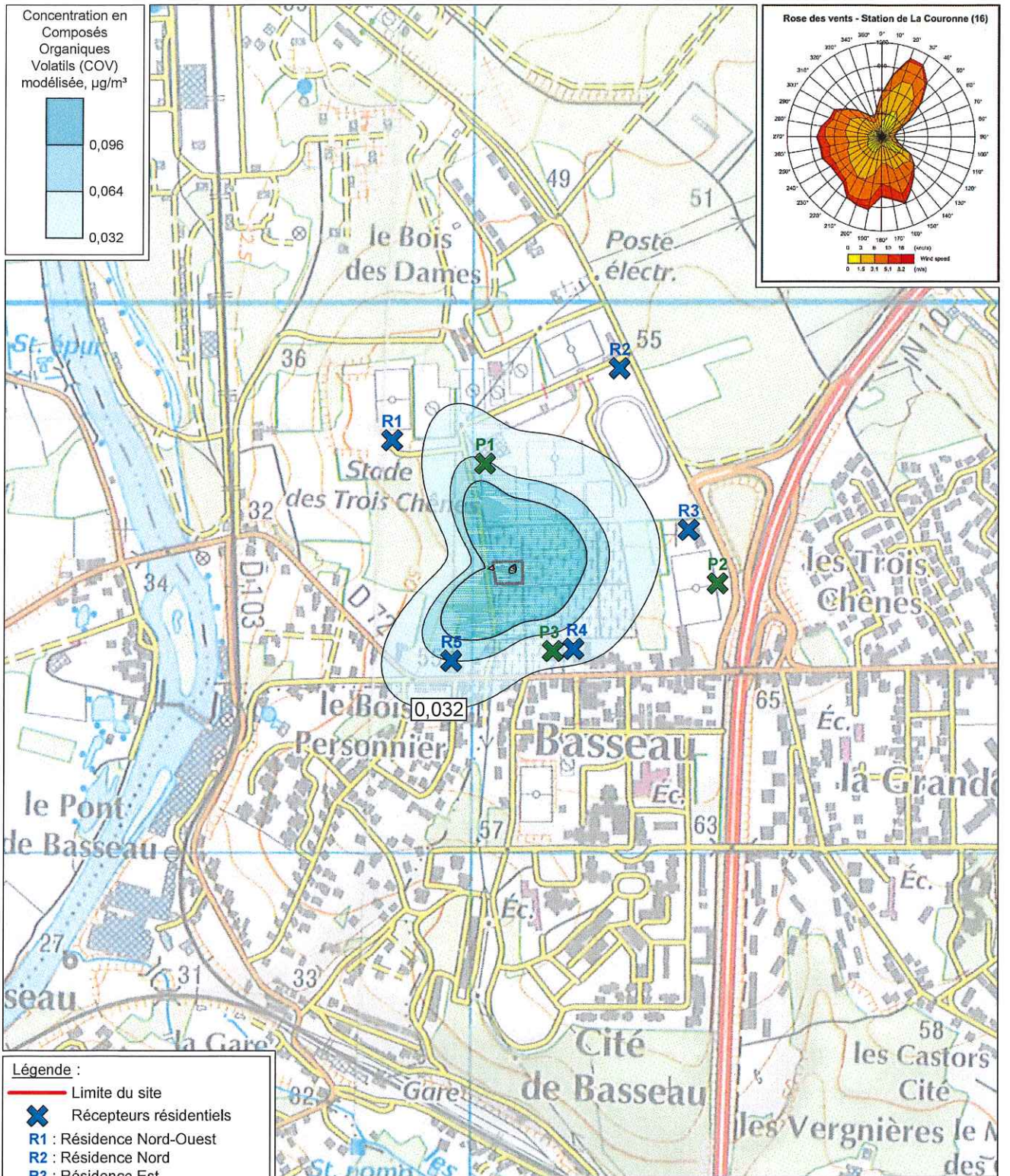
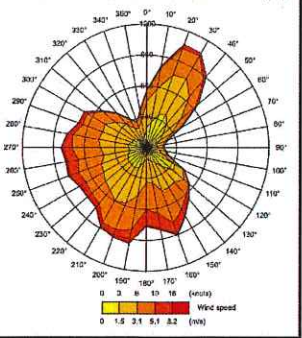
Ech.	1/10 000	Format	A4
Date	AVRIL 2018		
Proj.	60548417		
Ref.	PAR-RAP-17-19489		
Dess.	JFJ	Vérif.	LUS
FIGURE 5			

FRNANITEP02 J:\OGF 60548417\Graphique\3 - Angoulême (16)\PAR-RAP-17-19489 F01-04_07.dwg

Concentration en Composés Organiques Volatils (COV) modélisée, $\mu\text{g}/\text{m}^3$



Rose des vents - Station de La Couronne (16)



Source : Carte IGN 1732 O

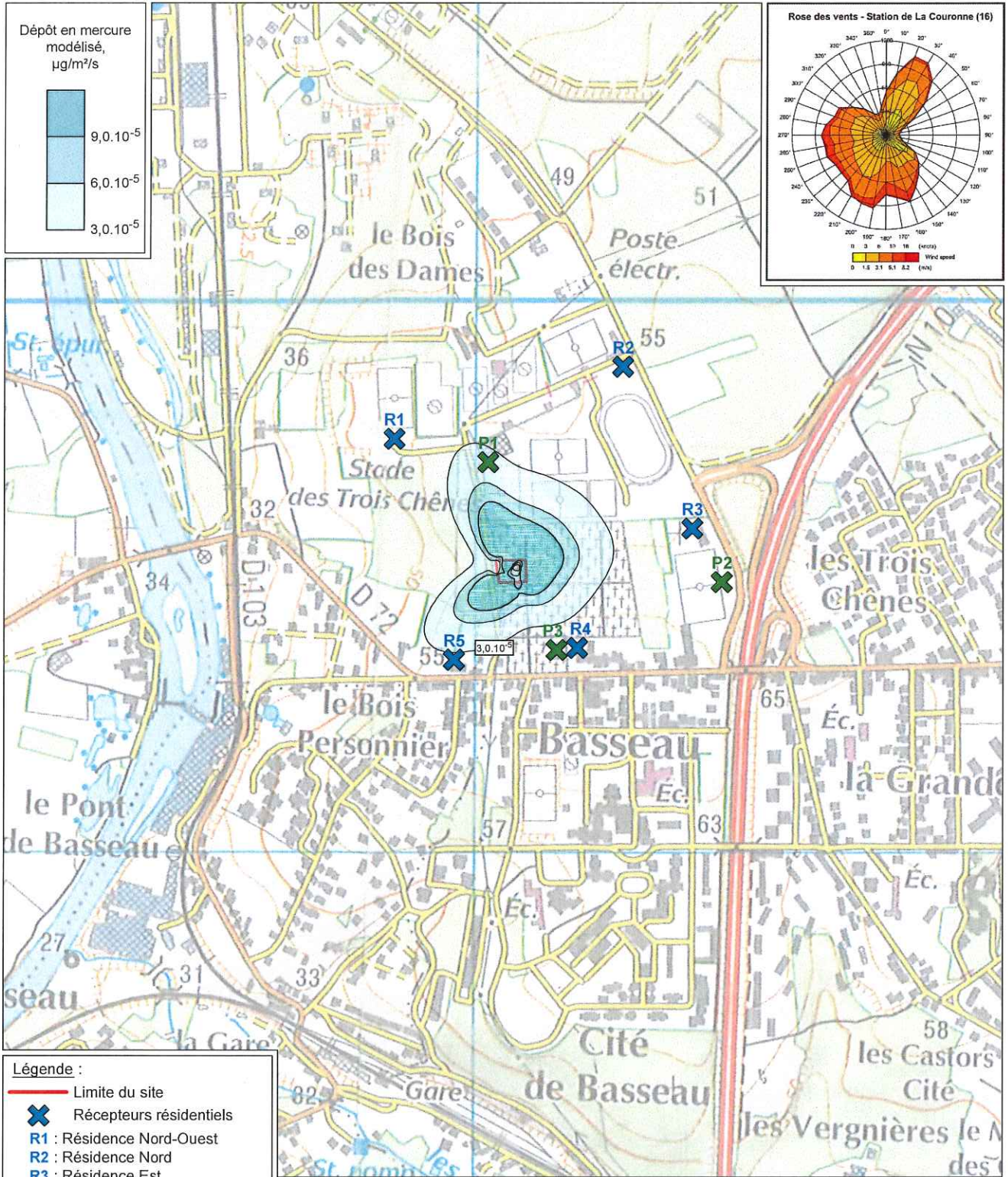
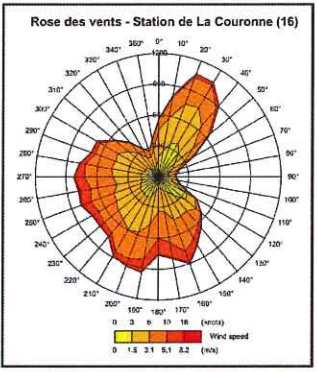
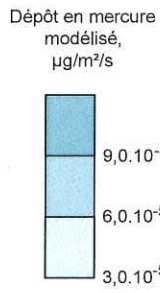
Légende :

- Limite du site
- ✕ Récepteurs résidentiels
- R1 : Résidence Nord-Ouest
- R2 : Résidence Nord
- R3 : Résidence Est
- R4 : Résidence Sud-Est
- R5 : Résidence Sud-Ouest
- ✕ Récepteurs professionnels
- P1 : Entreprise Nord
- P2 : Equipement sportif Est
- P3 : Entreprise Sud

ISOCONTOURS DES CONCENTRATIONS HORAIRES MOYENNES ANNUELLES EN COMPOSES ORGANIQUES VOLATILS (COV)

<p>AECOM France Siège Social 87 Avenue François Arago 92017 Nanterre Cedex</p>	Titre	ETUDE D'IMPACT - EXTENSION DU CREMATORIUM	
	Lieu	ANGOULEME (16)	
	Client	OGF	
	Ech.	1/10 000	Format A4
	Date	AVRIL 2018	
Proj.	60548417		
Ref.	PAR-RAP-17-19489		
Dess.	JFJ	Vérif. LUS	
FIGURE 6			

FRNANTEP02 J:\OGF 60548417\Graphique3 - Angoulême (16)\PAR-RAP-17-19489 F01-04_07.dwg



- Légende :**
- Limite du site
 - Récepteurs résidentiels
 - R1** : Résidence Nord-Ouest
 - R2** : Résidence Nord
 - R3** : Résidence Est
 - R4** : Résidence Sud-Est
 - R5** : Résidence Sud-Ouest
 - Récepteurs professionnels
 - P1** : Entreprise Nord
 - P2** : Equipement sportif Est
 - P3** : Entreprise Sud



Source : Carte IGN 1732 O

ISOCONTOURS DES DEPOTS MOYENS ANNUELS EN MERCURE

AECOM
 AECOM France
 Siège Social
 87 Avenue François Arago
 92017 Nanterre Cedex

Titre	ETUDE D'IMPACT - EXTENSION DU CREMATORIUM	
Lieu	ANGOULEME (16)	
Client	OGF	

Ech.	1/10 000	Format	A4
Date	AVRIL 2018		
Proj.	60548417		
Ref.	PAR-RAP-17-19489		
Dess.	JFJ	Vérif.	LUS
FIGURE 7			

FRNANITEP02 J:\OGF 60548417\Graphique\3 - Angoulême (16)\PAR-RAP-17-19489 F01-04_07.dwg