

## Demande d'examen au cas par cas préalable à la réalisation éventuelle d'une évaluation environnementale

Article R. 122-3 du code de l'environnement



N° 14734\*03

*Ce formulaire sera publié sur le site Internet de l'autorité environnementale  
Avant de remplir cette demande, lire attentivement la notice explicative*

<b>Cadre réservé à l'autorité environnementale</b>		
Date de réception : <u>16/09/19</u>	Dossier complet le : <u>01/10/19</u>	N° d'enregistrement : <u>2019 00 8913</u>

### 1. Intitulé du projet

Premier boisement d'environ 2 ha pour plantation de peupliers à Saint-Félix de Fonceade (33)

### 2. Identification du (ou des) maître(s) d'ouvrage ou du (ou des) pétitionnaire(s)

#### 2.1 Personne physique

Nom Chavelard

Prénom Bernard

#### 2.2 Personne morale

Dénomination ou raison sociale

Nom, prénom et qualité de la personne  
habilitée à représenter la personne morale

RCS / SIRET

--	--	--	--	--	--	--	--	--	--	--	--	--	--	--	--	--	--	--	--

Forme juridique

**Joignez à votre demande l'annexe obligatoire n°1**

### 3. Catégorie(s) applicable(s) du tableau des seuils et critères annexé à l'article R. 122-2 du code de l'environnement et dimensionnement correspondant du projet

N° de catégorie et sous-catégorie	Caractéristiques du projet au regard des seuils et critères de la catégorie <i>(Préciser les éventuelles rubriques issues d'autres nomenclatures (ICPE, IOTA, etc.))</i>
47 c	1er boisement d'une superficie supérieure à 0,5 ha

### 4. Caractéristiques générales du projet

**Doivent être annexées au présent formulaire les pièces énoncées à la rubrique 8.1 du formulaire**

#### 4.1 Nature du projet, y compris les éventuels travaux de démolition

Plantation de peupliers sur +/- 2 ha

**4.4 A quelle(s) procédure(s) administrative(s) d'autorisation le projet a-t-il été ou sera-t-il soumis ?**

La décision de l'autorité environnementale devra être jointe au(x) dossier(s) d'autorisation(s).

Demande d'autorisation / évaluation d'incidences pour 1er boisement en site Natura 2000

**4.5 Dimensions et caractéristiques du projet et superficie globale de l'opération - préciser les unités de mesure utilisées**

Grandeurs caractéristiques	Valeur(s)
Superficie de la plantation	+/- 2 ha

**4.6 Localisation du projet**

Adresse et commune(s)  
d'implantation

Commune :  
St Félix de Foncaude (33540)

Parcelles cadastrales :  
D184, 328, 350

Coordonnées géographiques<sup>1</sup>

Long. 00°06'15" O Lat. 44°38'28" N

Pour les catégories 5° a), 6° a), b) et c), 7° a), b) 9° a), b), c), d), 10°, 11° a) b), 12°, 13°, 22°, 32°, 34°, 38° ; 43° a), b) de l'annexe à l'article R. 122-2 du code de l'environnement :

Point de départ :

Long. ° ' " Lat. ° ' "

Point d'arrivée :

Long. ° ' " Lat. ° ' "

Communes traversées :

**Joignez à votre demande les annexes n° 2 à 6**

**4.7 S'agit-il d'une modification/extension d'une installation ou d'un ouvrage existant ?**

Oui

Non

**4.7.1 Si oui, cette installation ou cet ouvrage a-t-il fait l'objet d'une évaluation environnementale ?**

Oui

Non

**4.7.2 Si oui, décrivez sommairement les différentes composantes de votre projet et indiquez à quelle date il a été autorisé ?**

Dans une commune couverte par un plan de prévention des risques naturels prévisibles (PPRN) ou par un plan de prévention des risques technologiques (PPRT) ? Si oui, est-il prescrit ou approuvé ?	<input type="checkbox"/>	<input checked="" type="checkbox"/>	
Dans un site ou sur des sols pollués ?	<input type="checkbox"/>	<input checked="" type="checkbox"/>	
Dans une zone de répartition des eaux ?	<input type="checkbox"/>	<input checked="" type="checkbox"/>	
Dans un périmètre de protection rapprochée d'un captage d'eau destiné à la consommation humaine ou d'eau minérale naturelle ?	<input type="checkbox"/>	<input checked="" type="checkbox"/>	
Dans un site inscrit ?	<input type="checkbox"/>	<input checked="" type="checkbox"/>	
<b>Le projet se situe-t-il, dans ou à proximité :</b>	<b>Oui</b>	<b>Non</b>	<b>Lequel et à quelle distance ?</b>
D'un site Natura 2000 ?	<input checked="" type="checkbox"/>	<input type="checkbox"/>	Site FR7200692 "Réseau hydrographique du Dropt" (arrêté 27/10/2015) La limite Ouest / Sud-Ouest de la surface à planter longe le site N2000 sur une longueur de +/- 160m Selon la cartographie disponible, la zone à boiser est incluse dans le site N2000 sur une largeur allant de +/-7 à 16m (voir carte, annexe 6)
D'un site classé ?	<input type="checkbox"/>	<input checked="" type="checkbox"/>	

	Est-il susceptible d'avoir des incidences sur les autres zones à sensibilité particulière énumérées au 5.2 du présent formulaire ?	<input type="checkbox"/>	<input checked="" type="checkbox"/>	
	Engendre-t-il la consommation d'espaces naturels, agricoles, forestiers, maritimes ?	<input checked="" type="checkbox"/>	<input type="checkbox"/>	Consommation d'espace agricole, souhaitée par le propriétaire, au profit d'un espace forestier (et réversible si souhaité)
<b>Risques</b>	Est-il concerné par des risques technologiques ?	<input type="checkbox"/>	<input checked="" type="checkbox"/>	
	Est-il concerné par des risques naturels ?	<input type="checkbox"/>	<input checked="" type="checkbox"/>	
	Engendre-t-il des risques sanitaires ?	<input type="checkbox"/>	<input checked="" type="checkbox"/>	Les peupliers n'engendrent pas de risque sanitaire particulier pour la flore, la faune ou les humains sur ou à proximité des parcelles concernées
	Est-il concerné par des risques sanitaires ?	<input type="checkbox"/>	<input checked="" type="checkbox"/>	Les peupliers sont concernés par des risques sanitaires spécifiques (vent, maladies, insectes...), dont la prévention ou la réduction passe par l'adaptation au terrain et la diversification des variétés utilisées
<b>Nuisances</b>	Engendre-t-il des déplacements/des trafics	<input type="checkbox"/>	<input checked="" type="checkbox"/>	Trafic équivalent ou inférieur à celui engendré par l'exploitation agricole des parcelles
	Est-il source de bruit ? Est-il concerné par des nuisances sonores ?	<input type="checkbox"/> <input type="checkbox"/>	<input checked="" type="checkbox"/> <input checked="" type="checkbox"/>	Les engins circulant sur la parcelle sont de type agricole (tracteurs, etc.), pour des travaux ponctuels : pas de nuisance sonore particulière

Patrimoine / Cadre de vie / Population	Est-il susceptible de porter atteinte au patrimoine architectural, culturel, archéologique et paysager ?	<input type="checkbox"/>	<input checked="" type="checkbox"/>	La parcelle est en point bas, entourée de haies, bois, etc. et n'est visible d'aucun point éloigné Une peupleraie est déjà présente en bordure de la zone à boiser
	Engendre-t-il des modifications sur les activités humaines (agriculture, sylviculture, urbanisme, aménagements), notamment l'usage du sol ?	<input type="checkbox"/>	<input checked="" type="checkbox"/>	Modification de l'usage du sol, sans impact négatif sur la fréquentation ou la circulation alentour ou sur les parcelles

6.2 Les incidences du projet identifiées au 6.1 sont-elles susceptibles d'être cumulées avec d'autres projets existants ou approuvés ?

Oui  Non  Si oui, décrivez lesquelles :

6.3 Les incidences du projet identifiées au 6.1 sont-elles susceptibles d'avoir des effets de nature transfrontière ?

Oui  Non  Si oui, décrivez lesquels :

**8.2 Autres annexes volontairement transmises par le maître d'ouvrage ou pétitionnaire**

Veillez compléter le tableau ci-joint en indiquant les annexes jointes au présent formulaire d'évaluation, ainsi que les parties auxquelles elles se rattachent

Objet
-------

Annexe 7 : évaluation d'incidence / demande d'autorisation propre à Natura 2000 telle que soumise à la DDTM 33

**9. Engagement et signature**

Je certifie sur l'honneur l'exactitude des renseignements ci-dessus

Fait à

→ + Écrepigny

le,

16. 8. 2019

Signature





MAIRIE DE DROPT


# Site Natura 2000 "RESEAU HYDROGRAPHIQUE DU DROPT" FR7200692

Habitats d'intérêt communautaire

carte 13 /23



Liberté - Égalité - Fraternité  
RÉPUBLIQUE FRANÇAISE



0 5 10  
Kilomètres

### Légende

□ Aire d'étude

□ Limite des communes

■ Cours d'eau

### Codes cahier d'habitats

● 31504

● 7220-1

■ 3140-1

■ 64304

■ 65103

■ 91ED-11 ou 8



0 500 1000  
Mètres

Échelle: 1:25 000

Source : Scan 25 - IGN

Réalisation :

ETEN Environnement  
Septembre 2015

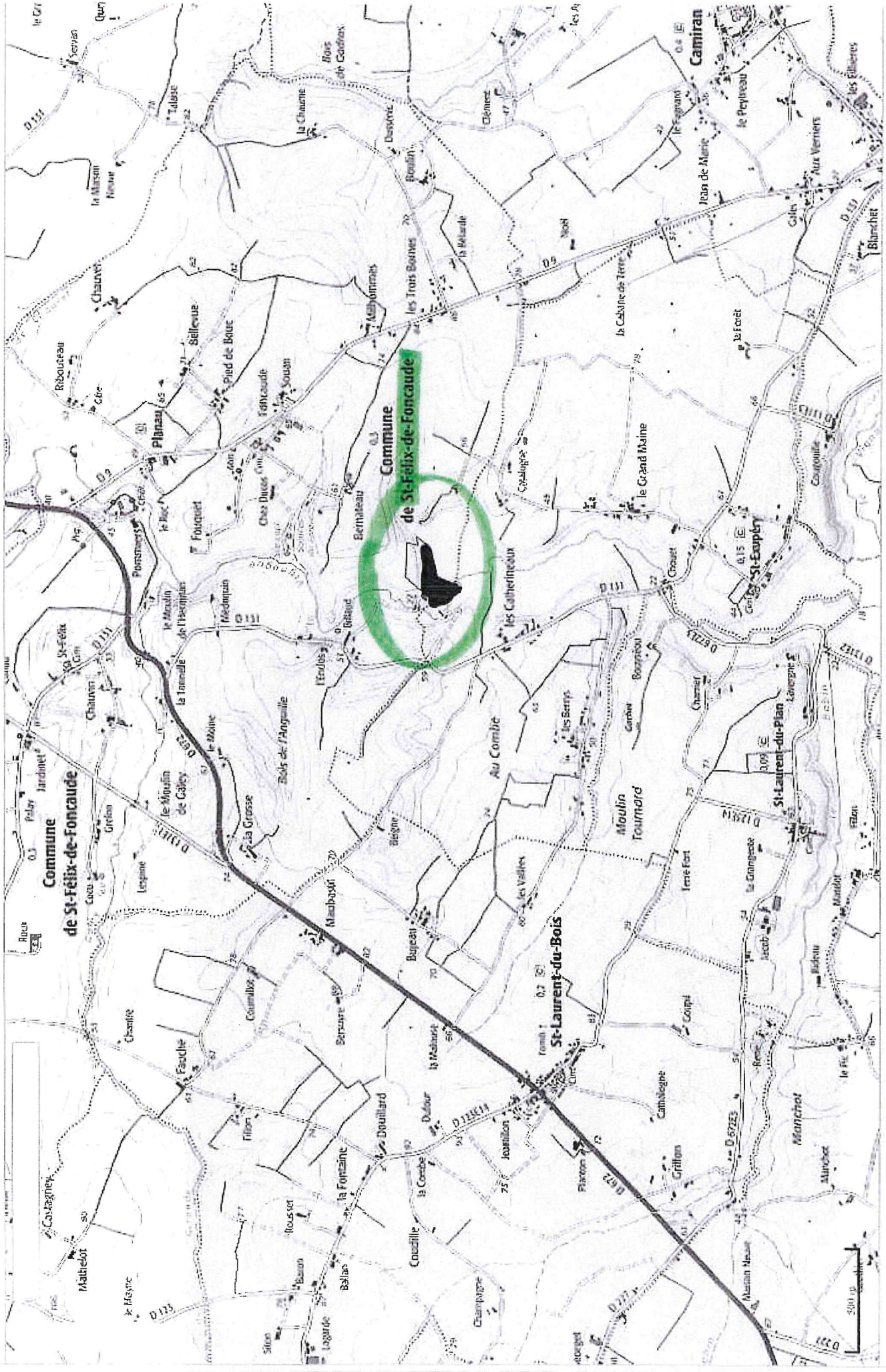


211

Sélectionner une parcelle

Information sur...

# ANNEE 2



RGF93 : 455569. 6399024 WGS84 : 44°38'50.5"N, 00°05'00"W (44.6474, -0.0833) Surface : 0 ha

05/08/2019, à 15:53

1 sur



# ANNEXE 3, 2/2

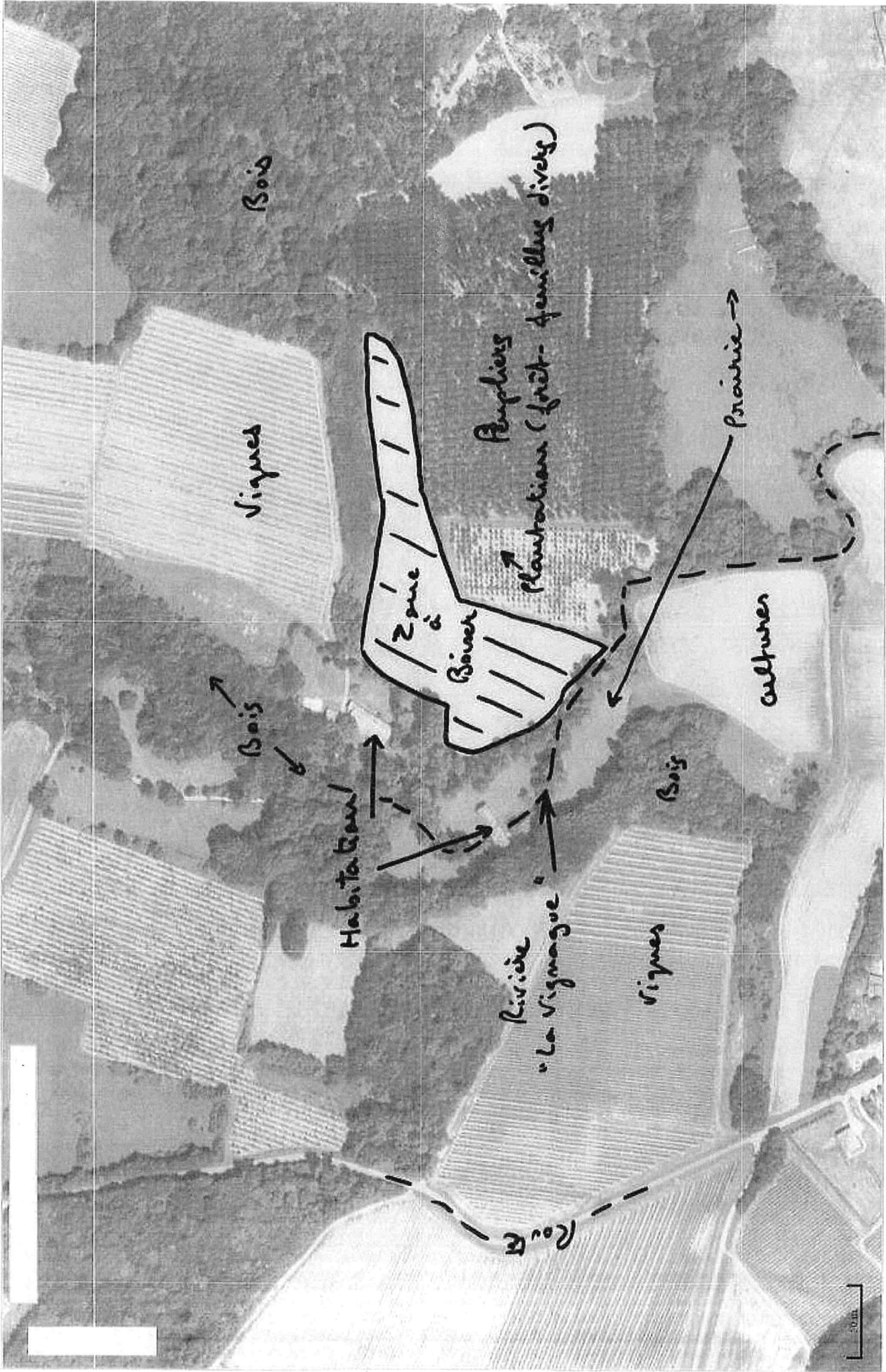
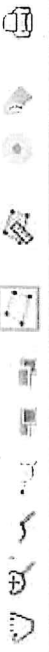


Images ©2019 Google, Données cartographiques ©2019 20 m

# ANNEXE 5

Information sur...

Désélectionner un contour



RGF93 : 454509, 6398704 WGS84 : 44°38'38.8"N, 00°05'47.5"W (44.6441, -0.0965) Surface : 0 ha

05/08/2019 à 15:51