



Liberté • Égalité • Fraternité  
RÉPUBLIQUE FRANÇAISE

Ministère chargé de  
l'environnement

## Demande d'examen au cas par cas préalable à la réalisation éventuelle d'une évaluation environnementale

Article R. 122-3 du code de l'environnement



N° 14734\*03

*Ce formulaire sera publié sur le site internet de l'autorité environnementale  
Avant de remplir cette demande, lire attentivement la notice explicative*

Cadre réservé à l'autorité environnementale		
Date de réception : 30/10/2019	Dossier complet le : 30/10/2019	N° d'enregistrement : 2019-9104

### 1. Intitulé du projet

Régularisation d'un ouvrage de stockage d'eau

### 2. Identification du (ou des) maître(s) d'ouvrage ou du (ou des) pétitionnaire(s)

**2.1 Personne physique**

Nom **BARRERE** Prénom **Maxis**

**2.2 Personne morale**

Dénomination ou raison sociale

Nom, prénom et qualité de la personne habilitée à représenter la personne morale

RCS / SIRET **48046139100025** Forme juridique

**Joignez à votre demande l'annexe obligatoire n°1**

### 3. Catégorie(s) applicable(s) du tableau des seuils et critères annexé à l'article R. 122-2 du code de l'environnement et dimensionnement correspondant du projet

N° de catégorie et sous-catégorie	Caractéristiques du projet au regard des seuils et critères de la catégorie <i>(Préciser les éventuelles rubriques issues d'autres nomenclatures (ICPE, IOTA, etc.))</i>

### 4. Caractéristiques générales du projet

**Doivent être annexées au présent formulaire les pièces énoncées à la rubrique 8.1 du formulaire**

**4.1 Nature du projet, y compris les éventuels travaux de démolition**

La loi n° 78-17 du 6 janvier 1978 relative à l'informatique, aux fichiers et aux libertés s'applique aux données nominatives portées dans ce formulaire. Elle garantit un droit d'accès et de rectification pour ces données auprès du service destinataire.

#### 4.2 Objectifs du projet

Régulariser la situation administrative d'un plan d'eau réalisé en 1997 sur la commune de Escalans (40310) dans le but de pouvoir irriguer. Une autorisation de pompage a été attribuée pour valoriser l'eau stockée (n° d'accord de pompage 35936) pour  $20\ 000\text{ m}^3$ . Cet ouvrage a été créé en 1997 avec l'autorisation de la mairie par l'entreprise IZCO à Gabarret.

#### 4.3 Décrivez sommairement le projet

##### 4.3.1 dans sa phase travaux

Le projet consiste à régulariser la situation administrative de l'ouvrage, afin de lui conférer une existence légale car il semblait que les procédures administratives n'ont pas été réalisées dans la conformité à l'époque.

L'objectif de la démarche consiste à faire intervenir un bureau d'étude pour réaliser l'ensemble des descriptions techniques de l'ouvrage (Dimensionnement de la digue existante, organes de sécurité (déversoir, vidange de fond etc...))

##### 4.3.2 dans sa phase d'exploitation

Le bureau d'étude réalisera un relevé topographique de la digue et de l'emprise de la cuvette, ainsi qu'un relevé bathymétrique. Il procédera aux calculs hydrauliques afin de vérifier la fiabilité des déversoirs actuels et du déversoir secondaire présent sur le côté de l'ouvrage.

**4.4 A quelle(s) procédure(s) administrative(s) d'autorisation le projet a-t-il été ou sera-t-il soumis ?**

La décision de l'autorité environnementale devra être jointe au(x) dossier(s) d'autorisation(s).

le projet est soumis à autorisation car réalisé sur les  
cours d'eau de Pichot.

**4.5 Dimensions et caractéristiques du projet et superficie globale de l'opération - préciser les unités de mesure utilisées**

Grandeurs caractéristiques	Valeur(s)
Superficie de l'ouvrage : 1,34 ha Volume de l'ouvrage : 20 000 m <sup>3</sup>	

**4.6 Localisation du projet**

Adresse et commune(s)  
d'implantation

l'étang de la clotte  
40310 Escalans

Coordonnées géographiques<sup>1</sup> Long. \_\_\_° \_\_\_' \_\_\_" Lat. \_\_\_° \_\_\_' \_\_\_"

Pour les catégories 5° a), 6° a), b) et c), 7° a), b) 9° a), b), c), d), 10°, 11° a) b), 12°, 13°, 22°, 32°, 34°, 38° ; 43° a), b) de l'annexe à l'article R. 122-2 du code de l'environnement :

Point de départ : Long. \_\_\_° \_\_\_' \_\_\_" Lat. \_\_\_° \_\_\_' \_\_\_"

Point d'arrivée : Long. \_\_\_° \_\_\_' \_\_\_" Lat. \_\_\_° \_\_\_' \_\_\_"

Communes traversées :

identifiant de l'ouvrage DDTM :  
40902236

Joignez à votre demande les annexes n° 2 à 6

4.7 S'agit-il d'une modification/extension d'une installation ou d'un ouvrage existant ? Oui  Non

4.7.1 Si oui, cette installation ou cet ouvrage a-t-il fait l'objet d'une évaluation environnementale ? Oui  Non

4.7.2 Si oui, décrivez sommairement les différentes composantes de votre projet et indiquez à quelle date il a été autorisé ?

<sup>1</sup> Pour l'outre-mer, voir notice explicative

## 5. Sensibilité environnementale de la zone d'implantation envisagée

Afin de réunir les informations nécessaires pour remplir le tableau ci-dessous, vous pouvez vous rapprocher des services instructeurs, et vous référer notamment à l'outil de cartographie interactive CARMEN, disponible sur le site de chaque direction régionale.

Le site Internet du ministère en charge de l'environnement vous propose, dans la rubrique concernant la demande de cas par cas, la liste des sites internet où trouver les données environnementales par région utiles pour remplir le formulaire.

Le projet se situe-t-il :	Oui	Non	Lequel/Laquelle ?
Dans une zone naturelle d'intérêt écologique, faunistique et floristique de type I ou II (ZNIEFF) ?	<input type="checkbox"/>	<input checked="" type="checkbox"/>	
En zone de montagne ?	<input type="checkbox"/>	<input checked="" type="checkbox"/>	
Dans une zone couverte par un arrêté de protection de biotope ?	<input type="checkbox"/>	<input checked="" type="checkbox"/>	
Sur le territoire d'une commune littorale ?	<input type="checkbox"/>	<input checked="" type="checkbox"/>	
Dans un parc national, un parc naturel marin, une réserve naturelle (nationale ou régionale), une zone de conservation halieutique ou un parc naturel régional ?	<input type="checkbox"/>	<input checked="" type="checkbox"/>	
Sur un territoire couvert par un plan de prévention du bruit, arrêté ou le cas échéant, en cours d'élaboration ?	<input type="checkbox"/>	<input checked="" type="checkbox"/>	
Dans un bien inscrit au patrimoine mondial ou sa zone tampon, un monument historique ou ses abords ou un site patrimonial remarquable ?	<input type="checkbox"/>	<input checked="" type="checkbox"/>	
Dans une zone humide ayant fait l'objet d'une délimitation ?	<input type="checkbox"/>	<input checked="" type="checkbox"/>	

Dans une commune couverte par un plan de prévention des risques naturels prévisibles (PPRN) ou par un plan de prévention des risques technologiques (PPRT) ? Si oui, est-il prescrit ou approuvé ?	<input type="checkbox"/>	<input checked="" type="checkbox"/>	
Dans un site ou sur des sols pollués ?	<input type="checkbox"/>	<input checked="" type="checkbox"/>	
Dans une zone de répartition des eaux ?	<input checked="" type="checkbox"/>	<input type="checkbox"/>	
Dans un périmètre de protection rapprochée d'un captage d'eau destiné à la consommation humaine ou d'eau minérale naturelle ?	<input type="checkbox"/>	<input checked="" type="checkbox"/>	
Dans un site inscrit ?	<input type="checkbox"/>	<input checked="" type="checkbox"/>	
<b>Le projet se situe-t-il, dans ou à proximité :</b>	<b>Oui</b>	<b>Non</b>	<b>Lequel et à quelle distance ?</b>
D'un site Natura 2000 ?	<input checked="" type="checkbox"/>	<input type="checkbox"/>	<i>bassin versant de la Gélise</i>
D'un site classé ?	<input type="checkbox"/>	<input checked="" type="checkbox"/>	

6. Caractéristiques de l'impact potentiel du projet sur l'environnement et la santé humaine au vu des informations disponibles

6.1 Le projet envisagé est-il susceptible d'avoir les incidences notables suivantes ?

Veillez compléter le tableau suivant :

Incidences potentielles		Oui	Non	De quelle nature ? De quelle importance ? Appréciez sommairement l'impact potentiel
Ressources	Engendre-t-il des prélèvements d'eau ? Si oui, dans quel milieu ?	<input checked="" type="checkbox"/>	<input type="checkbox"/>	Stockage de 20 000 m <sup>3</sup> en période hivernale, sur l'affluent de la Célise
	Impliquera-t-il des drainages / ou des modifications prévisibles des masses d'eau souterraines ?	<input type="checkbox"/>	<input checked="" type="checkbox"/>	
	Est-il excédentaire en matériaux ?	<input type="checkbox"/>	<input checked="" type="checkbox"/>	
	Est-il déficitaire en matériaux ? Si oui, utilise-t-il les ressources naturelles du sol ou du sous-sol ?	<input type="checkbox"/>	<input checked="" type="checkbox"/>	
Milieu naturel	Est-il susceptible d'entraîner des perturbations, des dégradations, des destructions de la biodiversité existante : faune, flore, habitats, continuités écologiques ?	<input type="checkbox"/>	<input checked="" type="checkbox"/>	
	Si le projet est situé dans ou à proximité d'un site Natura 2000, est-il susceptible d'avoir un impact sur un habitat / une espèce inscrit(e) au Formulaire Standard de Données du site ?	<input type="checkbox"/>	<input checked="" type="checkbox"/>	

	Est-il susceptible d'avoir des incidences sur les autres zones à sensibilité particulière énumérées au 5.2 du présent formulaire ?	<input type="checkbox"/>	<input checked="" type="checkbox"/>	
	Engendre-t-il la consommation d'espaces naturels, agricoles, forestiers, maritimes ?	<input type="checkbox"/>	<input checked="" type="checkbox"/>	
<b>Risques</b>	Est-il concerné par des risques technologiques ?	<input type="checkbox"/>	<input checked="" type="checkbox"/>	
	Est-il concerné par des risques naturels ?	<input type="checkbox"/>	<input checked="" type="checkbox"/>	
	Engendre-t-il des risques sanitaires ?	<input type="checkbox"/>	<input checked="" type="checkbox"/>	
	Est-il concerné par des risques sanitaires ?	<input type="checkbox"/>	<input checked="" type="checkbox"/>	
<b>Nuisances</b>	Engendre-t-il des déplacements/des trafics	<input type="checkbox"/>	<input checked="" type="checkbox"/>	
	Est-il source de bruit ? Est-il concerné par des nuisances sonores ?	<input type="checkbox"/> <input type="checkbox"/>	<input checked="" type="checkbox"/> <input checked="" type="checkbox"/>	

	<p>Engendre-t-il des odeurs ?</p> <p>Est-il concerné par des nuisances olfactives ?</p>	<input type="checkbox"/>	<input checked="" type="checkbox"/>	
	<p>Engendre-t-il des vibrations ?</p> <p>Est-il concerné par des vibrations ?</p>	<input type="checkbox"/>	<input checked="" type="checkbox"/>	
	<p>Engendre-t-il des émissions lumineuses ?</p> <p>Est-il concerné par des émissions lumineuses ?</p>	<input type="checkbox"/>	<input checked="" type="checkbox"/>	
<b>Emissions</b>	<p>Engendre-t-il des rejets dans l'air ?</p>	<input type="checkbox"/>	<input checked="" type="checkbox"/>	
	<p>Engendre-t-il des rejets liquides ?</p> <p>Si oui, dans quel milieu ?</p>	<input type="checkbox"/>	<input checked="" type="checkbox"/>	
	<p>Engendre-t-il des effluents ?</p>	<input type="checkbox"/>	<input checked="" type="checkbox"/>	
	<p>Engendre-t-il la production de déchets non dangereux, inertes, dangereux ?</p>	<input type="checkbox"/>	<input checked="" type="checkbox"/>	



<b>Patrimoine / Cadre de vie / Population</b>	Est-il susceptible de porter atteinte au patrimoine architectural, culturel, archéologique et paysager ?	<input type="checkbox"/>	<input checked="" type="checkbox"/>	
	Engendre-t-il des modifications sur les activités humaines (agriculture, sylviculture, urbanisme, aménagements), notamment l'usage du sol ?	<input type="checkbox"/>	<input checked="" type="checkbox"/>	

**6.2 Les incidences du projet identifiées au 6.1 sont-elles susceptibles d'être cumulées avec d'autres projets existants ou approuvés ?**

Oui  Non  Si oui, décrivez lesquelles :

**6.3 Les incidences du projet identifiées au 6.1 sont-elles susceptibles d'avoir des effets de nature transfrontière ?**

Oui  Non  Si oui, décrivez lesquels :

6.4 Description, le cas échéant, des mesures et des caractéristiques du projet destinées à éviter ou réduire les effets négatifs notables du projet sur l'environnement ou la santé humaine (pour plus de précision, il vous est possible de joindre une annexe traitant de ces éléments) :



7. Auto-évaluation (facultatif)

Au regard du formulaire rempli, estimez-vous qu'il est nécessaire que votre projet fasse l'objet d'une évaluation environnementale ou qu'il devrait en être dispensé ? Expliquez pourquoi.

Nous souhaitons que ce projet soit dispensé d'étude d'impact environnementale car l'ouvrage est existant et qu'aucuns travaux n'est envisagé dessus. Le prix de l'étude technique proposée est déjà lourd financièrement 28000€

8. Annexes

8.1 Annexes obligatoires

Objet		
1	Document CERFA n°14734 intitulé « informations nominatives relatives au maître d'ouvrage ou pétitionnaire » - <b>non publié</b> ;	<input checked="" type="checkbox"/>
2	Un plan de situation au 1/25 000 ou, à défaut, à une échelle comprise entre 1/16 000 et 1/64 000 (il peut s'agir d'extraits cartographiques du document d'urbanisme s'il existe) ;	<input checked="" type="checkbox"/>
3	Au minimum, 2 photographies datées de la zone d'implantation, avec une localisation cartographique des prises de vue, l'une devant permettre de situer le projet dans l'environnement proche et l'autre de le situer dans le paysage lointain ;	<input checked="" type="checkbox"/>
4	Un plan du projet <u>ou</u> , pour les travaux, ouvrages ou aménagements visés aux catégories 5° a), 6° a), b) et c), 7° a), b), 9° a), b), c), d), 10°, 11° a), b), 12°, 13°, 22°, 32, 38° ; 43° a) et b) de l'annexe à l'article R. 122-2 du code de l'environnement un projet de tracé ou une enveloppe de tracé ;	<input type="checkbox"/>
5	Sauf pour les travaux, ouvrages ou aménagements visés aux 5° a), 6° a), b) et c), 7° a), b), 9° a), b), c), d), 10°, 11° a), b), 12°, 13°, 22°, 32, 38° ; 43° a) et b) de l'annexe à l'article R. 122-2 du code de l'environnement : plan des abords du projet (100 mètres au minimum) pouvant prendre la forme de photos aériennes datées et complétées si nécessaire selon les évolutions récentes, à une échelle comprise entre 1/2 000 et 1/5 000. Ce plan devra préciser l'affectation des constructions et terrains avoisinants ainsi que les canaux, plans d'eau et cours d'eau ;	<input type="checkbox"/>
6	Si le projet est situé dans un site Natura 2000, un plan de situation détaillé du projet par rapport à ce site. Dans les autres cas, une carte permettant de localiser le projet par rapport aux sites Natura 2000 sur lesquels le projet est susceptible d'avoir des effets.	<input checked="" type="checkbox"/>

**8.2 Autres annexes volontairement transmises par le maître d'ouvrage ou pétitionnaire**

Veillez compléter le tableau ci-joint en indiquant les annexes jointes au présent formulaire d'évaluation, ainsi que les parties auxquelles elles se rattachent

Objet
Compte rendu de visite de la DDTM et rapport de manquements.

**9. Engagement et signature**

Je certifie sur l'honneur l'exactitude des renseignements ci-dessus




Fait à

Mont de Marsan

le,

20 Septembre 2013

Signature





**Photographies**



**Photographie 1**  
**Vue générale du plan d'eau**



**Photographie 2**  
**Vue du barrage en terre depuis la crête**



**Photographie 3**  
**Détail de la végétation ligneuse qui a colonisé les parements du barrage**

Photographies



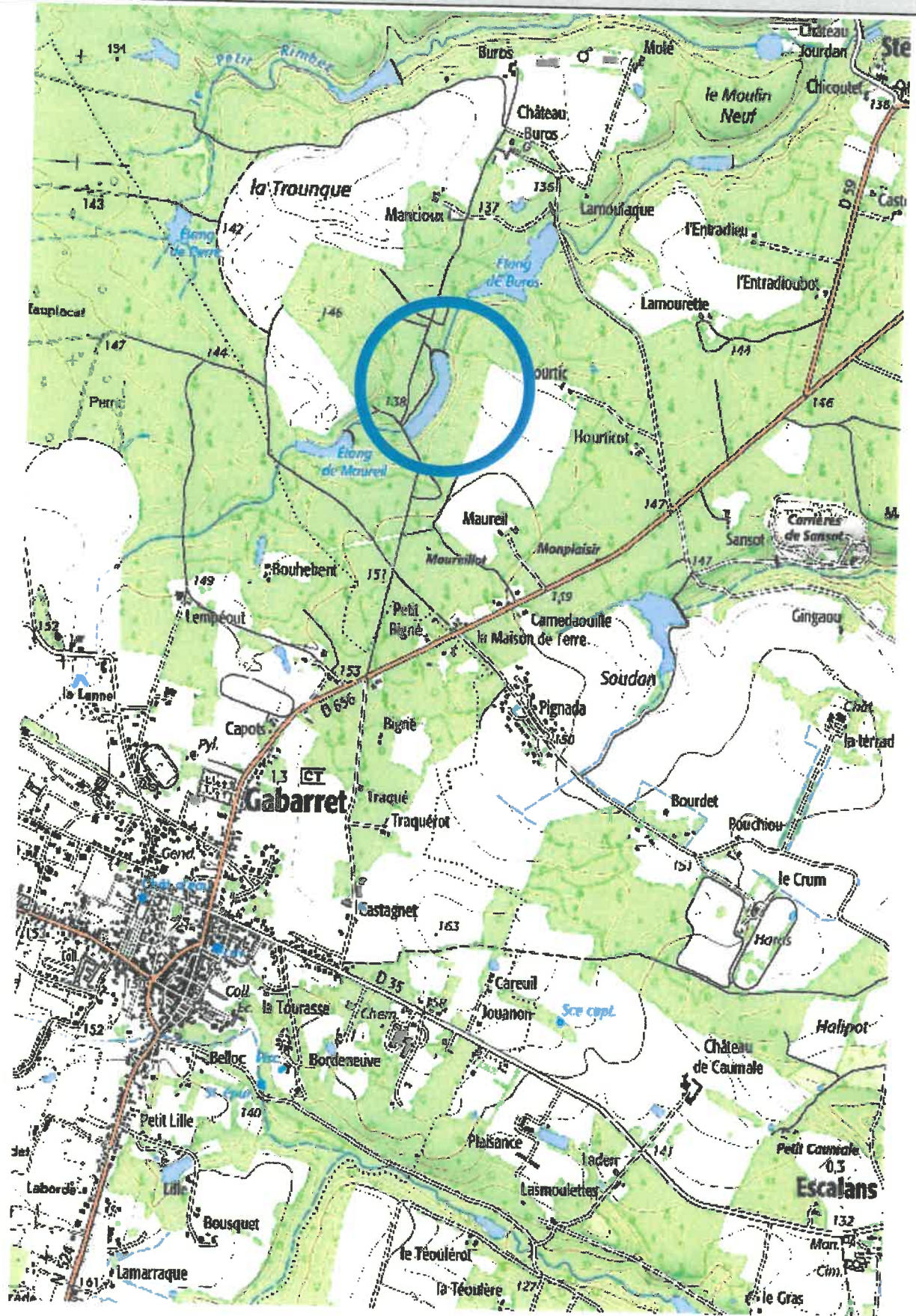
Photographie 4  
Partie amont de la buse bétonnée qui sert d'évacuateur de crue (présence de ronces aux abords)



Photographie 5  
Partie aval de la buse bétonnée qui sert d'évacuateur de crue (présence de ronces aux abords)



Photographie 6  
Pompe reliée à la conduite de fond.  
(la vanne de la conduite de fond est en partie immergée du fait d'eau stagnante à cet endroit)




Sources : ©IGN - SCAN25®



*Photographie aérienne prise en 1992 : présence de plan d'eau*

Source : ©IGN – BDORTHO®



*Photographie aérienne prise en 1997 : présence du plan d'eau*

Source : ©IGN – BDORTHO®















Département des Landes  
Extrait cartographique

### prise de la zone natura 2000 de la g

Mis à jour : **Année 2018**  
Edité, le **20/09/2019**  
Par : **ADACL**  
Echelle : **1:2 500**

IGECOM40

#### Légende

-  ENS
-  Bien Inscrit UNESCO
-  Habitat Naturel
-  Zone Spéciale de Conservation
-  Site du Tursan (CD 40)
-  Arrêté de Biotope Protégé
-  Réserve Naturelle Nationale
-  Réserve Naturelle Regionale
-  Zone Humide RAMSAR
-  Parc Naturel Marin





Liberté • Égalité • Fraternité  
REPUBLIQUE FRANÇAISE

# AUTORISATIONS DE PRELEVEMENTS AU TITRE DE LA LOI SUR L'EAU CAMPAGNE D'IRRIGATION 2019-2020

DDT de la HAUTE-GARONNE,  
du GERS, des LANDES, de LOT-  
ET-GARONNE, des HAUTES-  
PYRENEES et du TARN ET  
GARONNE.

Société ou nom : MARGRAF MAYLIS Adresse : 446, CHEMIN DE BEAUREGARD N° Siret : 48046139100017  
Nom du gérant : MARGRAF MAYLIS N° CACG :  
Téléphone : 0558449925 CP et Commune : 40310 GABARRET N° redevable AEAG :  
Portable : 0625565642 Mail : maylis.barre@orange.fr

PE	type de ressource	nom ressource	Volume de la retenue (m3)	usage étiage	Debit autorisé (m3/h)	Volume autorisé (m3)	usage hors étiage	Debit autorisé (m3/h)	Volume autorisé (m3)
Gélise-Auzoue	Retenue déconnectée	MAUREIL	20000			20000			

points associés

N° PPT	dep	commune	Lieu dit	cadastre	dispositif de mesure (compteur, ...)
MAUREIL-E000071208	40	ESCALANS	B250	000B 0433	PW5296

PE	type de ressource	nom ressource	Volume de la retenue (m3)	usage étiage	Debit autorisé (m3/h)	Volume autorisé (m3)	usage hors étiage	Debit autorisé (m3/h)	Volume autorisé (m3)
Gélise-Auzoue	Cours deau	RUISSEAU AFFLUENT PETIT						0	50000

points associés

N° PPT	dep	commune	Lieu dit	cadastre	dispositif de mesure (compteur, ...)
35936-35936-E000071208	40	ESCALANS		000B 0433	en cours

PE	type de ressource	nom ressource	Volume de la retenue (m3)	Etiage 2019 (du 01/06/19 au 31/10/19)		Hors etiage 2019-2020	
Gélise-Auzoue	Nappe d'accompagnement	NAPPE DU MIO-PLIO-QUATERNAIRE		usage étiage	Debit autorisé (m3/h)	usage hors étiage	Debit autorisé (m3/h)
					15		

points associés

N° PPT	dep	commune	Lieu dit	cadastre	dispositif de mesure (compteur, ...)
35937-35937-E000071208	40	ESCALANS	MAUREIL	000B 0246	6099 HORAIRE

Merci de vérifier les informations ci-dessus. Si des informations s'avèrent erronées, absentes veuillez en informer par retour courrier ou par mél, l'OUGC NESTE et rivières de Gascogne ou [reste@gers.chambagri.fr](mailto:reste@gers.chambagri.fr)