



Liberté • Égalité • Fraternité  
RÉPUBLIQUE FRANÇAISE

Ministère chargé de  
l'environnement

## Demande d'examen au cas par cas préalable à la réalisation éventuelle d'une évaluation environnementale

Article R. 122-3 du code de l'environnement



N° 14734\*03

*Ce formulaire sera publié sur le site internet de l'autorité environnementale  
Avant de remplir cette demande, lire attentivement la notice explicative*

### Cadre réservé à l'autorité environnementale

Date de réception :  
15/11/19

Dossier complet le :  
28/07/20

N° d'enregistrement :  
2019-009173

### 1. Intitulé du projet

1er Boisement : Plantation de Peupliers.

### 2. Identification du (ou des) maître(s) d'ouvrage ou du (ou des) pétitionnaire(s)

#### 2.1 Personne physique

Nom Biondi-Maughey

Prénom Jean-Claude

#### 2.2 Personne morale

Dénomination ou raison sociale

Nom, prénom et qualité de la personne  
habilitée à représenter la personne morale

RCS / SIRET

--	--	--	--	--	--	--	--	--	--	--	--	--	--	--	--	--	--	--	--

Forme juridique

**Joignez à votre demande l'annexe obligatoire n°1**

### 3. Catégorie(s) applicable(s) du tableau des seuils et critères annexé à l'article R. 122-2 du code de l'environnement et dimensionnement correspondant du projet

N° de catégorie et sous-catégorie	Caractéristiques du projet au regard des seuils et critères de la catégorie <i>(Préciser les éventuelles rubriques issues d'autres nomenclatures (ICPE, IOTA, etc.))</i>
47 C	1er boisement d'une superficie totale supérieure à 0,5 ha.

### 4. Caractéristiques générales du projet

**Doivent être annexées au présent formulaire les pièces énoncées à la rubrique 8.1 du formulaire**

#### 4.1 Nature du projet, y compris les éventuels travaux de démolition

Plantation de peupliers.

#### **4.2 Objectifs du projet**

- Maintien de l'entretien des parcelles, suite à l'arrêt de leur exploitation agricole
- Valorisation de cet entretien par la production de bois de peuplier, demandé par des industries locales.

#### **4.3 Décrivez sommairement le projet**

##### **4.3.1 dans sa phase travaux**

- travail préparatoire du sol, sans retournement (décompactage)
- plantation de +/- 200 peupliers / ha (écartements 7 x 7m)
- éventuellement, filets individuels de protection contre les dégâts d'animaux
- respect des distances recommandées ou imposées le long des fossés, ruisseaux, haies et bois existants

##### **4.3.2 dans sa phase d'exploitation**

Après la plantation :

- entretien des interlignes par travail superficiel du sol les premières années
- éventuellement, remplacement du travail superficiel par entretien au gyrobroyeur (fauchage) les années suivantes
- taille de formation et élagages progressifs jusqu'à +/- 7m, en 3 à 4 passages entre la 2ème et la 8ème année (selon croissance)
- pas de coupe d'éclaircie
- coupe rase envisagée vers +/- 15 ans, selon croissance.

**4.4 A quelle(s) procédure(s) administrative(s) d'autorisation le projet a-t-il été ou sera-t-il soumis ?**

La décision de l'autorité environnementale devra être jointe au(x) dossier(s) d'autorisation(s).

Néant.

**4.5 Dimensions et caractéristiques du projet et superficie globale de l'opération - préciser les unités de mesure utilisées**

Grandeurs caractéristiques	Valeur(s)
Superficie de la plantation	+/- 2,6 Ha

**4.6 Localisation du projet**

Adresse et commune(s)  
d'implantation

Saint-Hilaire-de-la-Noaille (33190)

Parcelles cadastrales  
AK 129, 159, 161, 198.

(Près lieu-dit Au Villotte)

Coordonnées géographiques<sup>1</sup>

Long. 00°00'03" E Lat. 44°35'23" N

Pour les catégories 5° a), 6° a), b) et c), 7° a), b) 9° a), b), c), d), 10°, 11° a) b), 12°, 13°, 22°, 32°, 34°, 38° ; 43° a), b) de l'annexe à l'article R. 122-2 du code de l'environnement :

Point de départ :

Long.   °   '   " Lat.   °   '   "

Point d'arrivée :

Long.   °   '   " Lat.   °   '   "

Communes traversées :

**Joignez à votre demande les annexes n° 2 à 6**

**4.7 S'agit-il d'une modification/extension d'une installation ou d'un ouvrage existant ?**

Oui

Non

**4.7.1 Si oui, cette installation ou cet ouvrage a-t-il fait l'objet d'une évaluation environnementale ?**

Oui

Non

**4.7.2 Si oui, décrivez sommairement les différentes composantes de votre projet et indiquez à quelle date il a été autorisé ?**

<sup>1</sup> Pour l'outre-mer, voir notice explicative

## 5. Sensibilité environnementale de la zone d'implantation envisagée

Afin de réunir les informations nécessaires pour remplir le tableau ci-dessous, vous pouvez vous rapprocher des services instructeurs, et vous référer notamment à l'outil de cartographie interactive CARMEN, disponible sur le site de chaque direction régionale.

Le site Internet du ministère en charge de l'environnement vous propose, dans la rubrique concernant la demande de cas par cas, la liste des sites internet où trouver les données environnementales par région utiles pour remplir le formulaire.

Le projet se situe-t-il :	Oui	Non	Lequel/Laquelle ?
Dans une zone naturelle d'intérêt écologique, faunistique et floristique de type I ou II (ZNIEFF) ?	<input type="checkbox"/>	<input checked="" type="checkbox"/>	
En zone de montagne ?	<input type="checkbox"/>	<input checked="" type="checkbox"/>	
Dans une zone couverte par un arrêté de protection de biotope ?	<input type="checkbox"/>	<input checked="" type="checkbox"/>	
Sur le territoire d'une commune littorale ?	<input type="checkbox"/>	<input checked="" type="checkbox"/>	
Dans un parc national, un parc naturel marin, une réserve naturelle (nationale ou régionale), une zone de conservation halieutique ou un parc naturel régional ?	<input type="checkbox"/>	<input checked="" type="checkbox"/>	
Sur un territoire couvert par un plan de prévention du bruit, arrêté ou le cas échéant, en cours d'élaboration ?	<input type="checkbox"/>	<input checked="" type="checkbox"/>	
Dans un bien inscrit au patrimoine mondial ou sa zone tampon, un monument historique ou ses abords ou un site patrimonial remarquable ?	<input type="checkbox"/>	<input checked="" type="checkbox"/>	
Dans une zone humide ayant fait l'objet d'une délimitation ?	<input type="checkbox"/>	<input checked="" type="checkbox"/>	

Dans une commune couverte par un plan de prévention des risques naturels prévisibles (PPRN) ou par un plan de prévention des risques technologiques (PPRT) ? Si oui, est-il prescrit ou approuvé ?	<input type="checkbox"/>	<input checked="" type="checkbox"/>	
Dans un site ou sur des sols pollués ?	<input type="checkbox"/>	<input checked="" type="checkbox"/>	
Dans une zone de répartition des eaux ?	<input type="checkbox"/>	<input checked="" type="checkbox"/>	
Dans un périmètre de protection rapprochée d'un captage d'eau destiné à la consommation humaine ou d'eau minérale naturelle ?	<input type="checkbox"/>	<input checked="" type="checkbox"/>	
Dans un site inscrit ?	<input type="checkbox"/>	<input checked="" type="checkbox"/>	
<b>Le projet se situe-t-il, dans ou à proximité :</b>	<b>Oui</b>	<b>Non</b>	<b>Lequel et à quelle distance ?</b>
D'un site Natura 2000 ?	<input checked="" type="checkbox"/>	<input type="checkbox"/>	La parcelle cadastrale AK 161 (la plus au Nord) est entièrement incluse dans le site Natura 2000 FR7200692 "Réseau hydrographique du Dropt". Les 3 autres parcelles cadastrales sont hors des limites de ce site Natura 2000 (parcelle AK159 en limite du site par sa bordure Sud-Est).
D'un site classé ?	<input type="checkbox"/>	<input checked="" type="checkbox"/>	

6. Caractéristiques de l'impact potentiel du projet sur l'environnement et la santé humaine au vu des informations disponibles

6.1 Le projet envisagé est-il susceptible d'avoir les incidences notables suivantes ?

Veillez compléter le tableau suivant :

Incidences potentielles		Oui	Non	De quelle nature ? De quelle importance ? <i>Appréciez sommairement l'impact potentiel</i>
<b>Ressources</b>	Engendre-t-il des prélèvements d'eau ? Si oui, dans quel milieu ?	<input type="checkbox"/>	<input checked="" type="checkbox"/>	La consommation en eau d'une peupleraie est en moyenne, à l'ha, équivalente à celle d'une culture agricole (maïs par exemple) ou d'une prairie.
	Impliquera-t-il des drainages / ou des modifications prévisibles des masses d'eau souterraines ?	<input type="checkbox"/>	<input checked="" type="checkbox"/>	
	Est-il excédentaire en matériaux ?	<input type="checkbox"/>	<input checked="" type="checkbox"/>	
	Est-il déficitaire en matériaux ? Si oui, utilise-t-il les ressources naturelles du sol ou du sous-sol ?	<input type="checkbox"/>	<input checked="" type="checkbox"/>	
<b>Milieu naturel</b>	Est-il susceptible d'entraîner des perturbations, des dégradations, des destructions de la biodiversité existante : faune, flore, habitats, continuités écologiques ?	<input type="checkbox"/>	<input checked="" type="checkbox"/>	
	Si le projet est situé dans ou à proximité d'un site Natura 2000, est-il susceptible d'avoir un impact sur un habitat / une espèce inscrit(e) au Formulaire Standard de Données du site ?	<input type="checkbox"/>	<input checked="" type="checkbox"/>	<p>Selon le Docob, il n'a pas été signalé d'habitat ni d'espèce d'intérêt communautaire sur la parcelle incluse dans le site Natura 2000, ni aux alentours.</p> <p>La parcelle incluse dans le site fait cependant partie d'une zone potentiellement favorable à l'Agriion de Mercure.</p> <p>La plantation se ferait à la distance recommandée du cours d'eau, et l'absence d'intervention et de rejets dans ce cours d'eau et ses abords immédiats, ainsi que le maintien d'un sol dégagé sous les peupliers, permettraient d'éviter tout impact négatif sur la présence de cet insecte.</p>

	Est-il susceptible d'avoir des incidences sur les autres zones à sensibilité particulière énumérées au 5.2 du présent formulaire ?	<input type="checkbox"/>	<input checked="" type="checkbox"/>	
	Engendre-t-il la consommation d'espaces naturels, agricoles, forestiers, maritimes ?	<input checked="" type="checkbox"/>	<input type="checkbox"/>	Conversion d'espace agricole en espace forestier - sans compromettre le potentiel agronomique ou écologique des parcelles - pour une courte durée (récolte prévue en +/- 15 ans) - facilement réversible si nécessaire.
<b>Risques</b>	Est-il concerné par des risques technologiques ?	<input type="checkbox"/>	<input checked="" type="checkbox"/>	
	Est-il concerné par des risques naturels ?	<input type="checkbox"/>	<input checked="" type="checkbox"/>	
	Engendre-t-il des risques sanitaires ? Est-il concerné par des risques sanitaires ?	<input type="checkbox"/> <input checked="" type="checkbox"/>	<input checked="" type="checkbox"/> <input type="checkbox"/>	Les peupleraies n'engendrent pas de risque sanitaire pour la flore, la faune et les humains alentours.  Les peupliers sont soumis à des risques sanitaires, dont la prévention est prise en compte dans les recommandations : notamment adaptation des variétés utilisées aux sols et conditions de croissance, et diversification de ces variétés.
<b>Nuisances</b>	Engendre-t-il des déplacements/des trafics	<input checked="" type="checkbox"/>	<input type="checkbox"/>	Trafic d'engins sur la parcelle (tracteurs), et fréquentation (travaux, surveillance) limités en phases de travaux et d'exploitation. Inférieur au trafic engendré par une exploitation agricole du terrain.
	Est-il source de bruit ? Est-il concerné par des nuisances sonores ?	<input type="checkbox"/> <input type="checkbox"/>	<input checked="" type="checkbox"/> <input checked="" type="checkbox"/>	Les matériels utilisés ponctuellement pour les travaux (phase travaux & exploitation) sont du même type que les matériels agricoles amenés à circuler vers et sur les parcelles concernées. Le projet n'entraîne donc pas de nuisances sonores particulières.

	<p>Engendre-t-il des odeurs ?</p> <p>Est-il concerné par des nuisances olfactives ?</p>	<input type="checkbox"/>	<input checked="" type="checkbox"/>	
	<p>Engendre-t-il des vibrations ?</p> <p>Est-il concerné par des vibrations ?</p>	<input type="checkbox"/>	<input checked="" type="checkbox"/>	
	<p>Engendre-t-il des émissions lumineuses ?</p> <p>Est-il concerné par des émissions lumineuses ?</p>	<input type="checkbox"/>	<input checked="" type="checkbox"/>	
<b>Emissions</b>	<p>Engendre-t-il des rejets dans l'air ?</p>	<input type="checkbox"/>	<input checked="" type="checkbox"/>	<p>Au contraire, le rôle des forêts, et du Peuplier en particulier (grâce à sa croissance rapide), dans le stockage du CO2, est reconnu.</p>
	<p>Engendre-t-il des rejets liquides ?</p> <p>Si oui, dans quel milieu ?</p>	<input type="checkbox"/>	<input checked="" type="checkbox"/>	
	<p>Engendre-t-il des effluents ?</p>	<input type="checkbox"/>	<input checked="" type="checkbox"/>	
	<p>Engendre-t-il la production de déchets non dangereux, inertes, dangereux ?</p>	<input type="checkbox"/>	<input checked="" type="checkbox"/>	



Patrimoine / Cadre de vie / Population	Est-il susceptible de porter atteinte au patrimoine architectural, culturel, archéologique et paysager ?	<input type="checkbox"/>	<input checked="" type="checkbox"/>	Le projet se situerait dans une zone sans patrimoine remarquable et dans un environnement déjà boisé.
	Engendre-t-il des modifications sur les activités humaines (agriculture, sylviculture, urbanisme, aménagements), notamment l'usage du sol ?	<input type="checkbox"/>	<input checked="" type="checkbox"/>	Le changement du sol est celui souhaité par le propriétaire, et il ne compromettrait pas les autres usages possibles, sur et alentour des parcelles concernées (chasse, promenade, etc.).

**6.2 Les incidences du projet identifiées au 6.1 sont-elles susceptibles d'être cumulées avec d'autres projets existants ou approuvés ?**

Oui  Non  Si oui, décrivez lesquelles :

**6.3 Les incidences du projet identifiées au 6.1 sont-elles susceptibles d'avoir des effets de nature transfrontière ?**

Oui  Non  Si oui, décrivez lesquels :

**6.4 Description, le cas échéant, des mesures et des caractéristiques du projet destinées à éviter ou réduire les effets négatifs notables du projet sur l'environnement ou la santé humaine (pour plus de précision, il vous est possible de joindre une annexe traitant de ces éléments) :**

- Prise en compte des recommandations pour la gestion des peupleraies figurant dans la charte Natura 2000 de ce site
- En plus de celles-ci : pas de recours au désherbage chimique
- Respect des distances recommandées vis-à-vis du cours d'eau ; conservation des arbres, arbustes, ripisylve présents le long de celui-ci
- Recommandation d'enlèvement et évacuation des éventuels filets individuels de protection, après 3 ou 4 ans.

#### 7. Auto-évaluation (facultatif)

Au regard du formulaire rempli, estimez-vous qu'il est nécessaire que votre projet fasse l'objet d'une évaluation environnementale ou qu'il devrait en être dispensé ? Expliquez pourquoi.

Le projet pourrait être dispensé d'évaluation environnementale, car :

- compte tenu de ses caractéristiques et des informations du docob, il ne paraît pas susceptible d'impact négatif sur des habitats ou espèces faisant partie des enjeux de conservation du site Natura 2000 dans lequel il se situe en partie
- les recommandations de la charte Natura 2000 de ce site seront prises en compte, et des précautions supplémentaires seront prises également (Cf. 6.4 ci-dessus), cela sur l'ensemble de la surface à boiser
- Parmi les options possibles, le boisement en peuplier paraît l'une des plus proches de l'usage actuel du terrain, et des enjeux de ce site Natura 2000. Et, facilement réversible, elle semble préférable à un abandon de la gestion.

#### 8. Annexes

##### 8.1 Annexes obligatoires

Objet		
1	Document CERFA n°14734 intitulé « informations nominatives relatives au maître d'ouvrage ou pétitionnaire » - <b>non publié</b> ;	<input checked="" type="checkbox"/>
2	Un plan de situation au 1/25 000 ou, à défaut, à une échelle comprise entre 1/16 000 et 1/64 000 (Il peut s'agir d'extraits cartographiques du document d'urbanisme s'il existe) ;	<input checked="" type="checkbox"/>
3	Au minimum, 2 photographies datées de la zone d'implantation, avec une localisation cartographique des prises de vue, l'une devant permettre de situer le projet dans l'environnement proche et l'autre de le situer dans le paysage lointain ;	<input checked="" type="checkbox"/>
4	Un plan du projet <u>ou</u> , pour les travaux, ouvrages ou aménagements visés aux catégories 5° a), 6°a), b) et c), 7°a), b), 9°a), b), c), d), 10°, 11°a), b), 12°, 13°, 22°, 32, 38° ; 43° a) et b) de l'annexe à l'article R. 122-2 du code de l'environnement un projet de tracé ou une enveloppe de tracé ;	<input checked="" type="checkbox"/>
5	Sauf pour les travaux, ouvrages ou aménagements visés aux 5° a), 6°a), b) et c), 7° a), b), 9°a), b), c), d), 10°, 11°a), b), 12°, 13°, 22°, 32, 38° ; 43° a) et b) de l'annexe à l'article R. 122-2 du code de l'environnement : plan des abords du projet (100 mètres au minimum) pouvant prendre la forme de photos aériennes datées et complétées si nécessaire selon les évolutions récentes, à une échelle comprise entre 1/2 000 et 1/5 000. Ce plan devra préciser l'affectation des constructions et terrains avoisinants ainsi que les canaux, plans d'eau et cours d'eau ;	<input checked="" type="checkbox"/>
6	Si le projet est situé dans un site Natura 2000, un plan de situation détaillé du projet par rapport à ce site. Dans les autres cas, une carte permettant de localiser le projet par rapport aux sites Natura 2000 sur lesquels le projet est susceptible d'avoir des effets.	<input checked="" type="checkbox"/>

8.2 Autres annexes volontairement transmises par le maître d'ouvrage ou pétitionnaire

Veillez compléter le tableau ci-joint en indiquant les annexes jointes au présent formulaire d'évaluation, ainsi que les parties auxquelles elles se rattachent

Objet

9. Engagement et signature

Je certifie sur l'honneur l'exactitude des renseignements ci-dessus

Fait à CAMPUS DE CAUDEBERG le 22/11/2019

Signature 

# ANNEXE 2

Information sur...

Désélectionner un contour




RGF93 : 466307, 6394652 WGS84 : 44°36'42.2"N, 00°03'14.6"E (44.6117, 0.0541) Surface : 0 ha

02/10/2019 à 17:48

Google Maps 8 Au Villotte

ANNEXE 3\*, 113

(\* Points de prises de vues : Voir Annexe 4)




Date de l'image : juin 2013 © 2019 Google

Saint-Hilaire-de-la-Noaille, Nouvelle-Aquitaine

Google

Street View - juin 2013


# ANNEXE 3, 2/3



Images ©2019 Google, Data SIO, NOAA, U.S. Navy, NGA, GEBCO, Landsat / Copernicus, Images ©2019 Maxar Technologies, Données cartographiques ©2019

50 m

# ANNEXE 3, 313



Date de l'image : juin 2013 © 2019 Google

Saint-Hilaire-de-la-Noaille, Nouvelle-Aquitaine


Google

Street View - juin 2013

# ANNEXE 4

Information sur...

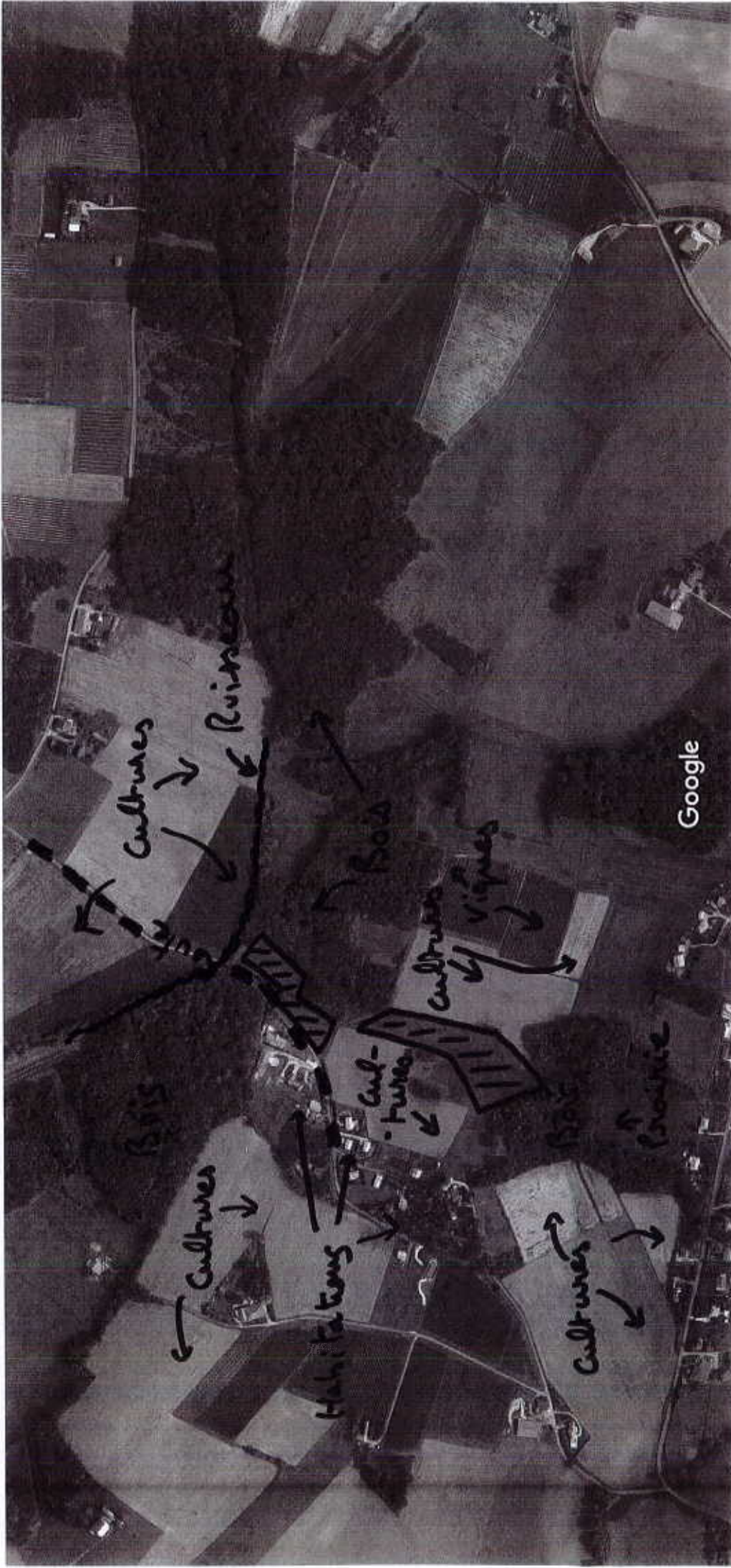
Sélectionner une parcelle



RGF93 : 462622, 6392701 WGS84 : 44°35'34.5"N, 00°00'30.9"E (44.5929, 0.0086) Surface : 3.6199999999999997 ha



# ANNEXES



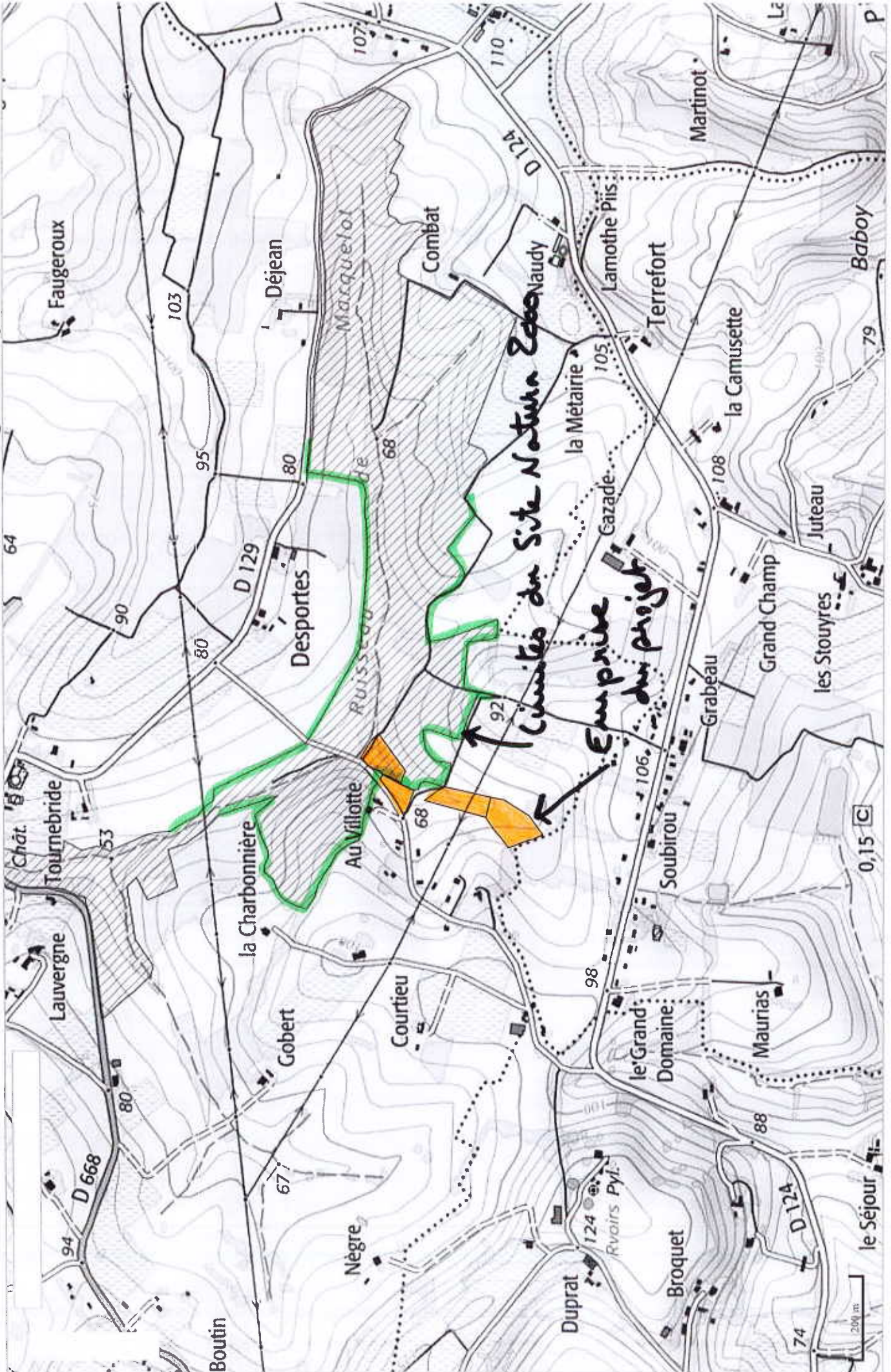
Images ©2019 Google, Images ©2019 CNES / Airbus, Maxar Technologies, Données cartographiques ©2019

100 m

# ANNEXE 6

Information sur...

Sélectionner une parcelle



RGF93 : 464340, 6393505 WGS84 : 44°36'02.7"N, 00°01'47.4"E (44.6007, 0.0298) Surface : 3.619999999999997 ha