



Liberté • Égalité • Fraternité
RÉPUBLIQUE FRANÇAISE

Ministère chargé de
l'environnement

Demande d'examen au cas par cas préalable à la réalisation éventuelle d'une évaluation environnementale

Article R. 122-3 du code de l'environnement



N° 14734*03

*Ce formulaire sera publié sur le site internet de l'autorité environnementale
Avant de remplir cette demande, lire attentivement la notice explicative*

| Cadre réservé à l'autorité environnementale | | |
|--|---|---|
| Date de réception : 24/12/19 | Dossier complet le : 24/12/19 | N° d'enregistrement : 219 09354 |

1. Intitulé du projet

2. Identification du (ou des) maître(s) d'ouvrage ou du (ou des) pétitionnaire(s)

2.1 Personne physique

Nom DEGUILLAUME LAPORTE Prénom SANDRINE

2.2 Personne morale

Dénomination ou raison sociale GAEC SAINT ROCH

Nom, prénom et qualité de la personne
habilitée à représenter la personne morale

RCS / SIRET 4151135188800014 Forme juridique GAEC

Joignez à votre demande l'annexe obligatoire n°1

3. Catégorie(s) applicable(s) du tableau des seuils et critères annexé à l'article R. 122-2 du code de l'environnement et dimensionnement correspondant du projet

| N° de catégorie et sous catégorie | Caractéristiques du projet au regard des seuils et critères de la catégorie <i>(Préciser les éventuelles rubriques issues d'autres nomenclatures (ICPE, IOTA, etc.))</i> |
|-----------------------------------|---|
| 47 a) | Défrichement de - 25 ha. |

4. Caractéristiques générales du projet

Doivent être annexées au présent formulaire les pièces énoncées à la rubrique 8.1 du formulaire

4.1 Nature du projet, y compris les éventuels travaux de démolition

La Nature de notre projet est de Défricher une partie de la parcelle BT86 (sauf 1 ha 37 présence de Bruyère voir mail de PNR) et de défriché entièrement la parcelle BT 87 et BT 10
La surface Totale à défricher est de 6 ha 74 a 65c

4.2 Objectifs du projet

Notre objectif est de semer une prairie pour être plus autonomes dans notre exploitation car aujourd'hui nous avons plus de prairies Naturelles (Paccages) que de Prairies temporaires. En conséquence nous achetons tout les ans du foin.

4.3 Décrivez sommairement le projet

4.3.1 dans sa phase travaux

Nous souhaiterions défricher ces parcelles à partir du mois de septembre, au mois de Mars comme nous l'ai conseillé Monsieur Robin Petit du PNR pour éviter la période de nidification. (voir la copie du mail)

Travaux:

- coupe du bois d'œuvre et bois énergie
- dessouchage
- mise en andains
- remise en culture.

4.3.2 dans sa phase d'exploitation

Nous souhaiterions ensemencer une prairie pour effectuer un fauchage et un pâturage par nos animaux.

4.4 A quelle(s) procédure(s) administrative(s) d'autorisation le projet a-t-il été ou sera-t-il soumis ?
 La décision de l'autorité environnementale devra être jointe au(x) dossier(s) d'autorisation(s).

Autorisation de défrichement de la DDT

4.5 Dimensions et caractéristiques du projet et superficie globale de l'opération - préciser les unités de mesure utilisées

| Grandeurs caractéristiques | Valeur(s) |
|----------------------------|---------------|
| superficie défrichée | 6 ha 76 a 65c |

4.6 Localisation du projet

Adresse et commune(s)
d'implantation

Localisation : Combe
Craussalua
Commune : Genthoux
Pigerolles (23) Creuse
Parcelles : BT 10
BT 86 partie
BT 87

Coordonnées géographiques¹

Long. 2° 02' 08" E Lat. 45° 45' 27" N

Pour les catégories 5° a), 6° a), b) et c), 7° a), 9° a), 10°, 11° a) et b), 22°, 32°, 34°, 38° ; 43° a) et b) de l'annexe à l'article R. 122-2 du code de l'environnement :

Point de départ :

Long. ___° ___' ___" Lat. ___° ___' ___"

Point d'arrivée :

Long. ___° ___' ___" Lat. ___° ___' ___"

Communes traversées :

Joignez à votre demande les annexes n° 2 à 6

4.7 S'agit-il d'une modification/extension d'une installation ou d'un ouvrage existant ?

Oui

Non

4.7.1 Si oui, cette installation ou cet ouvrage a-t-il fait l'objet d'une évaluation environnementale ?

Oui

Non

4.7.2 Si oui, décrivez sommairement les différentes composantes de votre projet et indiquez à quelle date il a été autorisé ?

¹ Pour l'outre-mer, voir notice explicative

5. Sensibilité environnementale de la zone d'implantation envisagée

Afin de réunir les informations nécessaires pour remplir le tableau ci-dessous, vous pouvez vous rapprocher des services instructeurs, et vous référer notamment à l'outil de cartographie interactive CARMEN, disponible sur le site de chaque direction régionale.

Le site Internet du ministère de l'environnement vous propose un regroupement de ces données environnementales par région, à l'adresse suivante : <http://www.developpement-durable.gouv.fr/-Les-donnees-environnementales-.html>.

Cette plateforme vous indiquera la définition de chacune des zones citées dans le formulaire.

Vous pouvez également retrouver la cartographie d'une partie de ces informations sur le site de l'inventaire national du patrimoine naturel (<http://inpn.mnhn.fr/zone/sinp/espaces/viewer/>).

| Le projet se situe-t-il : | Oui | Non | Lequel/Laquelle ? |
|--|-------------------------------------|-------------------------------------|--------------------|
| Dans une zone naturelle d'intérêt écologique, faunistique et floristique de type I ou II (ZNIEFF) ? | <input type="checkbox"/> | <input checked="" type="checkbox"/> | |
| En zone de montagne ? | <input checked="" type="checkbox"/> | <input type="checkbox"/> | zone de montagne |
| Dans une zone couverte par un arrêté de protection de biotope ? | <input type="checkbox"/> | <input checked="" type="checkbox"/> | |
| Sur le territoire d'une commune littorale ? | <input type="checkbox"/> | <input checked="" type="checkbox"/> | |
| Dans un parc national, un parc naturel marin, une réserve naturelle (nationale ou régionale), une zone de conservation halieutique ou un parc naturel régional ? | <input checked="" type="checkbox"/> | <input type="checkbox"/> | PNR de Nifferaches |
| Sur un territoire couvert par un plan de prévention du bruit, arrêté ou le cas échéant, en cours d'élaboration ? | <input type="checkbox"/> | <input checked="" type="checkbox"/> | |
| Dans un bien inscrit au patrimoine mondial ou sa zone tampon, un monument historique ou ses abords ou un site patrimonial remarquable ? | <input type="checkbox"/> | <input checked="" type="checkbox"/> | |

| | | | |
|---|-------------------------------------|-------------------------------------|--------------------------------------|
| Dans une zone humide ayant fait l'objet d'une délimitation ? | <input type="checkbox"/> | <input checked="" type="checkbox"/> | |
| Dans une commune couverte par un plan de prévention des risques naturels prévisibles (PPRN) ou par un plan de prévention des risques technologiques (PPRT) ? si oui, est-il prescrit ou approuvé ? | <input type="checkbox"/> | <input checked="" type="checkbox"/> | |
| Dans un site ou sur des sols pollués ? | <input type="checkbox"/> | <input checked="" type="checkbox"/> | |
| Dans une zone de répartition des eaux ? | <input type="checkbox"/> | <input checked="" type="checkbox"/> | |
| Dans un périmètre de protection rapprochée d'un captage d'eau destiné à la consommation humaine ou d'eau minérale naturelle ? | <input type="checkbox"/> | <input checked="" type="checkbox"/> | |
| Dans un site inscrit ? | <input type="checkbox"/> | <input checked="" type="checkbox"/> | |
| Le projet se situe-t-il, dans ou à proximité : | Oui | Non | Lequel et à quelle distance ? |
| D'un site Natura 2000 ? | <input checked="" type="checkbox"/> | <input type="checkbox"/> | ZPS du plateau de Millevaches |
| D'un site classé ? | <input type="checkbox"/> | <input checked="" type="checkbox"/> | |

6. Caractéristiques de l'impact potentiel du projet sur l'environnement et la santé humaine au vu des informations disponibles

6.1 Le projet envisagé est-il susceptible d'avoir les incidences notables suivantes ?

Veillez compléter le tableau suivant :

| Incidences potentielles | | Oui | Non | De quelle nature ? De quelle importance ? Appréciez sommairement l'impact potentiel |
|-------------------------|---|--------------------------|-------------------------------------|--|
| Ressources | Engendre-t-il des prélèvements d'eau ? Si oui, dans quel milieu ? | <input type="checkbox"/> | <input checked="" type="checkbox"/> | |
| | Impliquera-t-il des drainages / ou des modifications prévisibles des masses d'eau souterraines ? | <input type="checkbox"/> | <input checked="" type="checkbox"/> | |
| | Est-il excédentaire en matériaux ? | <input type="checkbox"/> | <input checked="" type="checkbox"/> | |
| | Est-il déficitaire en matériaux ? Si oui, utilise-t-il les ressources naturelles du sol ou du sous-sol ? | <input type="checkbox"/> | <input checked="" type="checkbox"/> | |
| Milieu naturel | Est-il susceptible d'entraîner des perturbations, des dégradations, des destructions de la biodiversité existante : faune, flore, habitats, continuités écologiques ? | <input type="checkbox"/> | <input checked="" type="checkbox"/> | |
| | Si le projet est situé dans ou à proximité d'un site Natura 2000, est-il susceptible d'avoir un impact sur un habitat / une espèce inscrit(e) au Formulaire Standard de Données du site ? | <input type="checkbox"/> | <input checked="" type="checkbox"/> | |

| | | | | |
|------------------|--|--|--|---|
| | Est-il susceptible d'avoir des incidences sur les autres zones à sensibilité particulière énumérées au 5.2 du présent formulaire ? | <input type="checkbox"/> | <input checked="" type="checkbox"/> | |
| | Engendre-t-il la consommation d'espaces naturels, agricoles, forestiers, maritimes ? | <input checked="" type="checkbox"/> | <input type="checkbox"/> | Consommation d'espaces en cours de colonisation forestière au profit des espèces agricoles. |
| Risques | Est-il concerné par des risques technologiques ? | <input type="checkbox"/> | <input checked="" type="checkbox"/> | |
| | Est-il concerné par des risques naturels ? | <input type="checkbox"/> | <input checked="" type="checkbox"/> | |
| | Engendre-t-il des risques sanitaires ? | <input type="checkbox"/> | <input checked="" type="checkbox"/> | |
| | Est-il concerné par des risques sanitaires ? | <input type="checkbox"/> | <input checked="" type="checkbox"/> | |
| Nuisances | Engendre-t-il des déplacements/des trafics | <input type="checkbox"/> | <input checked="" type="checkbox"/> | |
| | Est-il source de bruit ? Est-il concerné par des nuisances sonores ? | <input type="checkbox"/> <input type="checkbox"/> | <input checked="" type="checkbox"/> <input checked="" type="checkbox"/> | |

| | | | | |
|------------------|--|--------------------------|-------------------------------------|--|
| | Engendre-t-il des odeurs ? Est-il concerné par des nuisances olfactives ? | <input type="checkbox"/> | <input checked="" type="checkbox"/> | |
| | Engendre-t-il des vibrations ? Est-il concerné par des vibrations ? | <input type="checkbox"/> | <input checked="" type="checkbox"/> | |
| | Engendre-t-il des émissions lumineuses ? Est-il concerné par des émissions lumineuses ? | <input type="checkbox"/> | <input checked="" type="checkbox"/> | |
| Emissions | Engendre-t-il des rejets dans l'air ? | <input type="checkbox"/> | <input checked="" type="checkbox"/> | |
| | Engendre-t-il des rejets liquides ? Si oui, dans quel milieu ? | <input type="checkbox"/> | <input checked="" type="checkbox"/> | |
| | Engendre-t-il des effluents ? | <input type="checkbox"/> | <input checked="" type="checkbox"/> | |
| | Engendre-t-il la production de déchets non dangereux, inertes, dangereux ? | <input type="checkbox"/> | <input checked="" type="checkbox"/> | |

| | | | | |
|--|--|-------------------------------------|-------------------------------------|---|
| Patrimoine / Cadre de vie / Population | Est-il susceptible de porter atteinte au patrimoine architectural, culturel, archéologique et paysager ? | <input type="checkbox"/> | <input checked="" type="checkbox"/> | |
| | Engendre-t-il des modifications sur les activités humaines (agriculture, sylviculture, urbanisme, aménagements), notamment l'usage du sol? | <input checked="" type="checkbox"/> | <input type="checkbox"/> | Augmentation de la surface agricole du secteur. |

6.2 Les incidences du projet identifiées au 6.1 sont-elles susceptibles d'être cumulées avec d'autres projets existants ou approuvés ?

Oui Non Si oui, décrivez lesquelles :

6.3 Les incidences du projet identifiées au 6.1 sont-elles susceptibles d'avoir des effets de nature transfrontière ?

Oui Non Si oui, décrivez lesquels :

6.4 Description, le cas échéant, des mesures et des caractéristiques du projet destinées à éviter ou réduire les effets négatifs notables du projet sur l'environnement ou la santé humaine (pour plus de précision, il vous est possible de joindre une annexe traitant de ces éléments) :

Pour éviter les effets négatifs du projet, j'ai fait le choix de faire broyer les branches des arbres par une entreprise, pour fabriquer des pellets cela engendre moins de gaspillage, moins d'émission de fumée, un panorama plus agréable mais plus coûteux pour moi.
 Il y aura une exclusion d'une surface de 1ha37 afin de conserver une lande à bruyère.

7. Auto-évaluation (facultatif)

Au regard du formulaire rempli, estimez-vous qu'il est nécessaire que votre projet fasse l'objet d'une évaluation environnementale ou qu'il devrait en être dispensé ? Expliquez pourquoi.

Il n'apparaît pas nécessaire de réaliser une évaluation environnementale pour ce projet.

8. Annexes

8.1 Annexes obligatoires

| Objet | | |
|-------|---|-------------------------------------|
| 1 | Document CERFA n°14734 intitulé « informations nominatives relatives au maître d'ouvrage ou pétitionnaire » - non publié ; | <input checked="" type="checkbox"/> |
| 2 | Un plan de situation au 1/25 000 ou, à défaut, à une échelle comprise entre 1/16 000 et 1/64 000 (il peut s'agir d'extraits cartographiques du document d'urbanisme s'il existe) ; | <input checked="" type="checkbox"/> |
| 3 | Au minimum, 2 photographies datées de la zone d'implantation, avec une localisation cartographique des prises de vue, l'une devant permettre de situer le projet dans l'environnement proche et l'autre de le situer dans le paysage lointain ; | <input checked="" type="checkbox"/> |
| 4 | Un plan du projet ou, pour les travaux, ouvrages ou aménagements visés aux catégories 5° a), 6° b) et c), 7°, 9°, 10°, 11°, 12°, 13°, 22°, 32, 38° ; 43° a) et b) de l'annexe à l'article R. 122-2 du code de l'environnement un projet de tracé ou une enveloppe de tracé ; | <input checked="" type="checkbox"/> |
| 5 | Sauf pour les travaux, ouvrages ou aménagements visés aux 5° a), 6° b) et c), 7°, 9°, 10°, 11°, 12°, 13°, 22°, 32, 38° ; 43° a) et b) de l'annexe à l'article R. 122-2 du code de l'environnement : plan des abords du projet (100 mètres au minimum) pouvant prendre la forme de photos aériennes datées et complétées si nécessaire selon les évolutions récentes, à une échelle comprise entre 1/2 000 et 1/5 000. Ce plan devra préciser l'affectation des constructions et terrains avoisinants ainsi que les canaux, plans d'eau et cours d'eau ; | <input checked="" type="checkbox"/> |
| 6 | Si le projet est situé dans un site Natura 2000, un plan de situation détaillé du projet par rapport à ce site. Dans les autres cas, une carte permettant de localiser le projet par rapport aux sites Natura 2000 sur lesquels le projet est susceptible d'avoir des effets. | <input checked="" type="checkbox"/> |

8.2 Autres annexes volontairement transmises par le maître d'ouvrage ou pétitionnaire

Veillez compléter le tableau ci-joint en indiquant les annexes jointes au présent formulaire d'évaluation, ainsi que les parties auxquelles elles se rattachent

| Objet |
|--|
| Echanges de mails avec le PNR de Nulleucelles (animateur du site Natura 2000 venu sur place) |

9. Engagement et signature

Je certifie sur l'honneur l'exactitude des renseignements ci-dessus




Fait à

Peyreleuède

le,

23 / 12 / 2019

Signature





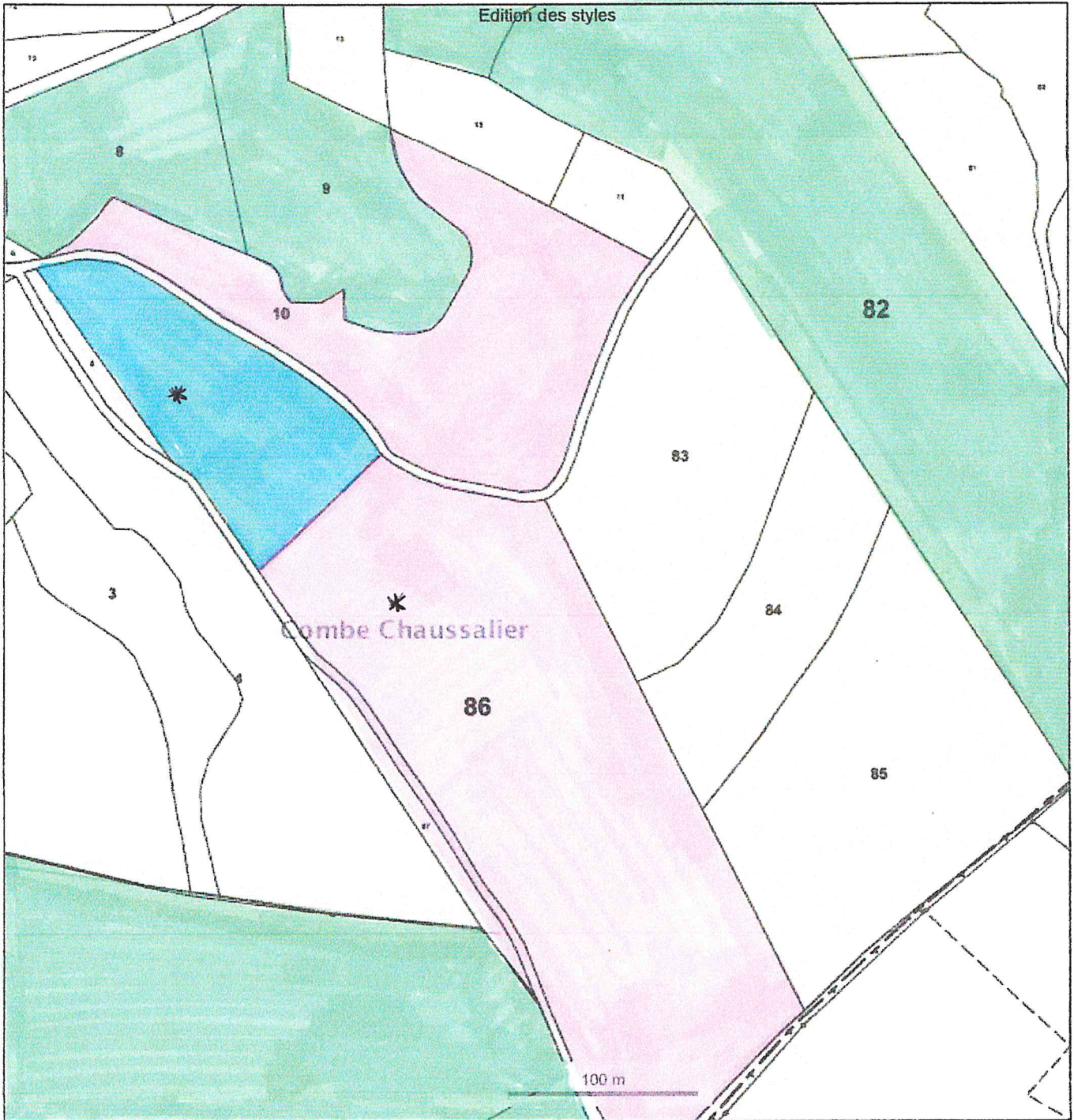
Insérez votre signature en cliquant sur le cadre ci-dessus



© IGN 2019 - www.geoportail.gouv.fr/mentions-legales

Longitude : 2° 02' 08" E
Latitude : 45° 45' 27" N

| | |
|--|-------------------|
|  parcelles à défricher | Commune: genhoux. |
|  parcelle non défriché. 1 ha 37 a | |




© IGN 2019 - www.geoportail.gouv.fr/mentions-legales

Longitude : 2° 02' 09" E
Latitude : 45° 45' 26" N

| | | |
|--|--|-------------------|
| | partie A defriche | commune : genheux |
| | partie NON defriche 1ha37 (lande e' bruyere) | |
| | parcelles en propriete | |
| | photos | |





PREFECTURE DE LA CREUSE

FORMULAIRE SIMPLIFIE D'ÉVALUATION DES INCIDENCES NATURA 2000

(Article R.414-19 et suivants du Code de l'Environnement ; Décret 2010-365 et Arrêté Préfectoral n° 2013353-01 du 19 décembre 2013 fixant la liste prévue au 2° du III de l'article L.414-4 du Code de l'Environnement et la liste locale 2 prévue par le décret n°2011-966 du 16 août 2011)

LA FOURNITURE DE LA SEULE ÉVALUATION SIMPLIFIÉE EST POSSIBLE DANS LES CAS OÙ LE PROJET OU L'ACTIVITÉ, QUOIQUE SOUMISE À ÉVALUATION DES INCIDENCES NATURA 2000, PRÉSENTE MANIFESTEMENT UNE POTENTIALITÉ D'ATTEINTE FAIBLE.

À L'INSTRUCTION DU DOSSIER, DES COMPLÈMENTS OU LA FOURNITURE D'UNE ÉVALUATION COMPLÈTE PEUVENT ÊTRE DEMANDÉS PAR L'ADMINISTRATION. Veuillez joindre l'original de ce formulaire au service instructeur habituel de votre demande d'autorisation ou de déclaration et conserver une copie.

Cadre réservé à l'administration

N° de dossier ou référence : _____
Service recevant le formulaire : _____

Date de réception : | | | | | | | | | |

Qu'est-ce qu'un site Natura 2000 ?

Il s'agit d'un site d'intérêt majeur en terme de biodiversité, qui a été identifié au niveau européen pour la valeur des habitats naturels et des espèces végétales et animales qu'il abrite. L'ensemble des sites désignés constitue le réseau Natura 2000.

Qui remplit le formulaire ?

Ce formulaire est à remplir par le porteur de projet ou l'organisateur de manifestation si son projet ou son activité est reprise par la liste du décret 2010-365 ou par l'arrêté préfectoral n° 2013353-01 du 19/12/2013, en fonction des informations dont il dispose (connaissances personnelles, sources externes...).

Un formulaire : pour quoi faire ?

Ce formulaire permet de répondre à la question suivante : mon projet est-il susceptible d'avoir une incidence sur un site Natura 2000 ? **Les résultats de cette évaluation sont pris en compte par l'administration pour la délivrance ou non de l'autorisation demandée, ou pour la validité de la déclaration déposée.**

Ce formulaire simplifié peut notamment être utilisé par les demandeurs qui pressentent que leur projet n'aura pas d'incidence sur un site Natura 2000. Le formulaire permet, par une analyse succincte de l'occupation et des enjeux, d'exclure éventuellement toute incidence sur un site Natura 2000.

Un formulaire : pour qui ?

Ce formulaire dûment renseigné est à joindre à votre demande dossier habituel, à l'adresse du service instructeur habituel. :

En cas de difficultés, vous pouvez contacter :

Direction Départementale des Territoires de la Creuse (DDT)
Service Espace Rural Risques Environnement (SERRE)
Bureau Espace Rural Milieux Terrestres (BERMT)
Cité Administrative BP 147 – 23003 GUERET Cedex
Standard : 05 55 61 20 23
BERMT : 05 55 61 20 51

Attention : ce formulaire n'est qu'une simple proposition visant à aider le demandeur à réaliser l'évaluation d'incidences Natura 2000. Cette évaluation reste toujours réalisée sous son entière responsabilité. Il peut apporter notamment tout complément qu'il jugerait nécessaire. Si le projet ou l'activité projetée est susceptible d'avoir une incidence non négligeable sur un ou plusieurs sites Natura2000, vous devez réaliser une évaluation complète.

VOUS MEME

A remplir obligatoirement, y compris si ces informations ont déjà été mentionnés autre part, le présent formulaire pouvant faire l'objet d'un circuit administratif différent

VOTRE STATUT JURIDIQUE :

Collectivité territoriale, groupement de communes, associations loi 1901, établissements publics, particulier, autres...

VOTRE RAISON SOCIALE :

GAEC SAINT ROCH

VOTRE NOM d'usage ou APPELLATION COMMERCIALE : (le cas échéant)

DEGUILLAUME LA PORTE SANDRINE

Si vous n'êtes pas un particulier,

NOM du représentant légal :

Prénom du représentant :

VOS COORDONNEES

A remplir obligatoirement, y compris si ces informations ont déjà été mentionnés autre part, le présent formulaire pouvant faire l'objet d'un circuit administratif différent

Adresse :

5 le Rat
permanente du demandeur

Code postal : 19290

Commune :

Peyreleuade

☎ : 05 55 46 24 10

Téléphone portable professionnel : 06 99 53 06 85

N° de télécopie :

Mél :

laporte.stephane.0925@orange.fr

COORDONNEES DU RESPONSABLE DU PROJET

A remplir obligatoirement, y compris si ces informations ont déjà été mentionnés autre part, le présent formulaire pouvant faire l'objet d'un circuit administratif différent

Identique à la localisation du demandeur

Adresse :

Code postal :

Commune :

☎ :

Téléphone portable professionnel :

N° de télécopie :

Mél :

| | | |
|--|------------------------------|---|
| UNE MODIFICATION PERMANENTE DE L'ETAT DU SOL : | <input type="checkbox"/> Oui | <input checked="" type="checkbox"/> Non |
| Descriptif : | | |
| UN RISQUE DE DERANGEMENT DE LA FAUNE, d'une manière générale : | <input type="checkbox"/> Oui | <input checked="" type="checkbox"/> Non |
| Descriptif : | | |
| UN RISQUE DE DESTRUCTION DE LA FAUNE, d'une manière générale : | <input type="checkbox"/> Oui | <input checked="" type="checkbox"/> Non |
| Descriptif : | | |
| UN RISQUE DE DESTRUCTION DE LA FLORE, d'une manière générale : | <input type="checkbox"/> Oui | <input checked="" type="checkbox"/> Non |
| Descriptif : | | |
| DE L'ECLAIRAGE NOCTURNE, d'une manière générale : | <input type="checkbox"/> Oui | <input checked="" type="checkbox"/> Non |
| Descriptif : | | |

Nous sommes agriculteurs dans un charmant village
 au lieu dit le Rat (en dessous du projet) nous avons des parcelles
 adjacentes aux parcelles concernées - Nous souhaiterions défricher
 la totalité de la parcelle BT 10 et BT 87 et une partie de la
 BT 86. Pour réensemencer en prairie car nous ne sommes
 pas autonome en fourrage. Nous avons beaucoup plus de
 prairies humides (Paccage) que de prairie tempérée.
 Par conséquent chaque année nous achetons des
 semis de foin.
 Dans la parcelle BT 86 nous voulons conserver
 1 hectare 37 de lande à bruyères (voir plan)

SITES NATURA2000 POUR LES QUELS VOUS FOURNISSEZ L'ÉVALUATION SIMPLIFIÉE

Attention, l'évaluation d'incidences ne porte pas nécessairement uniquement sur le site dans lequel se situe votre projet ou activité, ou sur le site le plus proche (sous réserve des exceptions réglementaires figurant à la liste Nationale du décret 2010-365). L'évaluation des incidences porte sur les sites dont l'éloignement vis à vis de votre projet et les spécificités font que l'on ne peut exclure d'emblée la survenue d'interaction. En cas de doute, contacter le service administratif de référence ou directement la DDT de la Creuse.

Site(s) Natura 2000 concerné(s) :

| SITES: | N° : | Sites Concernés par la présente évaluation : | | Distance au site * | |
|--|-----------|--|-------------------------------------|-------------------------------------|---------------------------------|
| | | OUI | NON | Dedans | Distance minimale en Kilomètres |
| BASSIN DE GOUZON | FR7401124 | <input type="checkbox"/> | <input checked="" type="checkbox"/> | <input type="checkbox"/> | |
| ETANG DES LANDES ZPS | FR7412002 | <input type="checkbox"/> | <input checked="" type="checkbox"/> | <input type="checkbox"/> | |
| TOURBIERE DE L'ETANG DU BOURDEAU | FR7401125 | <input type="checkbox"/> | <input checked="" type="checkbox"/> | <input type="checkbox"/> | |
| VALLÉE DE LA GIOUNE | FR7401128 | <input type="checkbox"/> | <input checked="" type="checkbox"/> | <input type="checkbox"/> | |
| VALLÉE DE LA CREUSE | FR7401129 | <input type="checkbox"/> | <input checked="" type="checkbox"/> | <input type="checkbox"/> | |
| GORGES DE LA GRANDE CREUSE | FR7401130 | <input type="checkbox"/> | <input checked="" type="checkbox"/> | <input type="checkbox"/> | |
| GORGES DE LA TARDES ET VALLÉE DU CHER | FR7401131 | <input type="checkbox"/> | <input checked="" type="checkbox"/> | <input type="checkbox"/> | |
| LANDES ET ZONES HUMIDES AUTOUR DU LAC DE VASSIÈRE | FR7401145 | <input type="checkbox"/> | <input checked="" type="checkbox"/> | <input type="checkbox"/> | |
| VALLÉE DU TAURION ET AFFLUENTS | FR7401146 | <input type="checkbox"/> | <input checked="" type="checkbox"/> | <input type="checkbox"/> | |
| VALLÉE DE LA GARTEMPE SUR L'ENSEMBLE DE SON COURS ET AFFLUENTS | FR7401147 | <input type="checkbox"/> | <input checked="" type="checkbox"/> | <input type="checkbox"/> | |
| HAUTE VALLÉE DE LA VIENNE | FR7401148 | <input type="checkbox"/> | <input checked="" type="checkbox"/> | <input type="checkbox"/> | |
| FORÊT D'EPAGNE | FR7401149 | <input type="checkbox"/> | <input checked="" type="checkbox"/> | <input type="checkbox"/> | |
| PLATEAU DE MILLEVACHES | FR7412003 | <input checked="" type="checkbox"/> | <input type="checkbox"/> | <input checked="" type="checkbox"/> | |

* A ne renseigner que si vous le site est concerné par l'évaluation. Il vous est conseillé de joindre tout document cartographique permettant de localiser précisément votre projet ou activité.

Les informations concernant les sites Natura2000 sont disponibles sur le site Internet www.natura2000.fr, auprès de la DDT de la Creuse, auprès de la DREAL Limousin, et, pour une part, en mairie des communes comprises dans le site considéré. En cas de doute, n'hésitez pas à vous rapprocher des services de la DDT de la Creuse (SERRE /BERMT).

EVALUATION DES INCIDENCES

Au vue des caractéristiques de votre projet, exposées plus haut, et des informations dont vous disposez * sur le ou les sites Natura2000 mentionnés plus haut, vous déclarez :

N°1 : Etre en mesure d'assurer que l'activité ou le projet, objet de la présente évaluation n'est pas susceptible d'avoir un effet notable sur l'une des espèces ou l'un des habitats à l'origine de la désignation de l'un des sites et plus généralement, que le projet ou l'activité n'est pas susceptible de porter atteinte aux objectifs de conservation du ou des sites (en particulier, tels que mentionnés dans les Documents d'objectifs)

N°2 : Avoir constaté ou supposé à l'occasion de l'évaluation des incidences simplifiée, la possibilité d'une incidence notable sur l'un des sites au moins ou une menace potentielle vis à vis des objectifs de conservation.

N°3 : NE PAS être en mesure d'assurer que l'activité ou le projet, objet de la présente évaluation n'est pas susceptible d'avoir un effet notable sur l'une des espèces ou l'un des habitats à l'origine de la désignation de l'un des sites et plus généralement, que le projet ou l'activité n'est pas susceptible de porter atteinte aux objectifs de conservation du ou des sites (en particulier, tels que mentionnés dans les Documents d'objectifs)

* Les informations concernant les sites Natura2000 sont disponibles sur le site Internet www.natura2000.fr, auprès de la DDT de la Creuse, auprès de la DREAL Limousin, et, pour une part, en mairie des communes comprises dans le site considéré. En cas de doutes, n'hésitez pas à vous rapprocher des services de la DDT de la Creuse (SERRE/BERMT).

JUSTIFICATIONS

Attention, si vous avez coché N°1 à la partie Evaluation des incidences « Etre en mesure d'assurer que l'activité ou le projet, objet de la présente évaluation n'est pas susceptible avoir un effet notable », pour que votre évaluation des incidences simplifiée puisse être recevable vous devez obligatoirement justifier l'absence d'incidence. Cette justification peut se faire au moyen de tout argument adéquat, en particulier scientifique ou technique : éloignement, proportion du projet, caractère régulier et préexistence vis à vis des sites sans effet notable constaté, périodes de réalisation, précautions prises...

SANS JUSTIFICATIONS OU FAUTE DE JUSTIFICATIONS SUFFISANTES ET PERTINENTES, IL VOUS SERA DEMANDE LA REALISATION D'UNE EVALUATION DES INCIDENCES COMPLETE.

Nous désirons défricher la parcelle BT87 et la BT10 entièrement en ce qui concerne la BT88, elle ne sera pas défrichée en totalité (Une avec Monsieur Robin Petit du PNR voir la copie du mail)
Afin d'éviter les effets négatifs de notre projet sur l'environnement, nous avons fait le choix de faire broyer les arbustes et les branches par une entreprise pour fabriquer des pellets (bois énergie) cela engendre moins de gaspillage de bois, moins d'émission de fumée, moins de morcellement de végétaux pour avoir un panorama plus agréable mais plus coûteux pour moi. Les périodes de défriche seront respectés par rapport à la nidification (de septembre à Mars) la défriche s'effectuera avec une pelle mécanique - Une fois défriché nous voulons créer une prairie, que nous faucherons et les animaux pourront y pâturer.

En compensation de cette défriche nous avons replantés plusieurs parcelles : voici les parcelles concernées.

- ZA 69 → 1ha
- ZA 72 → 0ha 37a 60c
- ZA 3 → 0ha 50a
- ZA 2 → 0ha 67a 40c

Nous avons remis en état plusieurs passages (prairie humide) en sachère depuis plus de 50 ans.

- ZA 56 → 1ha 66a 50ca
- ZA 83 → 3ha 48a

AUTRES CAS :**VOTRE PROJET NE PEUT PAS ETRE REALISE EN L'ETAT**

Si vous avez coché N°2 à la partie Evaluation des incidences, prenez l'attache des services de la DDT de la Creuse, soit directement soit par le biais du service instructeur de la procédure.

Si vous avez coché N°3 à la partie Evaluation des incidences, vous devez réaliser ou faire réaliser une évaluation complète des incidences. Vous pouvez prendre l'attache des services de la DDT de la Creuse.

Direction Départementale des Territoires de la Creuse
Cité Administrative BP 147 – 23003 GUERET Cedex
Standard : 05 55 61 20 23

LISTE DES PIECES JUSTIFICATIVES A JOINDRE A VOTRE DEMANDE

| Pièces | Type de demandeur concerné | Pièce jointe | Sans objet |
|--|----------------------------|-------------------------------------|--------------------------|
| Exemplaire original de cette demande complétée et signée | Tous | <input checked="" type="checkbox"/> | |
| Carte 1/25 000ème de localisation du projet | Tous | <input checked="" type="checkbox"/> | |
| Plan cadastral | Le cas échéant | <input checked="" type="checkbox"/> | <input type="checkbox"/> |

VOS ENGAGEMENTS (cases à cocher obligatoirement afin que la présentation de l'évaluation des incidences N2000 sous cette forme simplifiée soit recevable)

Je juge utile, pour la lisibilité et la complétude de mon évaluation des incidences Natura 2000, de compléter le présent document par d'autres pièces :

OUI

NON

Si vous avez coché oui, lister ou référencer ici les documents que vous avez adjoint :

Copie Mails de présentation du PRR de Millereches

Je déclare avoir pris connaissance des dispositions des articles R-414-19 et suivants du code de l'Environnement.

Je déclare en conséquence être informé du fait, que l'Administration peut être amenée à me demander la fourniture de documents complémentaires ou d'une évaluation des incidences complète en cas d'insuffisance des documents fournis.

Je déclare sur l'honneur que les renseignements fournis sont exacts et complets

Fait à Peypelouade le 23/12/2019

Signature(s) du demandeur :



Les informations recueillies font ou peuvent faire l'objet d'un traitement informatique destiné à instruire votre dossier de demande d'aide publique.

Conformément à la loi «informatique et libertés» du 6 janvier 1978, vous bénéficiez d'un droit d'accès, de rectification touchant les informations qui vous concernent. Si vous souhaitez exercer ce droit et obtenir communication des informations vous concernant, veuillez vous adresser au service instructeur

AVIS DE L'ADMINISTRATION

Cadre réservé à l'administration (Service récipiendaire)

Récapitulatif :

Les éléments avancés sont satisfaisants : suffisants et fondés, en particulier

- OUI NON
- Le service ayant reçu l'évaluation n'est pas en mesure d'en juger
ou un doute subsiste (fond ou forme)

Le pétitionnaire déclare ne pas avoir d'effets notables :

- OUI NON

L'AVIS EST : FAVORABLE, définitivement

DEFAVORABLE, définitivement

RESERVE ET DES COMPLEMENTS SONT DEMANDES, pour instruction par le même service

RESERVE ET TRANSMIS A LA DDT/ SERRE / BERMT
en date du :

RESERVE ET DES COMPLEMENTS SONT DEMANDES, ET LE TOUT EST TRANSMIS A LA DDT/ SERRE / BERMT
en date du :

Identification du bureau, du pôle, ou de l'agent instructeur dans le service récipiendaire initial: _____

Date :

Cachet et/ou Signature :

Récapitulatif :

date de réception :

Les éléments initiaux avancés sont satisfaisants : suffisants et fondés en particulier

OUI

NON

D'autres éléments ont été demandés avant arbitrage définitif :

OUI en date du :

NON

Les éléments demandés ont été fournis:

OUI en date du :

NON

PARTIELLEMENT

Leur contenu est satisfaisant :

OUI en date du :

NON

Le dossier a fait l'objet d'une visite terrain en cours d'instruction

OUI en date du :

NON

Le dossier devra ou pourra faire l'objet d'une constatation terrain en cours ultérieure

OUI

NON

Le pétitionnaire déclare ne pas avoir d'effets notables :

OUI

NON

L'AVIS DEFINITIF EST FAVORABLE DEFAVORABLE

Nom de l'agent instructeur:

Date :

Cachet et Signature :

