

Demande d'examen au cas par cas préalable à la réalisation éventuelle d'une évaluation environnementale

Article R. 122-3 du code de l'environnement

Ministère chargé de
l'environnement

*Ce formulaire sera publié sur le site internet de l'autorité environnementale
Avant de remplir cette demande, lire attentivement la notice explicative*

Cadre réservé à l'autorité environnementale		
Date de réception : 21-01-20	Dossier complet le : 21-01-20	N° d'enregistrement : 2020-9436

1. Intitulé du projet

2. Identification du (ou des) maître(s) d'ouvrage ou du (ou des) pétitionnaire(s)

2.1 Personne physique

Nom Prénom

2.2 Personne morale

Dénomination ou raison sociale

Nom, prénom et qualité de la personne habilitée à représenter la personne morale

RCS / SIRET

5	3	8	6	1	2	4	5	8	0	0	0	2	5
---	---	---	---	---	---	---	---	---	---	---	---	---	---

 Forme juridique

Joignez à votre demande l'annexe obligatoire n°1

3. Catégorie(s) applicable(s) du tableau des seuils et critères annexé à l'article R. 122-2 du code de l'environnement et dimensionnement correspondant du projet

N° de catégorie et sous-catégorie	Caractéristiques du projet au regard des seuils et critères de la catégorie <i>(Préciser les éventuelles rubriques issues d'autres nomenclatures (ICPE, IOTA, etc.))</i>
30. Ouvrage de production d'électricité à partir de l'énergie solaire	Ombrières photovoltaïques sur un parking industriel existant d'une puissance supérieur à 250 kWc (la puissance de l'ombrière sera autour de 400 kWc).

4. Caractéristiques générales du projet

Doivent être annexées au présent formulaire les pièces énoncées à la rubrique 8.1 du formulaire

4.1 Nature du projet, y compris les éventuels travaux de démolition

Construction d'ombrières photovoltaïques sur les parkings existants du site.

Les différents sous-éléments constituant la centrale sont:

- des structures fixes et légèrement inclinées portant les modules photovoltaïques
- les modules photovoltaïques eux-mêmes
- des onduleurs photovoltaïques (permettant la conversion de l'énergie en provenance des modules)
- un poste de livraison pour le comptage et la livraison de l'énergie au réseau de distribution.

Il n'y aura pas de travaux de démolition ou de terrassement, les ombrières seront installées sur les parkings bitumés déjà existants.

4.2 Objectifs du projet

Construction d'ombrières photovoltaïques sur les parkings existants du site. Ces ombrières assureront la double fonction suivante:

- protection des usagers contre le soleil et les intempéries
- production d'énergie à partir du soleil

4.3 Décrivez sommairement le projet

4.3.1 dans sa phase travaux

Mise en place des fondations (type micro pieux/ longrines béton)

- Installation des structures métalliques par boulonnage sur les fondations
- Installation des modules photovoltaïques sur les structures, par vissage ou bridage
- Installation du poste onduleur
- Installation du poste électrique
- Raccordement des modules entre eux
- Raccordement des modules, onduleurs et du poste de livraison (en tranchées souterraines)

4.3.2 dans sa phase d'exploitation

Pas de travaux spécifiques en phase d'exploitation autre que la maintenance électrique standard. L'énergie est auto-consommée ou injectée sur le réseau. Des visites périodiques sont effectuées pour la maintenance préventive et curative.

4.4 A quelle(s) procédure(s) administrative(s) d'autorisation le projet a-t-il été ou sera-t-il soumis ?

La décision de l'autorité environnementale devra être jointe au(x) dossier(s) d'autorisation(s).

Permis de construire (à venir).

4.5 Dimensions et caractéristiques du projet et superficie globale de l'opération - préciser les unités de mesure utilisées

Grandeurs caractéristiques	Valeur(s)
Surface projetée des modules	2 500 m2 (correspond à une puissance installée approximative de 400 kWc)

4.6 Localisation du projet

Adresse et commune(s) d'implantation

CARTOL, 10 Boulevard Georges Pompidou, 79 140 Cerizay

Coordonnées géographiques¹ Long. 44° 06' 43" 04 Lat. 1° 06' 42" 2

Pour les catégories 5° a), 6° a), b) et c), 7° a), b) 9° a), b), c), d), 10°, 11° a) b), 12°, 13°, 22°, 32°, 34°, 38° ; 43° a), b) de l'annexe à l'article R. 122-2 du code de l'environnement :

Point de départ : Long. ___° ___' ___" ___ Lat. ___° ___' ___" ___

Point d'arrivée : Long. ___° ___' ___" ___ Lat. ___° ___' ___" ___

Communes traversées :

Joignez à votre demande les annexes n° 2 à 6

4.7 S'agit-il d'une modification/extension d'une installation ou d'un ouvrage existant ? Oui Non

4.7.1 Si oui, cette installation ou cet ouvrage a-t-il fait l'objet d'une évaluation environnementale ? Oui Non

4.7.2 Si oui, décrivez sommairement les différentes composantes de votre projet et indiquez à quelle date il a été autorisé ?

¹ Pour l'outre-mer, voir notice explicative

5. Sensibilité environnementale de la zone d'implantation envisagée

Afin de réunir les informations nécessaires pour remplir le tableau ci-dessous, vous pouvez vous rapprocher des services instructeurs, et vous référer notamment à l'outil de cartographie interactive CARMEN, disponible sur le site de chaque direction régionale.

Le site Internet du ministère en charge de l'environnement vous propose, dans la rubrique concernant la demande de cas par cas, la liste des sites internet où trouver les données environnementales par région utiles pour remplir le formulaire.

Le projet se situe-t-il :	Oui	Non	Lequel/Laquelle ?
Dans une zone naturelle d'intérêt écologique, faunistique et floristique de type I ou II (ZNIEFF) ?	<input type="checkbox"/>	<input checked="" type="checkbox"/>	
En zone de montagne ?	<input type="checkbox"/>	<input checked="" type="checkbox"/>	
Dans une zone couverte par un arrêté de protection de biotope ?	<input type="checkbox"/>	<input checked="" type="checkbox"/>	
Sur le territoire d'une commune littorale ?	<input type="checkbox"/>	<input checked="" type="checkbox"/>	
Dans un parc national, un parc naturel marin, une réserve naturelle (nationale ou régionale), une zone de conservation halieutique ou un parc naturel régional ?	<input type="checkbox"/>	<input checked="" type="checkbox"/>	
Sur un territoire couvert par un plan de prévention du bruit, arrêté ou le cas échéant, en cours d'élaboration ?	<input type="checkbox"/>	<input checked="" type="checkbox"/>	
Dans un bien inscrit au patrimoine mondial ou sa zone tampon, un monument historique ou ses abords ou un site patrimonial remarquable ?	<input type="checkbox"/>	<input checked="" type="checkbox"/>	
Dans une zone humide ayant fait l'objet d'une délimitation ?	<input type="checkbox"/>	<input checked="" type="checkbox"/>	

Dans une commune couverte par un plan de prévention des risques naturels prévisibles (PPRN) ou par un plan de prévention des risques technologiques (PPRT) ? Si oui, est-il prescrit ou approuvé ?	<input type="checkbox"/>	<input checked="" type="checkbox"/>	
Dans un site ou sur des sols pollués ?	<input type="checkbox"/>	<input checked="" type="checkbox"/>	
Dans une zone de répartition des eaux ?	<input type="checkbox"/>	<input checked="" type="checkbox"/>	
Dans un périmètre de protection rapprochée d'un captage d'eau destiné à la consommation humaine ou d'eau minérale naturelle ?	<input type="checkbox"/>	<input checked="" type="checkbox"/>	
Dans un site inscrit ?	<input type="checkbox"/>	<input checked="" type="checkbox"/>	
Le projet se situe-t-il, dans ou à proximité :	Oui	Non	Lequel et à quelle distance ?
D'un site Natura 2000 ?	<input type="checkbox"/>	<input checked="" type="checkbox"/>	
D'un site classé ?	<input type="checkbox"/>	<input checked="" type="checkbox"/>	

6. Caractéristiques de l'impact potentiel du projet sur l'environnement et la santé humaine au vu des informations disponibles

6.1 Le projet envisagé est-il susceptible d'avoir les incidences notables suivantes ?

Veillez compléter le tableau suivant :

Incidences potentielles		Oui	Non	De quelle nature ? De quelle importance ? Appréciez sommairement l'impact potentiel
Ressources	Engendre-t-il des prélèvements d'eau ? Si oui, dans quel milieu ?	<input type="checkbox"/>	<input checked="" type="checkbox"/>	
	Impliquera-t-il des drainages / ou des modifications prévisibles des masses d'eau souterraines ?	<input type="checkbox"/>	<input checked="" type="checkbox"/>	
	Est-il excédentaire en matériaux ?	<input type="checkbox"/>	<input checked="" type="checkbox"/>	
	Est-il déficitaire en matériaux ? Si oui, utilise-t-il les ressources naturelles du sol ou du sous-sol ?	<input type="checkbox"/>	<input checked="" type="checkbox"/>	
Milieu naturel	Est-il susceptible d'entraîner des perturbations, des dégradations, des destructions de la biodiversité existante : faune, flore, habitats, continuités écologiques ?	<input type="checkbox"/>	<input checked="" type="checkbox"/>	
	Si le projet est situé dans ou à proximité d'un site Natura 2000, est-il susceptible d'avoir un impact sur un habitat / une espèce inscrit(e) au Formulaire Standard de Données du site ?	<input type="checkbox"/>	<input checked="" type="checkbox"/>	

	Est-il susceptible d'avoir des incidences sur les autres zones à sensibilité particulière énumérées au 5.2 du présent formulaire ?	<input type="checkbox"/>	<input checked="" type="checkbox"/>	
	Engendre-t-il la consommation d'espaces naturels, agricoles, forestiers, maritimes ?	<input type="checkbox"/>	<input checked="" type="checkbox"/>	
Risques	Est-il concerné par des risques technologiques ?	<input type="checkbox"/>	<input checked="" type="checkbox"/>	
	Est-il concerné par des risques naturels ?	<input type="checkbox"/>	<input checked="" type="checkbox"/>	
	Engendre-t-il des risques sanitaires ?	<input type="checkbox"/>	<input checked="" type="checkbox"/>	
	Est-il concerné par des risques sanitaires ?	<input type="checkbox"/>	<input checked="" type="checkbox"/>	
Nuisances	Engendre-t-il des déplacements/des trafics	<input checked="" type="checkbox"/>	<input type="checkbox"/>	Lors de la phase de travaux
	Est-il source de bruit ? Est-il concerné par des nuisances sonores ?	<input checked="" type="checkbox"/> <input checked="" type="checkbox"/>	<input type="checkbox"/> <input type="checkbox"/>	Lors de la phase de travaux

	Engendre-t-il des odeurs ?	<input type="checkbox"/>	<input checked="" type="checkbox"/>	
	Est-il concerné par des nuisances olfactives ?	<input type="checkbox"/>	<input checked="" type="checkbox"/>	
	Engendre-t-il des vibrations ?	<input type="checkbox"/>	<input checked="" type="checkbox"/>	
	Est-il concerné par des vibrations ?	<input type="checkbox"/>	<input checked="" type="checkbox"/>	
	Engendre-t-il des émissions lumineuses ?	<input type="checkbox"/>	<input checked="" type="checkbox"/>	
	Est-il concerné par des émissions lumineuses ?	<input type="checkbox"/>	<input checked="" type="checkbox"/>	
Emissions	Engendre-t-il des rejets dans l'air ?	<input type="checkbox"/>	<input checked="" type="checkbox"/>	
	Engendre-t-il des rejets liquides ? Si oui, dans quel milieu ?	<input type="checkbox"/>	<input checked="" type="checkbox"/>	
	Engendre-t-il des effluents ?	<input type="checkbox"/>	<input checked="" type="checkbox"/>	
	Engendre-t-il la production de déchets non dangereux, inertes, dangereux ?	<input type="checkbox"/>	<input checked="" type="checkbox"/>	

Patrimoine / Cadre de vie / Population	Est-il susceptible de porter atteinte au patrimoine architectural, culturel, archéologique et paysager ?	<input type="checkbox"/>	<input checked="" type="checkbox"/>
	Engendre-t-il des modifications sur les activités humaines (agriculture, sylviculture, urbanisme, aménagements), notamment l'usage du sol ?	<input type="checkbox"/>	<input checked="" type="checkbox"/>

6.2 Les incidences du projet identifiées au 6.1 sont-elles susceptibles d'être cumulées avec d'autres projets existants ou approuvés ?

Oui Non Si oui, décrivez lesquelles :

6.3 Les incidences du projet identifiées au 6.1 sont-elles susceptibles d'avoir des effets de nature transfrontière ?

Oui Non Si oui, décrivez lesquels :

6.4 Description, le cas échéant, des mesures et des caractéristiques du projet destinées à éviter ou réduire les effets négatifs notables du projet sur l'environnement ou la santé humaine (pour plus de précision, il vous est possible de joindre une annexe traitant de ces éléments) :

7. Auto-évaluation (facultatif)

Au regard du formulaire rempli, estimez-vous qu'il est nécessaire que votre projet fasse l'objet d'une évaluation environnementale ou qu'il devrait en être dispensé ? Expliquez pourquoi.

Le projet d'ombrières s'installe sur un site déjà étanche et largement occupé par l'homme (de par sa fonction actuelle de parking du personnel du site). Nous estimons qu'il ne nécessite pas de faire l'objet d'une évaluation environnementale

8. Annexes

8.1 Annexes obligatoires

Objet		
1	Document CERFA n°14734 intitulé « informations nominatives relatives au maître d'ouvrage ou pétitionnaire » - non publié ;	<input checked="" type="checkbox"/>
2	Un plan de situation au 1/25 000 ou, à défaut, à une échelle comprise entre 1/16 000 et 1/64 000 (il peut s'agir d'extraits cartographiques du document d'urbanisme s'il existe) ;	<input checked="" type="checkbox"/>
3	Au minimum, 2 photographies datées de la zone d'implantation, avec une localisation cartographique des prises de vue, l'une devant permettre de situer le projet dans l'environnement proche et l'autre de le situer dans le paysage lointain ;	<input checked="" type="checkbox"/>
4	Un plan du projet <u>ou</u> , pour les travaux, ouvrages ou aménagements visés aux catégories 5° a), 6°a), b) et c), 7°a), b), 9°a), b), c), d), 10°, 11°a), b), 12°, 13°, 22°, 32, 38° ; 43° a) et b) de l'annexe à l'article R. 122-2 du code de l'environnement un projet de tracé ou une enveloppe de tracé ;	<input checked="" type="checkbox"/>
5	Sauf pour les travaux, ouvrages ou aménagements visés aux 5° a), 6°a), b) et c), 7° a), b), 9°a), b), c), d), 10°, 11°a), b), 12°, 13°, 22°, 32, 38° ; 43° a) et b) de l'annexe à l'article R. 122-2 du code de l'environnement : plan des abords du projet (100 mètres au minimum) pouvant prendre la forme de photos aériennes datées et complétées si nécessaire selon les évolutions récentes, à une échelle comprise entre 1/2 000 et 1/5 000. Ce plan devra préciser l'affectation des constructions et terrains avoisinants ainsi que les canaux, plans d'eau et cours d'eau ;	<input checked="" type="checkbox"/>
6	Si le projet est situé dans un site Natura 2000, un plan de situation détaillé du projet par rapport à ce site. Dans les autres cas, une carte permettant de localiser le projet par rapport aux sites Natura 2000 sur lesquels le projet est susceptible d'avoir des effets.	<input type="checkbox"/>

8.2 Autres annexes volontairement transmises par le maître d'ouvrage ou pétitionnaire

Veillez compléter le tableau ci-joint en indiquant les annexes jointes au présent formulaire d'évaluation, ainsi que les parties auxquelles elles se rattachent

Objet

9. Engagement et signature


Je certifie sur l'honneur l'exactitude des renseignements ci-dessus



Fait à Paris La Défense

le, 21/01/2020

Signature


TOTAL SOLAR F
1, Passerelle des reflets - Tour CBX
92400 Courbevoie
France

Département des Deux-Sèvres

Commune de Cerizay

PROJET DE GENERATEUR PHOTOVOLTAÏQUE

CARTOL, 10 Boulevard Georges Pompidou, 79 140 Cerizay, Département des Deux-Sèvres

DOSSIER CAS PAR CAS

Maître d'ouvrage

SOCIETE
SOCIETE TOTAL SOLAR
TOUR CBX - CS 60117
1 passerelle des Reflets
92913 La Défense Cedex



Date:

17/01/2020

AFF:

Unité:

METRE


Indice:

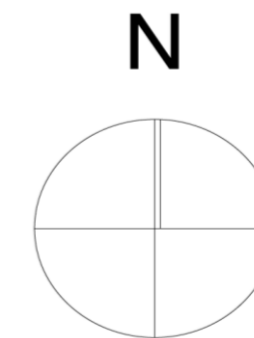
Ind. A


Maître d'ouvrage:		Projet:	Maître d'œuvre:	N° de Plan	Titre	Echelle	Format	Indice	Phase date
TOTAL SOLAR Tour CBX - CS60117 1 passerelle des Reflets 92913 LA DEFENSE CEDEX		PROJET DE GENERATEUR PHOTOVOLTAÏQUE CARTOL, 10 Boulevard Georges Pompidou, 79 140 Cerizay, Département des Deux-Sèvres	TOTAL SOLAR Tour CBX - CS60117 1 passerelle des Reflets 92913 LA DEFENSE CEDEX				A3	A	17/01/2020

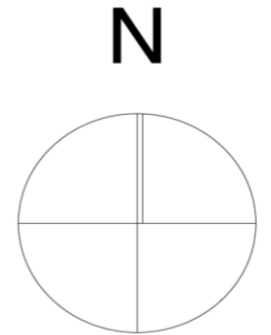
Liste des Planches:

n°	Planche	format
1	Annexe2 - Plan de situation	A3
2	Annexe3a - Photos du site	A3
3	Annexe 3b-Vue aérienne/environnement proche	A3
4	Annexe 3c-Vue aérienne/Paysage lointain	A3
5	Annexe 4-Aménagement prévu: implantation	A3
6	Annexe 5-Aménagement prévu: ombrières photovotlaiques	A3

Maître d'ouvrage:	Projet:	Maître d'œuvre:	N° de Plan	Titre	Echelle	Format	Indice	Phase date
TOTAL SOLAR Tour CBX - CS60117 1 passerelle des Reflets 92913 LA DEFENSE CEDEX	 PROJET DE GENERATEUR PHOTOVOLTAÏQUE CARTOL, 10 Boulevard Georges Pompidou, 79 140 Cerizay, Département des Deux-Sèvres	TOTAL SOLAR Tour CBX - CS60117 1 passerelle des Reflets 92913 LA DEFENSE CEDEX	LdP	Liste des planches		A3	A	17/01/2020




Maître d'ouvrage:		Projet:	Maître d'œuvre:	N° de Plan	Titre	Echelle	Format	Indice	Phase date
TOTAL SOLAR Tour CBX - CS60117 1 passerelle des Reflets 92913 LA DEFENSE CEDEX		PROJET DE GENERATEUR PHOTOVOLTAÏQUE CARTOL, 10 Boulevard Georges Pompidou, 79 140 Cerizay, Département des Deux-Sèvres	TOTAL SOLAR Tour CBX - CS60117 1 passerelle des Reflets 92913 LA DEFENSE CEDEX	Annexe 2	Plan de situation		A3	A	17/01/2020




Maître d'ouvrage:		Projet:	Maître d'œuvre:	N° de Plan	Titre	Echelle	Format	Indice	Phase date
TOTAL SOLAR Tour CBX - CS60117 1 passerelle des Reflets 92913 LA DEFENSE CEDEX		PROJET DE GENERATEUR PHOTOVOLTAÏQUE CARTOL, 10 Boulevard Georges Pompidou, 79 140 Cerizay, Département des Deux-Sèvres	TOTAL SOLAR Tour CBX - CS60117 1 passerelle des Reflets 92913 LA DEFENSE CEDEX	Annexe 3a	Photos du site		A3	A	17/01/2020





Maître d'ouvrage:	Projet:	Maître d'œuvre:	N° de Plan	Titre	Echelle	Format	Indice	Phase date
TOTAL SOLAR Tour CBX - CS60117 1 passerelle des Reflets 92913 LA DEFENSE CEDEX	 PROJET DE GENERATEUR PHOTOVOLTAÏQUE CARTOL, 10 Boulevard Georges Pompidou, 79 140 Cerizay, Département des Deux-Sèvres	TOTAL SOLAR Tour CBX - CS60117 1 passerelle des Reflets 92913 LA DEFENSE CEDEX	Annexe 3b	Vue aérienne/environnement proche		A3	A	17/01/2020



Maître d'ouvrage:		Projet:	Maître d'œuvre:	N° de Plan	Titre	Echelle	Format	Indice	Phase date
TOTAL SOLAR Tour CBX - CS60117 1 passerelle des Reflets 92913 LA DEFENSE CEDEX		PROJET DE GENERATEUR PHOTOVOLTAÏQUE CARTOL, 10 Boulevard Georges Pompidou, 79 140 Cerizay, Département des Deux-Sèvres	TOTAL SOLAR Tour CBX - CS60117 1 passerelle des Reflets 92913 LA DEFENSE CEDEX	Annexe 3c	Vue aérienne/envi- ronnement lointain		A3	A	17/01/2020



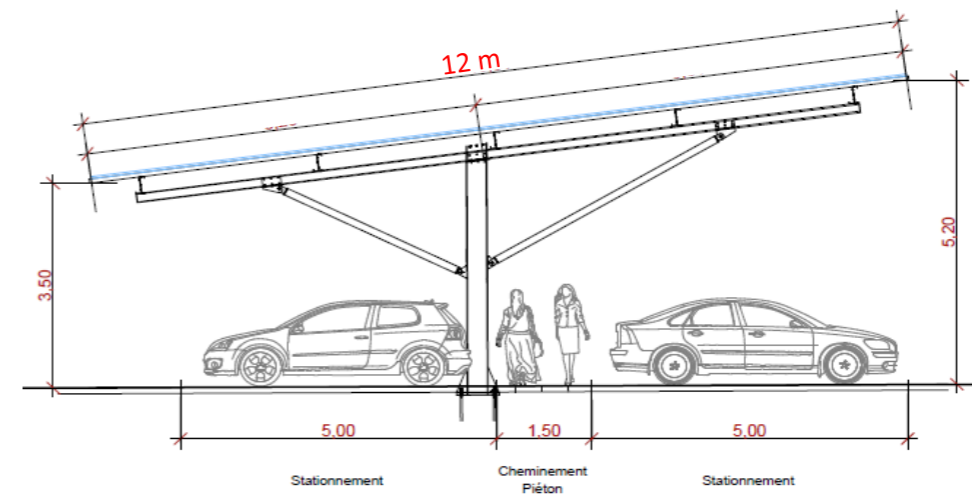
Maître d'ouvrage:	Projet:	Maître d'œuvre:	N° de Plan	Titre	Echelle	Format	Indice	Phase date
TOTAL SOLAR Tour CBX - CS60117 1 passerelle des Reflets 92913 LA DEFENSE CEDEX	PROJET DE GENERATEUR PHOTOVOLTAÏQUE CARTOL, 10 Boulevard Georges Pompidou, 79 140 Cerizay, Département des Deux-Sèvres	TOTAL SOLAR Tour CBX - CS60117 1 passerelle des Reflets 92913 LA DEFENSE CEDEX	Annexe4	Aménagement prévu: implantation		A3	A	17/01/2020



2,000 m


0,992 m

Module photovoltaïque



COUPE 1/100e

Coupe sur voie de circulation interne

Maître d'ouvrage:	Projet:	Maître d'œuvre:	N° de Plan	Titre	Echelle	Format	Indice	Phase date
TOTAL SOLAR Tour CBX - CS60117 1 passerelle des Reflets 92913 LA DEFENSE CEDEX	 PROJET DE GENERATEUR PHOTOVOLTAÏQUE CARTOL, 10 Boulevard Georges Pompidou, 79 140 Cerizay, Département des Deux-Sèvres	TOTAL SOLAR Tour CBX - CS60117 1 passerelle des Reflets 92913 LA DEFENSE CEDEX	Annexe5	Aménagement prévu: ombrières photovoltaïques		A3	A	17/01/2020