

Demande d'examen au cas par cas préalable
 à la réalisation éventuelle d'une évaluation environnementale

Article R. 122-3 du code de l'environnement

Ce formulaire sera publié sur le site internet de l'autorité environnementale
 Avant de remplir cette demande, lire attentivement la notice explicative

Cadre réservé à l'autorité environnementale		
Date de réception :	Dossier complet le :	N° d'enregistrement :
13/02/2020	13/02/2020	2020-009531

1. Intitulé du projet

Remise en prairie de boisement

2. Identification du (ou des) maître(s) d'ouvrage ou du (ou des) pétitionnaire(s)

2.1 Personne physique

Nom FERCIER

Prénom RICHARD, PHILIPPE et SERGE

2.2 Personne morale

Dénomination ou raison sociale

Nom, prénom et qualité de la personne
 habilitée à représenter la personne morale

RCS / SIRET

--	--	--	--	--	--	--	--	--	--

Forme juridique

Indivision.

Joignez à votre demande l'annexe obligatoire n°1

3. Catégorie(s) applicable(s) du tableau des seuils et critères annexé à l'article R. 122-2 du code de l'environnement et dimensionnement correspondant du projet

N° de catégorie et sous-catégorie	Caractéristiques du projet au regard des seuils et critères de la catégorie (Préciser les éventuelles rubriques issues d'autres nomenclatures (ICPE, IOTA, etc.))
	DEFRICHEMENT

4. Caractéristiques générales du projet

Doivent être annexées au présent formulaire les pièces énoncées à la rubrique 8.1 du formulaire

4.1 Nature du projet, y compris les éventuels travaux de démolition

Remise en prairie de boisements de terres agricoles
 réalisés il y a moins de 30 ans.
 Abattage et exportation du bois, desouchage et réensemencement
 en prairie.

4.4 A quelle(s) procédure(s) administrative(s) d'autorisation le projet a-t-il été ou sera-t-il soumis ?
 La décision de l'autorité environnementale devra être jointe au(x) dossier(s) d'autorisation(s).

Non

4.5 Dimensions et caractéristiques du projet et superficie globale de l'opération - préciser les unités de mesure utilisées

Grandeurs caractéristiques	Valeur(s)
hectare	$2,90 + 0,77 + 1,45 \text{ ha}$ $= 5,12 \text{ ha}$

4.6 Localisation du projet

Adresse et commune(s)
d'implantation

*Commune de Cesizay
 Département Doubs 79*

*Section BN n°34 : 2,90ha.
 Section CC n°38 : 0,77ha.
 Section CC n°50 : 1,45ha.*

Coordonnées géographiques¹ Long. *0,65365°* Lat. *46,91240° N*

Pour les catégories 5° a), 6° a), b) et c), 7° a), b) 9° a), b), c), d), 10°, 11° a) b), 12°, 13°, 22°, 32°, 34°, 38° ; 43° a), b) de l'annexe à l'article R. 122-2 du code de l'environnement :

Point de départ : Long. ___° ___' ___" Lat. ___° ___' ___"
 Point d'arrivée : Long. ___° ___' ___" Lat. ___° ___' ___"
 Communes traversées :

Joignez à votre demande les annexes n° 2 à 6

4.7 S'agit-il d'une modification/extension d'une installation ou d'un ouvrage existant ? Oui Non

4.7.1 Si oui, cette installation ou cet ouvrage a-t-il fait l'objet d'une évaluation environnementale ? Oui Non

4.7.2 Si oui, décrivez sommairement les différentes composantes de votre projet et indiquez à quelle date il a été autorisé ?

¹ Pour l'outre-mer, voir notice explicative

4.2 Objectifs du projet

Produire de foin et pâturage.

4.3 Décrivez sommairement le projet

4.3.1 dans sa phase travaux

Abattage et débardage du bois
Broyage en plein et rognage des souches.
Ensemencement en prairie.

4.3.2 dans sa phase d'exploitation

Coupe de foin annuelle et pâturage.

5. Sensibilité environnementale de la zone d'implantation envisagée

Afin de réunir les informations nécessaires pour remplir le tableau ci-dessous, vous pouvez vous rapprocher des services instructeurs, et vous référer notamment à l'outil de cartographie interactive CARMEN, disponible sur le site de chaque direction régionale.

Le site Internet du ministère en charge de l'environnement vous propose, dans la rubrique concernant la demande de cas par cas, la liste des sites internet où trouver les données environnementales par région utiles pour remplir le formulaire.

Le projet se situe-t-il : **Oui** **Non** **Lequel/Laquelle ?**

Dans une zone naturelle d'intérêt écologique, faunistique et floristique de type I ou II (ZNIEFF) ?

En zone de montagne ?

Dans une zone couverte par un arrêté de protection de biotope ?

Sur le territoire d'une commune littorale ?

Dans un parc national, un parc naturel marin, une réserve naturelle (nationale ou régionale), une zone de conservation halieutique ou un parc naturel régional ?

Sur un territoire couvert par un plan de prévention du bruit, arrêté ou le cas échéant, en cours d'élaboration ?

Dans un bien inscrit au patrimoine mondial ou sa zone tampon, un monument historique ou ses abords ou un site patrimonial remarquable ?

Dans une zone humide ayant fait l'objet d'une délimitation ?

Dans une commune
couverte par un plan de
prévention des risques
naturels prévisibles (PPRN)
ou par un plan de
prévention des risques
technologiques (PPRT) ?

Si oui, est-il prescrit ou
approuvé ?

Dans un site ou sur des sols
pollués ?

Dans une zone de
répartition des eaux ?

Dans un périmètre de
protection rapprochée
d'un captage d'eau
destiné à la
consommation humaine
ou d'eau minérale
naturelle ?

Dans un site inscrit ?

**Le projet se situe-t-il, dans
ou à proximité :**

Oui Non

Lequel et à quelle distance ?

D'un site Natura 2000 ?

D'un site classé ?

6. Caractéristiques de l'impact potentiel du projet sur l'environnement et la santé humaine au vu des informations disponibles

6.1 Le projet envisagé est-il susceptible d'avoir les incidences notables suivantes ?

Veillez compléter le tableau suivant :

Incidences potentielles	Oui	Non	De quelle nature ? De quelle importance ? Appréciez sommairement l'impact potentiel	
Ressources	Engendre-t-il des prélèvements d'eau ? Si oui, dans quel milieu ?	<input type="checkbox"/>	<input checked="" type="checkbox"/>	
	Impliquera-t-il des drainages / ou des modifications prévisibles des masses d'eau souterraines ?	<input type="checkbox"/>	<input checked="" type="checkbox"/>	
	Est-il excédentaire en matériaux ?	<input type="checkbox"/>	<input checked="" type="checkbox"/>	
	Est-il déficitaire en matériaux ? Si oui, utilise-t-il les ressources naturelles du sol ou du sous-sol ?	<input type="checkbox"/>	<input checked="" type="checkbox"/>	
Milieu naturel	Est-il susceptible d'entraîner des perturbations, des dégradations, des destructions de la biodiversité existante : faune, flore, habitats, continuités écologiques ?	<input type="checkbox"/>	<input checked="" type="checkbox"/>	
	Si le projet est situé dans ou à proximité d'un site Natura 2000, est-il susceptible d'avoir un impact sur un habitat / une espèce inscrit(e) au Formulaire Standard de Données du site ?	<input type="checkbox"/>	<input checked="" type="checkbox"/>	

Est-il susceptible d'avoir des incidences sur les autres zones à sensibilité particulière énumérées au 5.2 du présent formulaire ?

Engendre-t-il la consommation d'espaces naturels, agricoles, forestiers, maritimes ?

Risques

Est-il concerné par des risques technologiques ?

Est-il concerné par des risques naturels ?

Engendre-t-il des risques sanitaires ?
Est-il concerné par des risques sanitaires ?

Nuisances

Engendre-t-il des déplacements/des trafics

Est-il source de bruit ?
Est-il concerné par des nuisances sonores ?

Engendre-t-il des odeurs ?

Est-il concerné par des nuisances olfactives ?

Engendre-t-il des vibrations ?

Est-il concerné par des vibrations ?

Engendre-t-il des émissions lumineuses ?

Est-il concerné par des émissions lumineuses ?

Engendre-t-il des rejets dans l'air ?

Engendre-t-il des rejets liquides ?
Si oui, dans quel milieu ?

Emissions

Engendre-t-il des effluents ?

Engendre-t-il la production de déchets non dangereux, inertes, dangereux ?

Est-il susceptible de porter atteinte au patrimoine architectural, culturel, archéologique et paysager ?

Patrimoine / Cadre de vie / Population Engendre-t-il des modifications sur les activités humaines (agriculture, sylviculture, urbanisme, aménagements), notamment l'usage du sol ?

activité agricole et remplacement d'une activité sylvicole.

6.2 Les incidences du projet identifiées au 6.1 sont-elles susceptibles d'être cumulées avec d'autres projets existants ou approuvés ?

Oui Non Si oui, décrivez lesquelles :

6.3 Les incidences du projet identifiées au 6.1 sont-elles susceptibles d'avoir des effets de nature transfrontière ?

Oui Non Si oui, décrivez lesquels :

6.4 Description, le cas échéant, des mesures et des caractéristiques du projet destinées à éviter ou réduire les effets négatifs notables du projet sur l'environnement ou la santé humaine (pour plus de précision, il vous est possible de joindre une annexe traitant de ces éléments) :

7. Auto-évaluation (facultatif)

Au regard du formulaire rempli, estimez-vous qu'il est nécessaire que votre projet fasse l'objet d'une évaluation environnementale ou qu'il devrait en être dispensé ? Expliquez pourquoi.

Pas nécessaire

8. Annexes

8.1 Annexes obligatoires

Objet		
1	Document CERFA n°14734 intitulé « informations nominatives relatives au maître d'ouvrage ou pétitionnaire » - non publié ;	<input checked="" type="checkbox"/>
2	Un plan de situation au 1/25 000 ou, à défaut, à une échelle comprise entre 1/16 000 et 1/64 000 (il peut s'agir d'extraits cartographiques du document d'urbanisme s'il existe) ;	<input checked="" type="checkbox"/>
3	Au minimum, 2 photographies datées de la zone d'implantation, avec une localisation cartographique des prises de vue, l'une devant permettre de situer le projet dans l'environnement proche et l'autre de le situer dans le paysage lointain ;	<input checked="" type="checkbox"/>
4	Un plan du projet ou, pour les travaux, ouvrages ou aménagements visés aux catégories 5° a), 6° a), b) et c), 7° a), b), 9° a), b), c), d), 10°, 11° a), b), 12°, 13°, 22°, 32, 38° ; 43° a) et b) de l'annexe à l'article R. 122-2 du code de l'environnement un projet de tracé ou une enveloppe de tracé ;	<input checked="" type="checkbox"/>
5	Sauf pour les travaux, ouvrages ou aménagements visés aux 5° a), 6° a), b) et c), 7° a), b), 9° a), b), c), d), 10°, 11° a), b), 12°, 13°, 22°, 32, 38° ; 43° a) et b) de l'annexe à l'article R. 122-2 du code de l'environnement : plan des abords du projet (100 mètres au minimum) pouvant prendre la forme de photos aériennes datées et complétées si nécessaire selon les évolutions récentes, à une échelle comprise entre 1/2 000 et 1/5 000. Ce plan devra préciser l'affectation des constructions et terrains avoisinants ainsi que les canaux, plans d'eau et cours d'eau ;	<input type="checkbox"/>
6	Si le projet est situé dans un site Natura 2000, un plan de situation détaillé du projet par rapport à ce site. Dans les autres cas, une carte permettant de localiser le projet par rapport aux sites Natura 2000 sur lesquels le projet est susceptible d'avoir des effets.	<input type="checkbox"/>

8.2 Autres annexes volontairement transmises par le maître d'ouvrage ou pétitionnaire

Veillez compléter le tableau ci-joint en indiquant les annexes jointes au présent formulaire d'évaluation, ainsi que les parties auxquelles elles se rattachent

Objet


9. Engagement et signature

Je certifie sur l'honneur l'exactitude des renseignements ci-dessus

Fait à CERIZAY

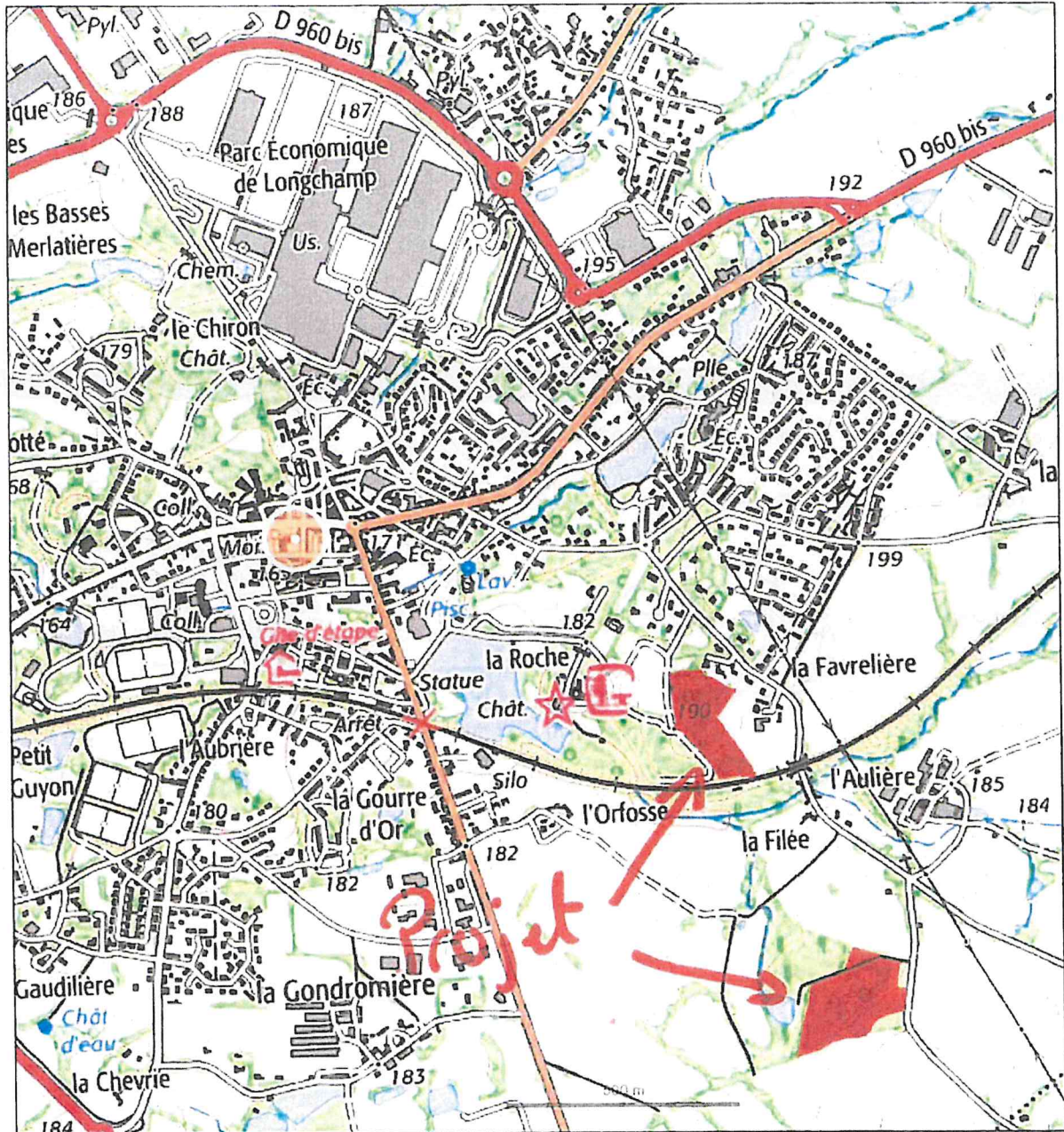
le, 11 Février 2020

Signature



ALLIANCE FORETS BOIS
Frédéric FILET
Chef de Secteur Sylviculture
13, rue La Croix de la Cadoue
86240 SMARVES
Port : 06 73 47 59 48 - Fax : 05 40 12 02 51






© IGN 2019 - tous droits réservés

1/12500

Longitude 0° 39' 48" W
Latitude 46° 49' 13" N



Département
DEUX-SEVRES

Commune
CERIZAY

Section : BN
Feuille : 000 BN 01

Echelle d'origine : 1/2000
Echelle d'édition : 1/5000

Date d'édition : 10/02/2020
(fuseau horaire de Paris)

Coordonnées en projection : RGF93CC47
©2017 Ministère de l'Action et des
Comptes publics

DIRECTION GÉNÉRALE DES FINANCES PUBLIQUES

EXTRAIT DU PLAN CADASTRAL

Le plan visualisé sur cet extrait est géré
par le centre des impôts foncier suivant
PTGC
171 Avenue de Paris B P 59126 79061
79061 NIORT CEDEX 9
tel 05 49 09 98 65 -fax
ptgc-deux-sevres@dgif.finances.gouv.fr

Cet extrait de plan vous est délivré par

cadastre.gouv.fr

