


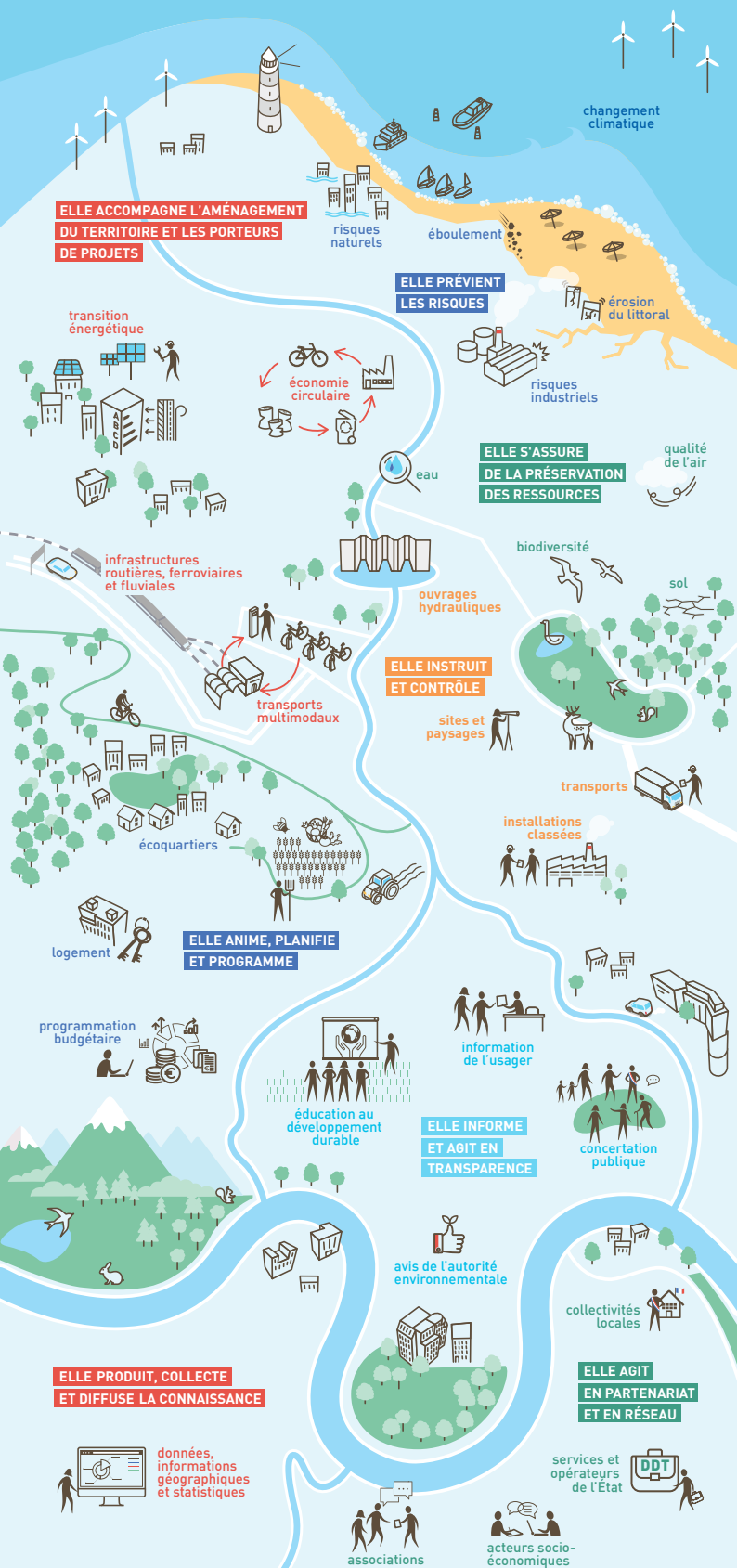
Direction régionale de l'Environnement,  
de l'Aménagement et du Logement  
Nouvelle-Aquitaine

•  
•  
•  
•  
•  
•  
•  
•  
•  
•  
**PANORAMA**  
**2017**



 <p>Liberté • Égalité • Fraternité RÉPUBLIQUE FRANÇAISE</p>
<p>PRÉFET DE LA RÉGION NOUVELLE-AQUITAINE</p>

Les domaines d'intervention de la DREAL couvrent l'aménagement du territoire, les déplacements, l'habitat et le logement, la maîtrise des risques naturels et technologiques, ainsi que la préservation des ressources naturelles.



## ÉDITO

La direction régionale de l'Environnement, de l'Aménagement et du Logement (DREAL) met en œuvre les politiques du ministère de la transition écologique et solidaire et du ministère de la cohésion des territoires. Plus de 900 agents promeuvent une approche transversale du développement durable en région. Ils accompagnent dans leurs projets les partenaires publics et privés pour assurer un développement équilibré des territoires, conciliant préservation de l'environnement et enjeux économiques. Par son rôle d'ensemblier, de prescripteur et de conseil, la DREAL participe au défi de la transition écologique et solidaire de notre société. Son action se fait sous l'égide des préfets, en articulation avec les directions départementales des territoires -et de la mer (DDT-M), les directions départementales de la cohésion sociale (DDCS) et les directions départementales de la protection des populations (DDPP). Ce panorama, sans être exhaustif, présente quelques faits marquants de l'année 2017.

Alice-Anne Médard

*Alice-Anne Médard*

**Directrice de la publication** : Alice-Anne Médard

**Conception graphique** : DREAL Nouvelle-Aquitaine  
Cabinet - Pôle communication

**Crédits photographiques** : ©Thierry DEGEN/DREAL Nouvelle-Aquitaine

**Illustrations** : MTES/DICOM

**DREAL Nouvelle-Aquitaine**

15 rue Arthur Ranc - BP 60539 - 86020 Poitiers CEDEX  
Tél : 05 49 55 63 63 - Fax : 05 49 55 63 01

Mai 2018

# LA DREAL ACCOMPAGNE L'AMÉNAGEMENT DU TERRITOIRE ET LES PORTEURS DE PROJETS

## TERRITOIRES À ÉNERGIE POSITIVE

Une expérimentation animée et co-construite par les collectivités et l'État pour la transcription dans les plans climat de la stratégie de transition énergétique. Une mise en œuvre portée par des binômes collectivités/DDT(M).

## PLANS CLIMAT AIR ÉNERGIE TERRITORIAUX

Bordeaux, Poitiers, Limoges et Pau : 4 rendez-vous en décembre pour favoriser les échanges et les retours d'expériences. → 200 personnes et 60 collectivités.

## SRADDET

Le schéma régional d'aménagement, de développement durable et d'égalité des territoires, doit remplir des enjeux majeurs tels que consolider l'armature urbaine ou anticiper l'évolution du littoral... Il est élaboré par le Conseil régional. La DREAL est co-pilote avec le SGAR du porter à connaissance de l'État et produit la note d'enjeux de l'État.

## MÉTHODE DE DIAGNOSTIC PARTAGÉ TERRITORIAL

Lancement de la méthode avec des actions de formation du ministère et d'Agro-ParisTech.

## MÉDIATHON

En novembre, des ateliers sur le thème : « Sur les territoires, comment favoriser l'appropriation des questions d'énergie et des projets de production d'EnR ? ». +

## MER ET LITTORAL

Stratégie maritime de façade : la DREAL contribue à l'élaboration de la stratégie pilotée par la direction inter-régionale de la mer (DIRM). Cinq stratégies locales de la gestion du trait de côte sont finalisées.

## ASSISES DE LA MOBILITÉ

Elles font étapes en Nouvelle-Aquitaine. 3 ateliers territoriaux se sont tenus à Niort, Bordeaux et Confolens.



## VOLET FERROVIAIRE

### Ligne à grande vitesse

Inauguration de la LGV Tours-Bordeaux le 2 juillet 2017. La DREAL, conseiller technique auprès du préfet coordonnateur.



### Dessertes territoriales

→ Un audit sur l'ensemble des lignes de Nouvelle-Aquitaine est mené par SNCF Réseau.  
→ La DREAL est associée au travail partenarial.



## ROUTES NATIONALES

- Mises en service :
- RN10 entre Reignac et Chevanceaux avec une inauguration ministérielle,
  - RN 149 à Bressuire.
- Accès facilité au secteur Nord de la rocade de Bordeaux. Mise en circulation de la bretelle d'accès à la zone du parc des expositions et du stade Atlantique.
- Autorisations environnementales et engagement des travaux pour la RN10 et la RN141.

## ÉNERGIE

### Appels d'offres

Photovoltaïque, biomasse, éolien, hydroélectrique.

### Éolien

Une nouvelle organisation dans l'instruction des dossiers mobilise les services de la DREAL :

- Environnement industriel,
- Aménagement, habitat, construction,
- Patrimoine naturel,
- Unités départementales,
- Direction.

### « Golfe de Gascogne »

370 km d'interconnexion électrique entre la France et l'Espagne.

La DREAL, pilote de l'instruction du projet :

- Mise en service : 2025,  
→ Investissement : 1 750 M€ (France, Espagne et Union européenne).

Puissance des parcs éoliens en fonctionnement :

# 875 MW



## LA DREAL PRÉVIENT LES RISQUES

### GESTION DE CRISE

« Comment mieux se préparer ensemble »

- Une planification avec le contrat territorial de réponse aux risques et aux effets potentiels des menaces (COTRRIM) et les études des pollutions maritimes (POLMAR),
- Des outils cartographiques, lancement d'ateliers,
- Des formations des cadres ou au sein de réseaux de gestion de crise.

En février, la DREAL Nouvelle-Aquitaine au cœur du dispositif de gestion de crise lors des tempêtes LEIV et Marcel : 5 agents mobilisés pendant 67 heures.

### CULTURE DES RISQUES

Un observatoire régional des risques en Nouvelle-Aquitaine est mis en place. De nouveaux outils plus riches : portraits de territoire, visualiseur des événements du territoire.

### PLAN RÉGIONAL SANTÉ ENVIRONNEMENT NOUVELLE-AQUITAINE 2017-2021

- Signé le 11 juillet.
- 1<sup>er</sup> PRSE adopté par une région fusionnée.

21 actions dont :

- Renforcer la prise en compte « santé environnement » dans les décisions publiques,
- Favoriser l'accès pour tous à une alimentation saine et durable,
- Faire progresser les connaissances sur les risques émergents : perturbateurs endocriniens et nanomatériaux.

### IMPEL

Réseau des autorités des États membres chargées de l'application et du respect du droit de l'environnement. En mai, la DREAL et la direction générale de la prévention des risques (DGPR) organisent une réunion européenne sur la régulation des activités pétrolières et gazières.

### RISQUES TECHNOLOGIQUES

Mobilisation lors d'accidents, des unités départementales de la DREAL, services opérationnels d'appui aux préfets de départements.

- Accidents de stockage d'hydrocarbure en Charente-Maritime, régulation d'une distillerie en Gironde, incendies dans un centre de méthanisation de déchets en Pyrénées Atlantiques et d'une usine en Haute-Vienne...

### Programme d'accompagnement aux risques industriels (PARI)

Une expérimentation co-pilotée par la DREAL et la DDT-M 33 dans le cadre du PARI. Elle consiste à aider des propriétaires sur la commune de Bassens en Gironde, à réaliser des travaux nécessaires à la prévention des risques industriels et technologiques. +

**80** sites SEVESO seuil haut

### RISQUES NATURELS

#### Stratégies locales de gestion des risques inondation

- 12 SLGRI approuvées ou validées,
- 5 SLGRI en cours d'élaboration sur les territoires à risques importants d'inondation.

#### Programmes d'actions de prévention des inondations

- 4 PAPI ou avenants instruits (bassin de la Seudre, baie de l'Aiguillon, Île de Ré, Châtellerauld),
- Coût complémentaire de 33 M€, total de 310 M€.

#### La stratégie régionale de prévention des risques naturels et hydrauliques 2017-2019

- Adoptée le 19 juillet 2017



### La DREAL, c'est aussi...

- ▶ 402 stations hydrométriques équipées, le doublement des capteurs et un nouveau protocole de communication.
- ▶ 44 prévisionnistes des crues
- ▶ 2 périmètres d'intervention :
  - Vienne-Charente-Atlantique
  - Gironde-Adour-Dordogne

**720 km** de littoral

**424** barrages classés

## LA DREAL PRODUIT, COLLECTE ET DIFFUSE LA CONNAISSANCE

### SIGENA

Service de l'information géographique de l'État Nouvelle-Aquitaine. Création d'une plate-forme à partir de celles des anciennes régions (Pegase Poitou-Charentes, GéoLimousin, Cartes et données Aquitaine). +

### ATLAS RÉGIONAL CARTOGRAPHIQUE

Publié pour la seconde année consécutive par la DREAL.

Il ne s'agit pas d'un portrait exhaustif des caractéristiques physiques, économiques ou encore sociologiques de la région. Cet atlas donne à voir, par une succession de focus particuliers, les territoires de Nouvelle-Aquitaine, sous l'angle de certaines politiques publiques dans le champ du ministère de la transition écologique et solidaire et du ministère de la cohésion des territoires.

## LA DREAL S'ASSURE DE LA PRÉSERVATION DES RESSOURCES ET DES MILIEUX NATURELS

### TRAME VERTE ET BLEUE

Un cycle de rencontres co-organisé avec le conseil régional Nouvelle-Aquitaine et destiné aux collectivités et acteurs des continuités écologiques.

### RÉSERVES NATURELLES

**Marais de Bruges** : augmentation de 63 % des surfaces déjà protégées.

**Banc d'Arguin** : parution du décret portant extension et modification de la réserve.

### LABORATOIRE D'HYDROBIOLOGIE BI-SITES - LIMOGES ET BORDEAUX

Renouvellement et extension de l'accréditation pour les paramètres invertébrés benthiques et diatomées benthiques, suite à l'audit d'avril 2017.

### La DREAL, c'est aussi...

Un suivi mensuel quantitatif de la ressource en eau :

- ▶ 8 mesures régionales,
  - ▶ 2 mesures territorialisées, pour le programme d'actions « nitrates ».
- Co-pilotage DREAL/DRAAF.

### VAUTOUR FAUVE

La DREAL est pilote de la mise en œuvre du plan national d'actions 2017-2026.

Il s'agit de maintenir et développer les relations à bénéfices réciproques entre cette espèce protégée et le monde de l'élevage.



© Luc Albert

# 2<sup>e</sup> région

de France pour les espèces animales ou végétales endémiques

# 10 %

du territoire régional classé Natura 2000

## LA DREAL INSTRUIT ET CONTRÔLE

### CITES

3 089 documents ont été délivrés dans le cadre du commerce des espèces sauvages menacées d'extinction (CITES).

### OPÉRATIONS DE CONTRÔLE

#### Transports terrestres

- 14 000 véhicules contrôlés
- 3 000 véhicules en infraction

#### Installations classées pour la protection de l'environnement

- 1 200 ICPE inspectées

#### Véhicules hors d'usage

Dans le cadre d'une action nationale, 700 véhicules hors d'usage, stockés dans des conditions non réglementaires, ont été évacués dans les Landes. Puis le site a été mis aux normes.

### La DREAL, c'est aussi...

- ▶ 129 inspecteurs des installations classées pour la protection de l'environnement
- ▶ 12 inspecteurs des sites et paysages
- ▶ 55 contrôleurs des transports terrestres

### SITES ET PAYSAGES

#### Grand Site de France

Renouvellement du label Grand Site de France pour le Marais mouillé Poitevin



# 1,4 %

du territoire régional en sites classés



## Un livre

pour les sites remarquables de Corrèze.  
Paru en octobre

## LA DREAL ANIME, PLANIFIE ET PROGRAMME

### TERRITOIRES À ÉNERGIE POSITIVE POUR LA CROISSANCE VERTE

À destination des collectivités qui s'engagent à réduire les besoins en énergie des habitants, des constructions, des activités économiques, des transports, des loisirs.

- 59 territoires sont lauréats «TEPCV»
- 63,6 millions d'€ de subventions
- 467 bénéficiaires

### LaBase

Inauguration du laboratoire d'innovation publique LaBase Nouvelle-Aquitaine où comment développer la créativité administrative au service de l'usager.

### L'ÉTABLISSEMENT PUBLIC FONCIER NOUVELLE-AQUITAINE

- Créé le 5 mai 2017

**35** éco-quartiers réalisés, en chantier ou en projet

### LOGEMENT - CONSTRUCTION

Un diagnostic habitat en Nouvelle-Aquitaine dresse un bilan des obligations des communes en matière de logements sociaux et des arrêtés de carence.

En moyenne sur les 3 dernières années :

- 9 930 logements sociaux publics financés,
- 6 740 logements réhabilités dans le parc privé (dont 74% contre la précarité énergétique).



Plusieurs actions ont été accompagnées pour assurer la promotion bois-construction :

- concours bâtiments biosourcés avec les écoles d'architecture,
- congrès « Woodrise » avec la signature régionale de l'alliance bois.

## LA DREAL INFORME ET AGIT EN TRANSPARENCE

### OBJECTIFS DE DÉVELOPPEMENT DURABLE

1<sup>ère</sup> étape du tour de France à Angoulême. En partenariat avec le Comité 21, le but est de favoriser l'appropriation des objectifs du développement durable par les territoires.

**OBJECTIFS**  **DE DÉVELOPPEMENT DURABLE**

### ÉVALUATION ENVIRONNEMENTALE

En préalable des projets et des plans, schémas et programmes susceptibles d'avoir un effet notable sur l'environnement. Des avis et des décisions techniques, objectifs et argumentés sont proposés, dans l'esprit conforme au principe d'indépendance de l'autorité environnementale.

- 434 plans programmes et 867 projets
- 1301 dossiers instruits en 2017 soit une augmentation de 30 % par rapport à 2016
- 515 commissaires enquêteurs formés
- 21 journées de formation, 4 tribunaux administratifs, une compétence au delà de la Nouvelle-Aquitaine (15 départements)

## LA DREAL AGIT EN PARTENARIAT ET EN RÉSEAU

Sensibilisation du public, des collectivités, des associations, des entreprises et des administrations

**652 K€** de subventions

**104** structures subventionnées (84 associations et 20 collectivités)

Quelques actions marquantes :

- l'appel à projets «vie associative» pour soutenir des actions d'éducation et de promotion du développement durable (57 associations),
- l'appel à projets à destination des collectivités visant à développer les stratégies territoriales de développement durable (19 collectivités),
- le «Médiathon», en partenariat avec l'IFREE et le Conseil régional, 2 jours de travail et d'animation pour favoriser l'appropriation territoriale des projets d'énergie renouvelable.

Avec l'accompagnement financier du programme d'investissement d'avenir (PIA), des actions ont été lancées dans le cadre du laboratoire d'innovation publique LaBase.

Un hackathon et un séminaire à Tulle ont permis de placer l'alimentation au cœur des projets de territoires.


## SERVICES SUPPORTS :

## COORDINATION ET DIFFUSION D'UNE CULTURE COMMUNE

### TRANSITIONS

Lancement de la démarche «TransitionS» avec les agents de la DREAL. L'objectif est de faire émerger des solutions innovantes d'organisation et de fonctionnement.

### LES AGENTS



Une Organisation et des moyens pour permettre aux agents de la DREAL d'assurer leurs missions avec des valeurs d'écoute, de partage, d'exemplarité et d'objectivité. Ils affirment la cohésion et l'identité de la DREAL.

### CONTENTIEUX ADMINISTRATIF

140 mémoires et pré-mémoires ont été produits pour la DREAL et certaines directions départementales interministérielles.

### INTERVENTIONS DEVANT LE JUGE PÉNAL DE L'URBANISME

120 analyses et 40 avis ont été transmis au parquet. Une présence en audience a également été assurée sur 50 affaires.

### DÉVELOPPEMENT-DURABLE ET FONCTIONNEMENT

Une prise en compte au quotidien :

- Un document cadre pour le plan d'administration exemplaire (PAE) et bilan carbone,
- 10 % des agents de la DREAL ont télé-travaillé en 2017.

**5 152** visioconférences en 2017

#### La DREAL, c'est aussi...

- ▶ 467 saisines par voie électronique traitées
- ▶ 47 enquêtes publiques
- ▶ 162 000 visites sur notre site internet
- ▶ 2 530 actions de formation, représentant 4 828 journées suivies par les agents

## ORGANISATION

### DIRECTION

- **Directrice régionale**  
Déléguée ministérielle de zone
- **Directeur régional délégué**
- **Directeurs adjoints**  
Dossiers internes  
Transition écologique et énergétique, nouvelle économie  
Risques et évaluation environnementale  
Aménagement du territoire et connaissance
- **Adjoint au directeur**  
Délégation zonale de défense et de sécurité et pilotage de la zone de gouvernance des effectifs

### SERVICES

#### Secrétariat général

- Ressources humaines DREAL
- Affaires juridiques et commande publique
- Moyens et gestion financière

#### Supports mutualisés

- Ressources humaines de la zone de gouvernance des effectifs
- Informatique, logistique
- Centre de prestations comptables

#### Environnement industriel

- Risques accidentels
- Risques chroniques
- Énergie, sol, sous-sol

#### Risques naturels et hydrauliques

- Risques naturels
- Ouvrages hydrauliques
- Hydrométrie et prévision des crues

#### Déplacements, infrastructures, transports

- Transports routiers et véhicules
- Mobilité, infrastructures ferroviaires
- Investissement routes nationales

#### Patrimoine naturel

- Eau et ressources minérales
- Biodiversité, espèces et connaissances
- Biodiversité, continuité et espaces naturels

#### Aménagement, habitat, construction

- Habitat
- Aménagement
- Construction
- Paysage
- Foncier

#### Cabinet

- Communication
- Appui direction

#### Délégation zonale de défense et de sécurité

### MISSIONS

#### Gouvernance performance innovation

- Service social régional
- Gouvernance et GPEEC régionales - BOP
- Management stratégique et qualité

#### Évaluation environnementale

- Plans, schémas, programmes
- Projets

#### Développement durable

- Sensibilisation et gouvernance
- Innovations - économie durable

#### Changement climatique et transition énergétique

- Politiques d'atténuation et d'adaptation au changement climatique
- Projets territoriaux énergie-climat

#### Connaissance et analyse des territoires

- Information géographique et analyse territoriale
- Observation, études et statistiques

#### Mer et littoral

- Aménagement durable du littoral
- Gestion intégrée des espaces côtiers et marins

## UNITÉS DÉPARTEMENTALES ET BI-DÉPARTEMENTALES

- Charente - Vienne
- Charente-Maritime - Deux-Sèvres
- Dordogne

- Gironde
- Lot-et-Garonne
- Landes
- Pyrénées-Atlantiques

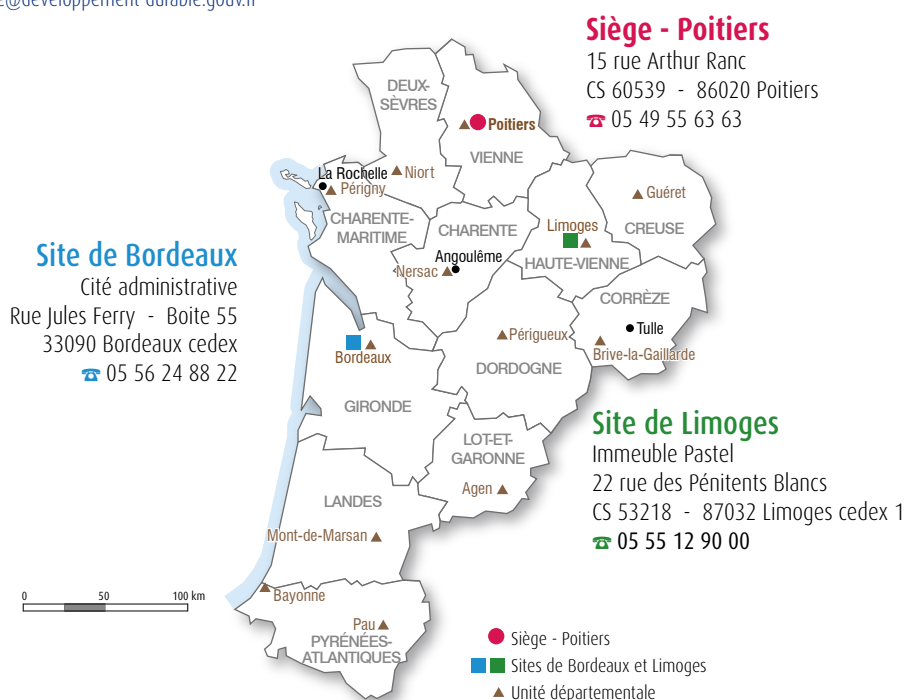
#### Groupe des unités départementales

- Corrèze
- Creuse
- Haute-Vienne

# IMPLANTATIONS

## SERVICES

@ dreal-nouvelle-aquitaine@developpement-durable.gouv.fr



## UNITÉS DÉPARTEMENTALES ET BI-DÉPARTEMENTALES

### Unité départementale de Dordogne

Cité administrative - bâtiment A  
24016 Périgueux Cedex  
☎ 05 53 02 65 80  
@ ud-24.dreal-na@developpement-durable.gouv.fr

### Unité départementale de Gironde

Cité Administrative - rue Jules Ferry  
Boite 55 - 33090 Bordeaux Cedex  
☎ 05 56 24 83 50  
@ ud-33.dreal-na@developpement-durable.gouv.fr

### Unité départementale des Landes

Cité Galliane - 9 avenue Antoine Dufau  
40011 Mont de Marsan Cedex  
☎ 05 58 05 76 20  
@ ud-40.dreal-na@developpement-durable.gouv.fr

### Unité départementale du Lot-et-Garonne

935 avenue Jean Bru - 47916 Agen Cedex 9  
☎ 05 53 77 48 40  
@ ud-47.dreal-na@developpement-durable.gouv.fr

### Unité départementale des Pyrénées-Atlantiques

Cité administrative - rue Pierre Bonnard  
CS87564 - 64000 Pau  
☎ 05 47 41 31 00  
@ ud-64.dreal-na@developpement-durable.gouv.fr

### Unité bi-départementale de Charente / Vienne

Charente  
ZI de Nersac - 33 rue Ampère  
16440 Nersac  
☎ 05 45 38 64 64  
@ ud-16.dreal-na@developpement-durable.gouv.fr

Vienne  
20 rue de la Providence  
CS 50378 - 86009 Poitiers Cedex  
☎ 05 49 43 86 00  
@ ud-86.dreal-na@developpement-durable.gouv.fr

### Unité bi-départementale de Charente-Maritime / Deux-Sèvres

Deux-Sèvres  
ZI Saint-Liguaire - 4 rue Alfred Nobel  
79000 Niort

Charente-Maritime  
ZI de Périgny - Rue Edme Mariotte  
17180 Périgny  
☎ 05 46 51 42 00  
@ ud-17-79.dreal-na@developpement-durable.gouv.fr

### Groupe des unités départementales

Unité départementale de la Creuse  
Cité administrative bâtiment B3  
17 place Bonnyaud  
23000 Guéret  
☎ 05 55 61 20 13  
@ ud-87.grud.ud.dreal-na@developpement-durable.gouv.fr

Unité départementale de la Haute-Vienne  
22 Rue des Pénitents Blancs  
87032 Limoges Cedex 1  
☎ 05 55 11 84 50  
@ ut87.dreal-limousin@developpement-durable.gouv.fr

### Unité départementale de la Corrèze

19, rue Daniel de Cosnac  
CS40142  
19104 Brive-la-Gaillarde Cedex  
☎ 05 55 88 93 00  
@ ud-19.grud.ud.dreal-na@developpement-durable.gouv.fr

Direction régionale de l'Environnement  
de l'Aménagement et du Logement  
Nouvelle-Aquitaine

15 rue Arthur Ranc  
CS 60539 - 86020 Poitiers cedex  
Tél. 33 (0)5 49 55 63 63  
Fax. 33 (0)5 49 55 63 01

