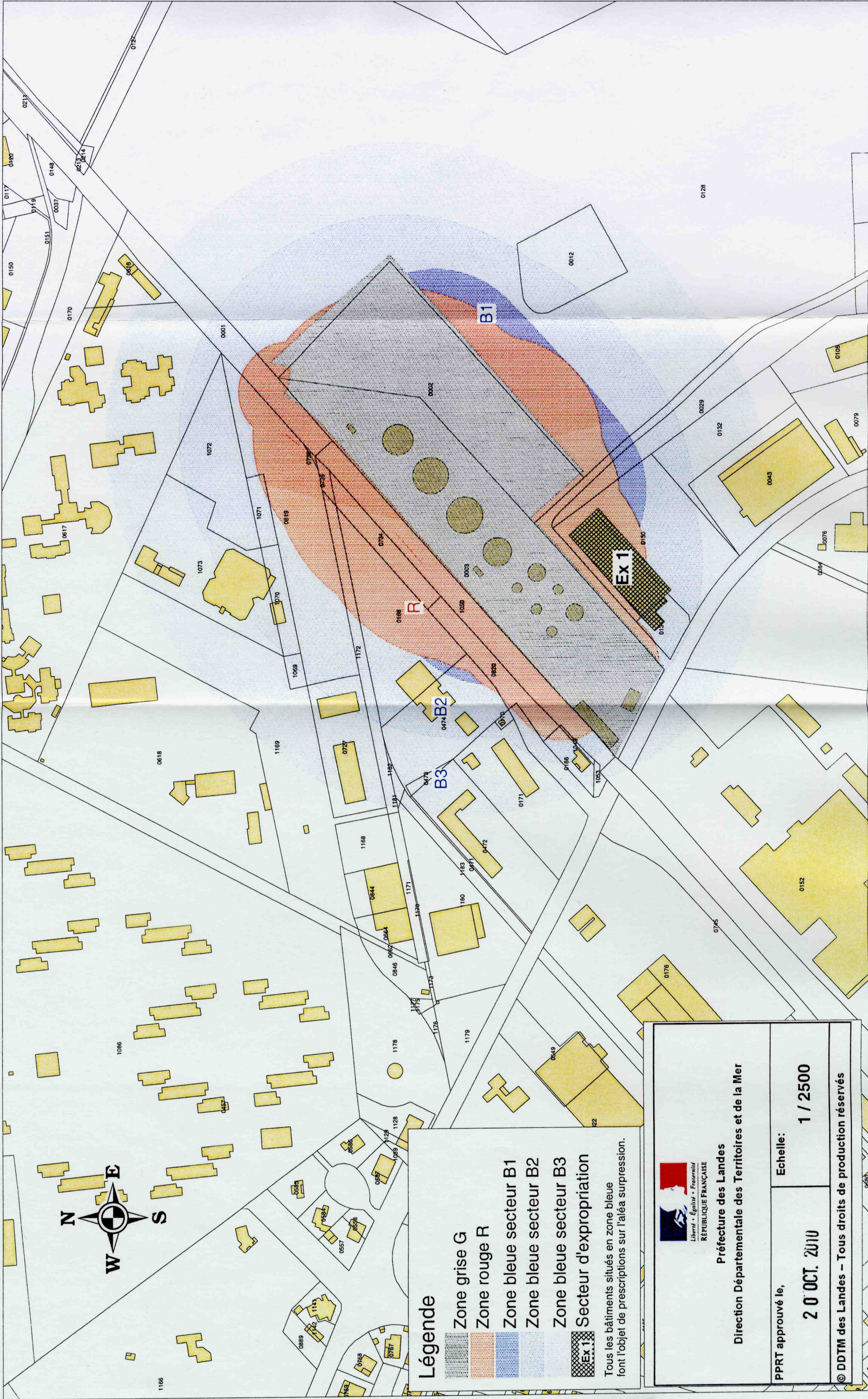








### 3 - CARTE DU ZONAGE REGLEMENTAIRE



**Légende**

-  Zone grise G
-  Zone rouge R
-  Zone bleue secteur B1
-  Zone bleue secteur B2
-  Zone bleue secteur B3
-  Secteur d'expropriation

Tous les bâtiments situés en zone bleue font l'objet de prescriptions sur l'aléa suppression.



Préfecture des Landes  
Direction Départementale des Territoires et de la Mer

PPRT approuvé le,

**20 OCT. 2010**

Echelle:

**1 / 2500**

© DDTM des Landes – Tous droits de production réservés