

SITES

VILLAGE de MONTFORT

IN

INSCRIPTION


COMMUNE : Vitrac

CANTON : Sarlat

ARRONDISSEMENT : Sarlat



CARTE
MICHELIN
N° 75
PLI: 17



ARRETE DU 17 JANVIER 1944

Est inscrit sur l'Inventaire des sites dont la conservation présente un intérêt général, le village de MONTFORT, commune de VITRAC (Dordogne).

Parcelles cadastrales visées :

688 à 837.

Délimitation :

En bordure de la rivière Cingle.

à l'Est, les parcelles cadastrales 688.690.692.693.699.700.
720.721.740.741.751.

au Sud, parcelles cadastrales 751 et 752.

au Sud-Ouest, parcelles cadastrales 752.754.763.764.767.
768.775.779.790.799.

à l'Ouest, parcelles cadastrales 800.804.811.810.821.822.824.833.

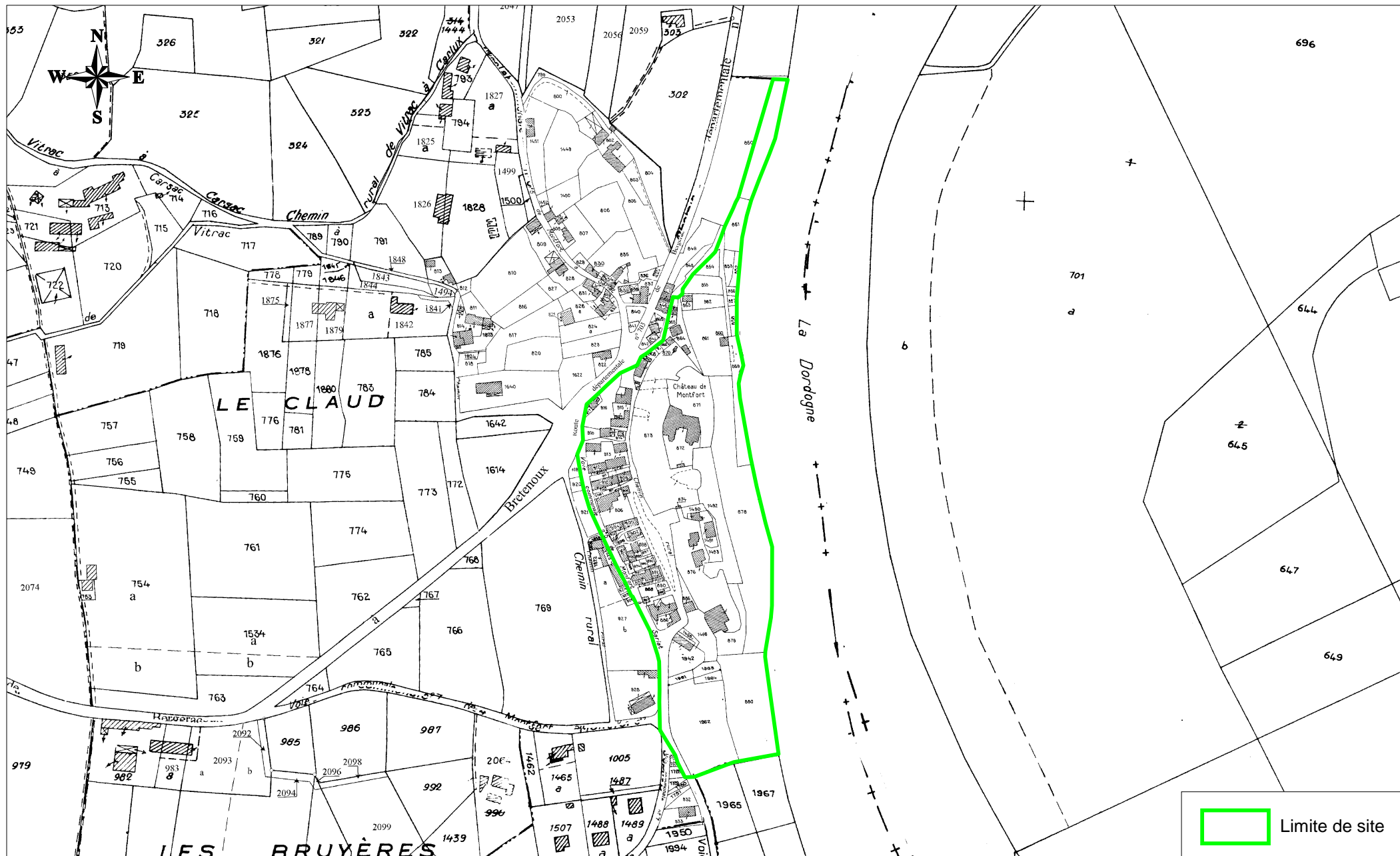
au Nord, parcelles cadastrales 834.836.837.711.710.709.708.707.
706.704.705.697.698.694.696.695.
689.

Pour copie conforme,
Le Chef du bureau des
Monuments historiques
et des sites :

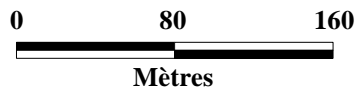
par délégation,
Le Conseiller d'Etat,
Secrétaire Général des Beaux-Arts :

signé: L. HAUTECEUR.

VITRAC
Site inscrit : Village de Montfort



Source : BD Parcellaire - IGN 2007



DIREN Aquitaine