






**Légende**

-  Limites communales
-  Limite du TRI de Libourne
-  Événement de forte probabilité
-  Événement de moyenne probabilité
-  Événement de faible probabilité



PRÉFET DE LA GIRONDE

**TERRITOIRE A RISQUE D'INONDATION (TRI) - SECTEUR DE LIBOURNE**  
**CARTES DES SURFACES INONDABLES - TYPE : DEBOREMENT DE COURS D'EAU**  
**CARTES DE SYNTHESE DES EVENEMENTS**

Source des données :  
 Fond cartographique : SCAN 25 BDCarto  
 IGN 2013  
 Réalisation : CEREMA/DterSO/LRB/GERE



Affaire N° : 17332625

Date : Août 2014

Echelle : 1/25000