







Légende

-  Limites communales
-  Limite du TRI de Libourne
-  Événement de forte probabilité
-  Événement de moyenne probabilité
-  Événement de moyenne probabilité avec changement climatique
-  Événement de faible probabilité



TERRITOIRE A RISQUE D'INONDATION (TRI) - SECTEUR DE LIBOURNE CARTES DES SURFACES INONDABLES - TYPE : SUBMERSION MARINE CARTES DE SYNTHESE DES EVENEMENTS

PRÉFET
DE LA GIRONDE.

Source des données :
Fond cartographique: SCAN 25 BDcarto
IGN 2013
Réalisation: CEREMA/DTerSO/LRB/GERE



Affaire N° : 17332625

Date : Août 2014

Echelle : 1/25000