







Légende

-  Limites communales
-  Limite du TRI de Libourne
-  Événement de forte probabilité
-  Événement de moyenne probabilité
-  Événement de moyenne probabilité avec changement climatique
-  Événement de faible probabilité



TERRITOIRE A RISQUE D'INONDATION (TRI) - SECTEUR DE LIBOURNE
CARTES DES SURFACES INONDABLES - TYPE : SUBMERSION MARINE
CARTES DE SYNTHESE DES EVENEMENTS

Source des données :
 Fond cartographique: SCAN 25 BDCarto
 IGN 2013
 Réalisation: CEREMA/DTerSO/LRB/GERE



PRÉFET
 DE LA GIRONDE.

Affaire N° : 17332625

Date : Août 2014

Echelle : 1/25000