







Légende

-  Limite communales
-  Limite du TRI de Libourne
-  Calpinage
-  Evénement de forte probabilité
-  Evénement de myenne probabilité
-  Evénement de faible probabilité



PRÉFET
DE LA GIRONDE

TERRITOIRE A RISQUE D'INONDATION (TRI) - SECTEUR DE LIBOURNE
CARTES DES SURFACES INONDABLES - TYPE : DEBOREMENT DE COURS D'EAU
CARTE DE SYNTHESE DES EVENEMENTS

Source des données :
Fond cartographique : Scan 25 BDCarto IGN 2013

Réalisation : CEREMA/DterSO/LRB/GERE

Afaires N° : 1733Z625



Date : Août 2014

Echelle : 1/90 000