










Zonage réglementaire


PRÉFET DE LA CHARENTE-MARITIME

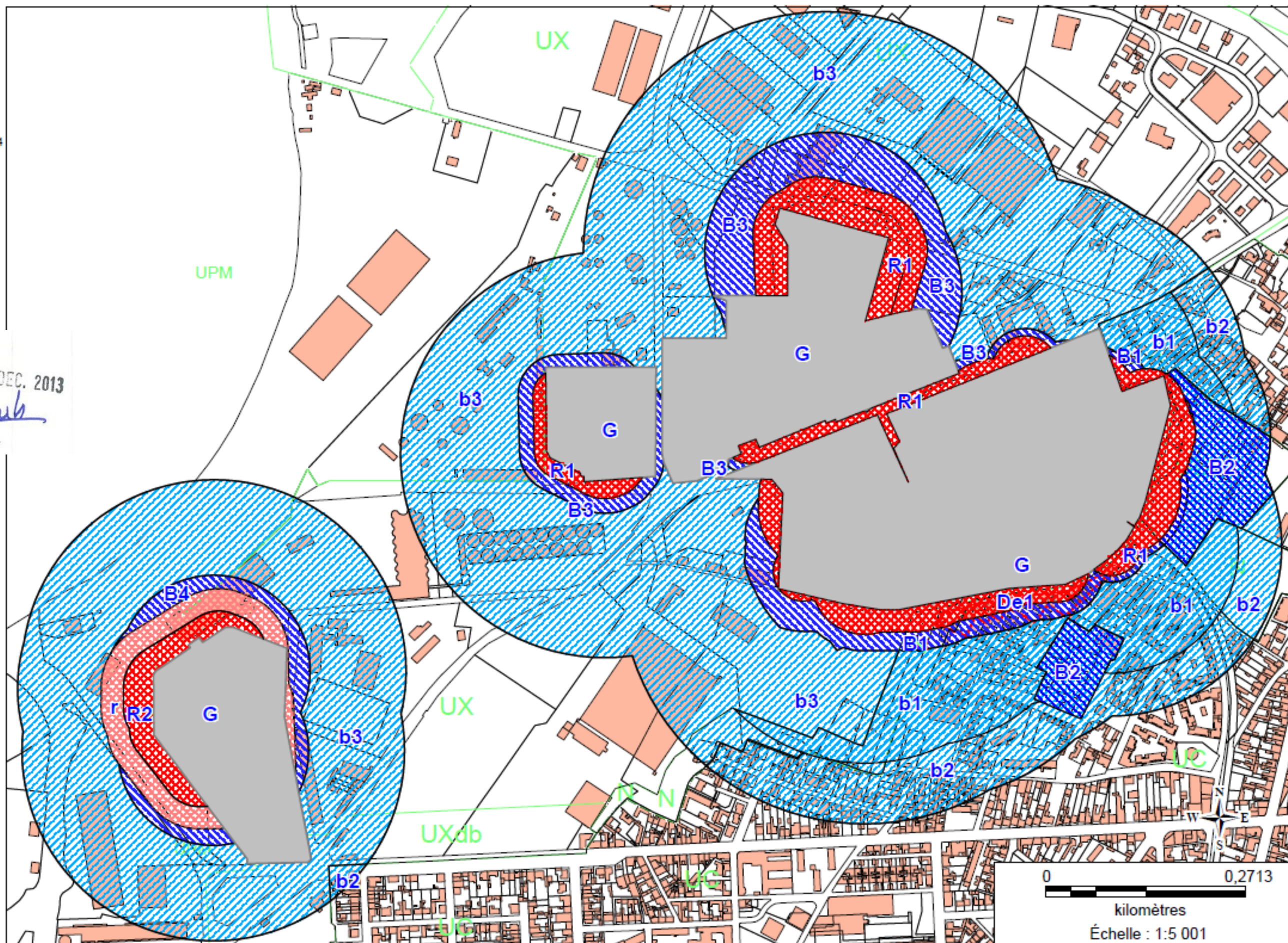
Légende

-  Emprises Picoty & SDLP zone G
-  Zone d'autorisation b1
-  Zone d'autorisation b2 & b3
-  Zone d'autorisation B1, B2, B3 & B4
-  Zone d'interdiction r
-  Zone d'interdiction R1 & R2

-  Secteur d'instauration du droit de délaissement De1
-  Périmètre d'exposition aux risques

 Zonage PLU La Rochelle révisé approuvé le 17/11/2011

Vu pour être annexé
à l'arrêté préfectoral
n° 13 - 3155 du 26 DEC. 2013
La Préfète,

Béatrice ABOLLIVIER



Direction Départementale
du Territoire et de la Mer
Charente-Maritime

service Urbanisme,
Aménagement, Risques,
et Développement durable
unité
Prévention des Risques

Date d'édition: 2013-12 - V.1
Sources: DDTM 17- SUARDD-PR
Données: Ville La Rochelle - CGA
Données: DREAL - PC / INERIS - 02/2013

Ref: DDTM 17 - SUARDD-PR/13-12 Picoty_SDLP_Zonage réglementaire_v1.wor

0 0,2713
kilomètres
Échelle : 1:5 001

DDTM 17 / SUARDD-PR
DREAL - PC
Ville La Rochelle