

Classement au titre des articles L. 341-1 et suivants
du Code de l'Environnement de trois sites de
chaos granitiques de Gâtine Poitevine


Département des
Deux-Sèvres

Site de la vallée de la Sèvre Nantaise sur les communes de
L'ABSIE, LARGEASSE et VERNOUX EN GATINE

Plan d'ensemble (1/4 000)

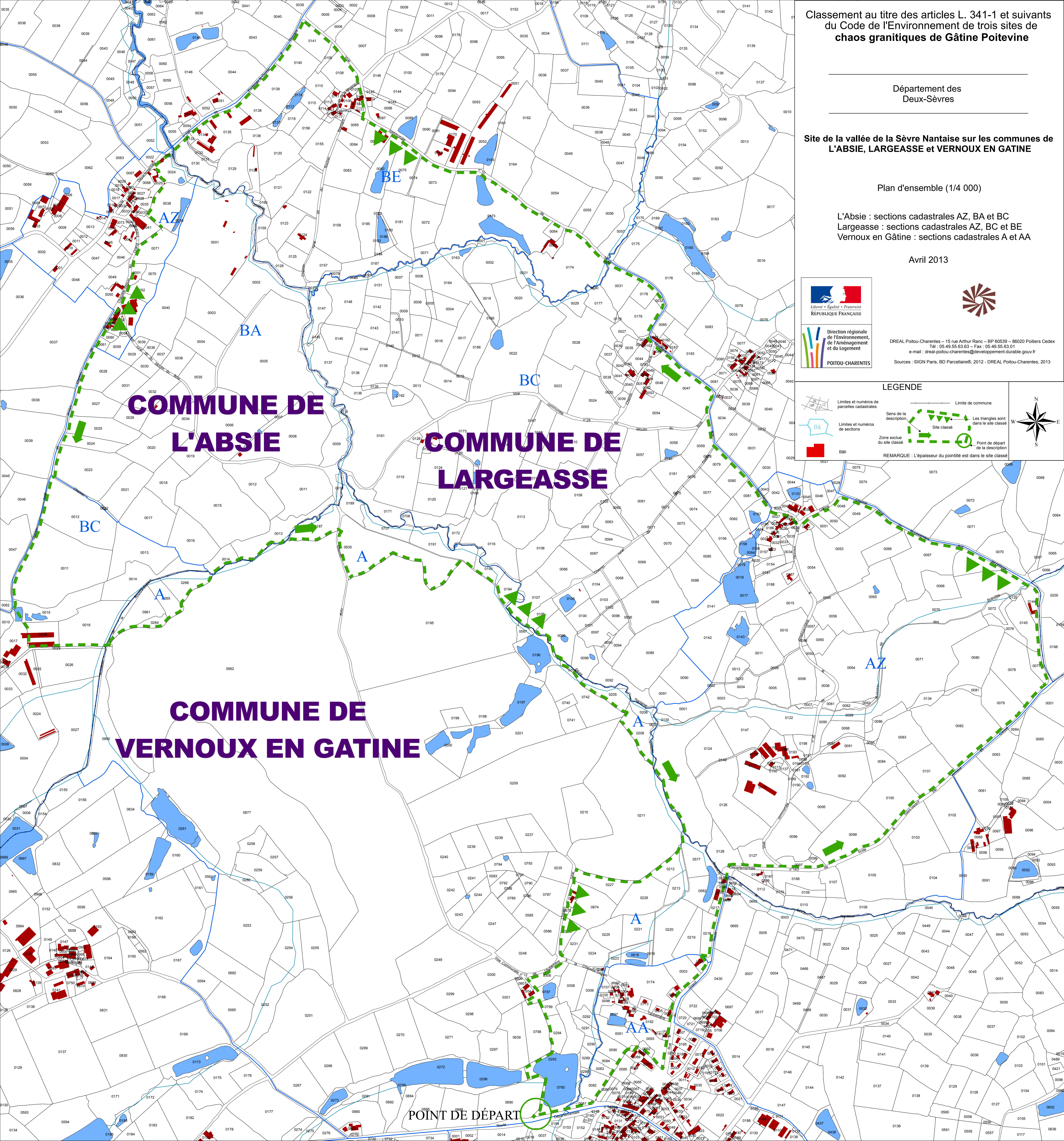
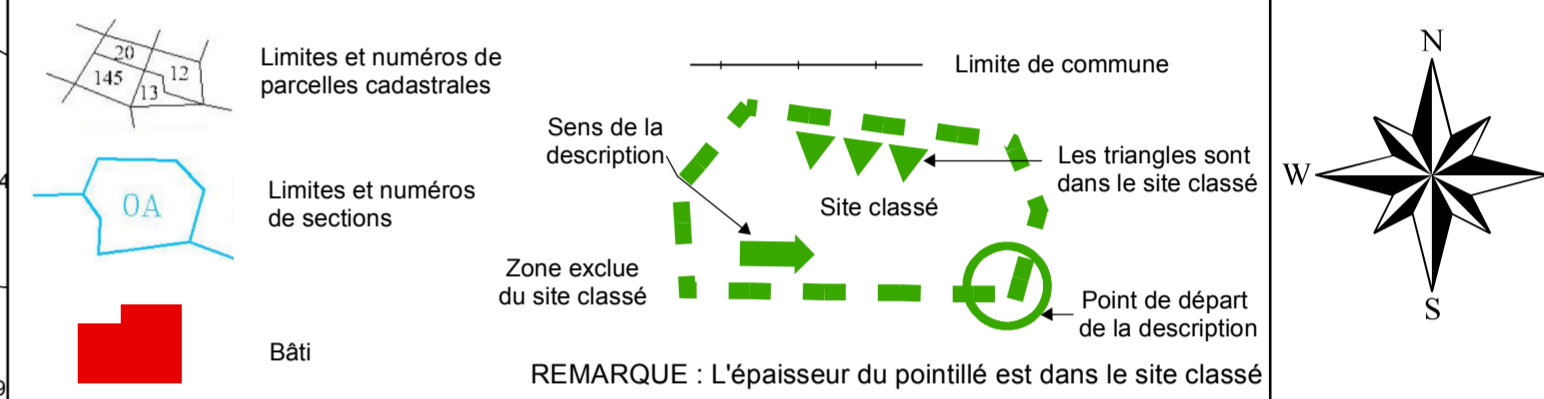
L'Absie : sections cadastrales AZ, BA et BC
Largeasse : sections cadastrales AZ, BC et BE
Vernoux en Gâtine : sections cadastrales A et AA

Avril 2013



DREAL Poitou-Charentes – 15 rue Arthur Ranc – BP 60539 – 86020 Poitiers Cedex
Tel : 05 49 55 63 63 – Fax : 05 49 55 63 01
e-mail : dreal-poitou-charentes@developpement-durable.gouv.fr
Sources : ©IGN Paris, BD Parcellaire®, 2012 - DREAL Poitou-Charentes, 2013

LEGENDE



**COMMUNE DE
L'ABSIE**

**COMMUNE DE
LARGEASSE**

**COMMUNE DE
VERNOUX EN GATINE**

POINT DE DÉPART