COMMUNE D'ISLE (HAUTE-VIENNE) - SITE INSCRIT DE LA VALLEE DE L'AURENCE

Tableau d'assemblage

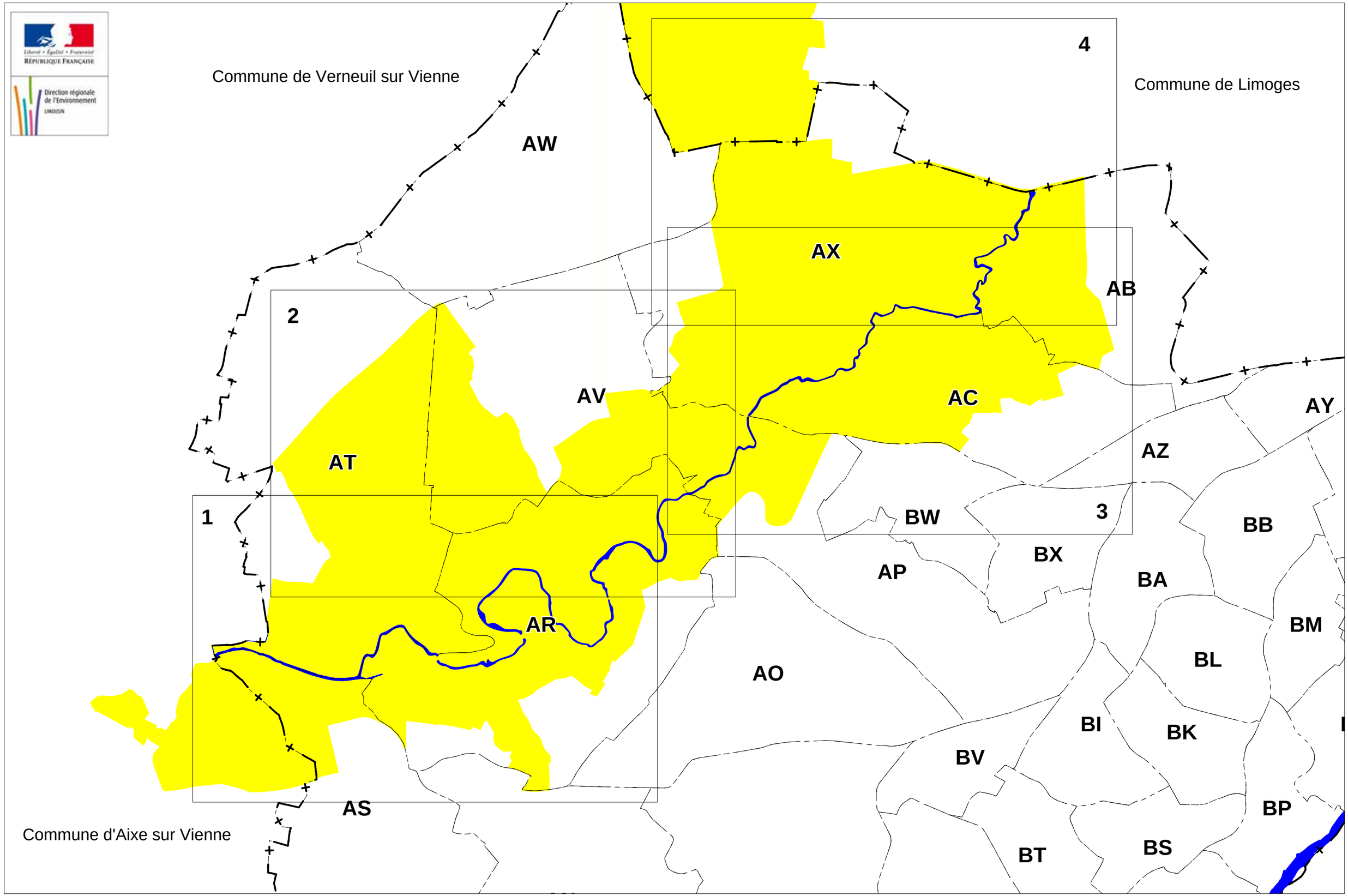

Source et cartographie : DIREN LIMOUSIN - Novembre 2007
Fonds : Direction des Services Fiscaux de la Haute Vienne

Echelle : 1/15 000

COMMUNE D'ISLE (HAUTE-VIENNE) - SITE INSCRIT DE LA VALLEE DE L'AURENCE

Carte n° 1

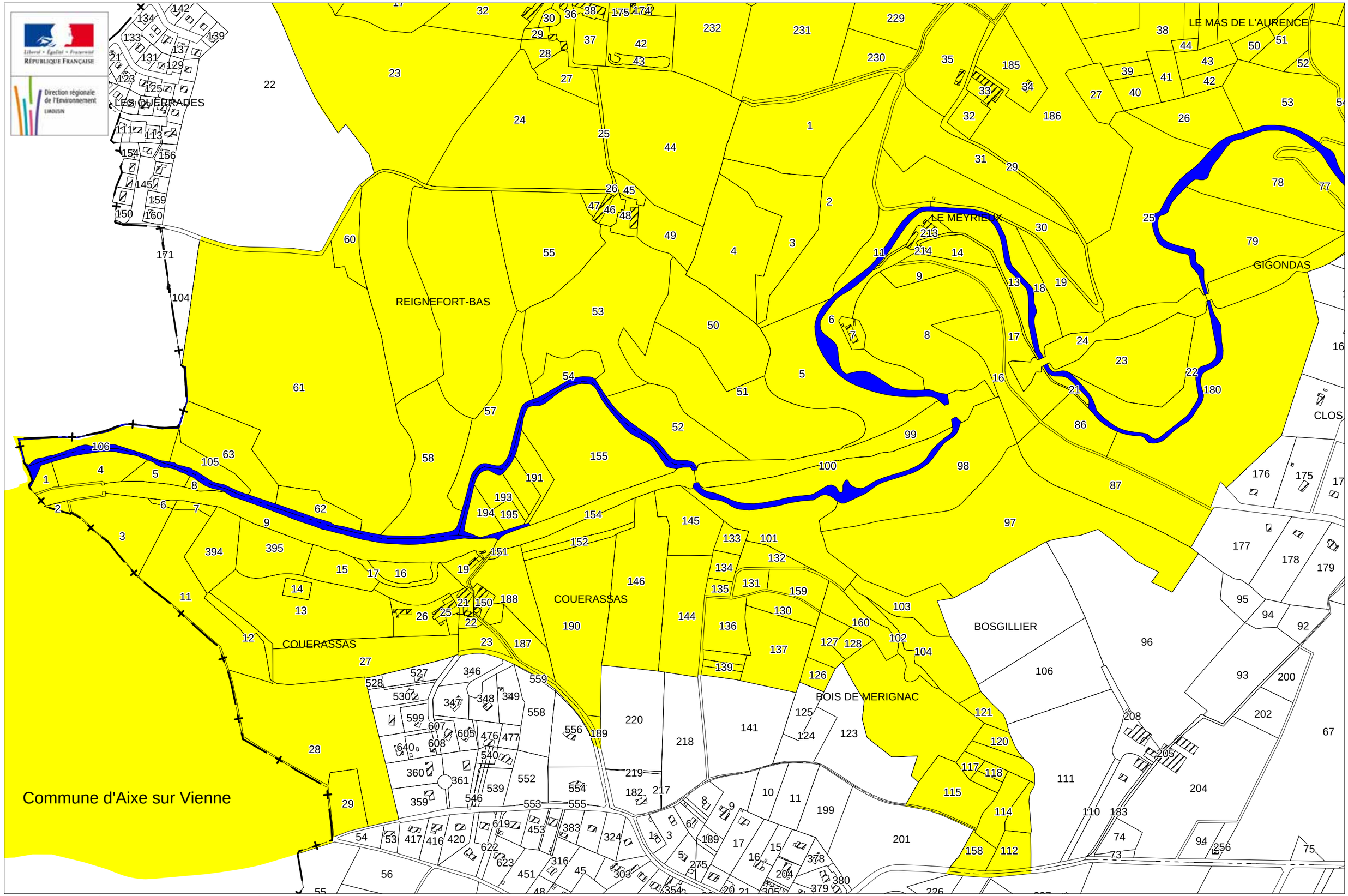

Source et cartographie : DIREN LIMOUSIN - Novembre 2007
Fonds : Direction des Services Fiscaux de la Haute Vienne

Echelle : 1/5 000

COMMUNE D'ISLE (HAUTE-VIENNE) - SITE INSCRIT DE LA VALLEE DE L'AURENCE

Carte n° 2

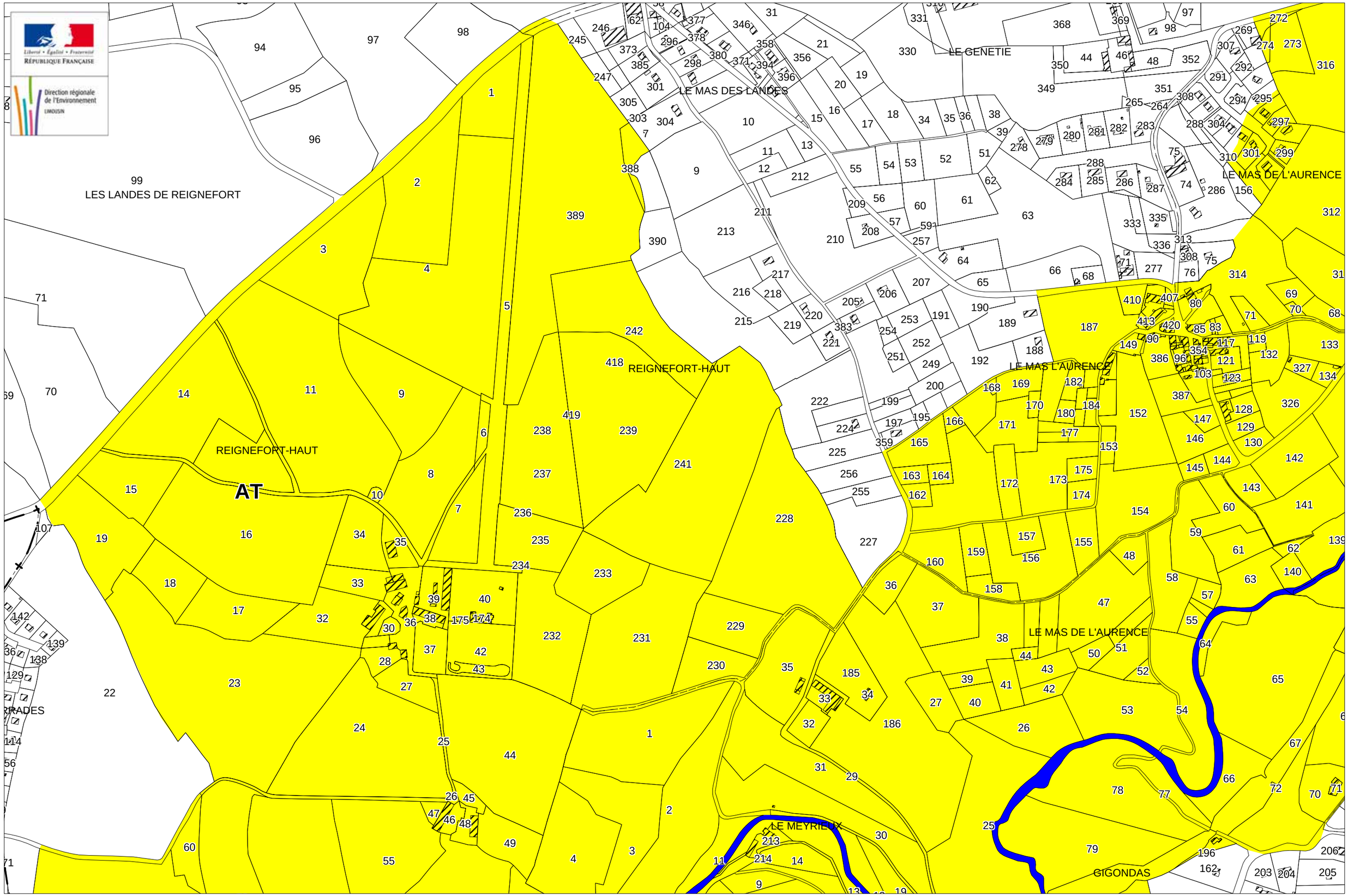

Source et cartographie : DIREN LIMOUSIN - Novembre 2007
Fonds : Direction des Services Fiscaux de la Haute Vienne

Echelle : 1/5 000

COMMUNE D'ISLE (HAUTE-VIENNE) - SITE INSCRIT DE LA VALLEE DE L'AURENCE

Carte n° 3

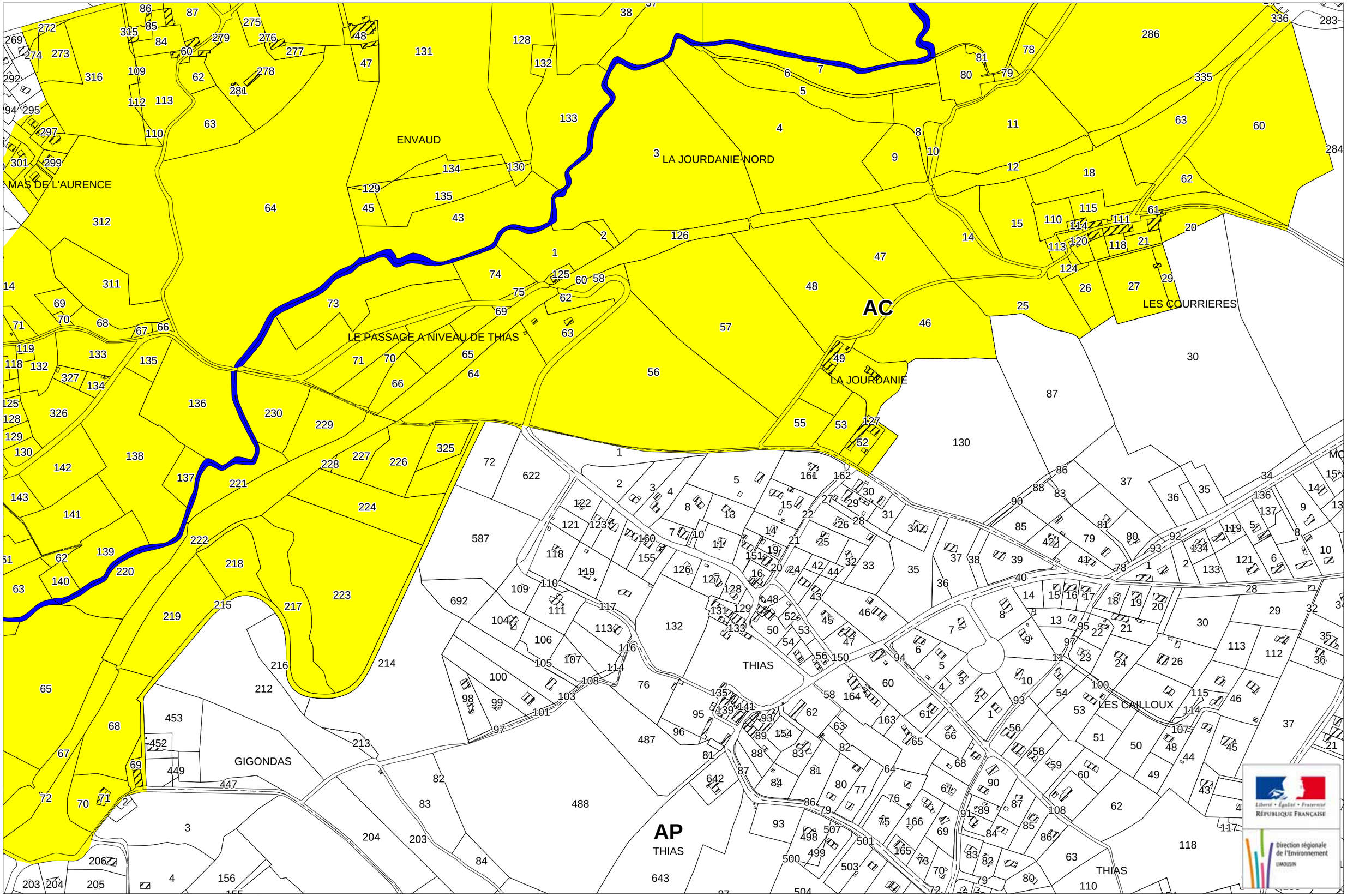

Source et cartographie : DIREN LIMOUSIN - Novembre 2007
Fonds : Direction des Services Fiscaux de la Haute Vienne

Echelle : 1/5 000

COMMUNE D'ISLE (HAUTE-VIENNE) - SITE INSCRIT DE LA VALLEE DE L'AURENCE

Carte n° 4

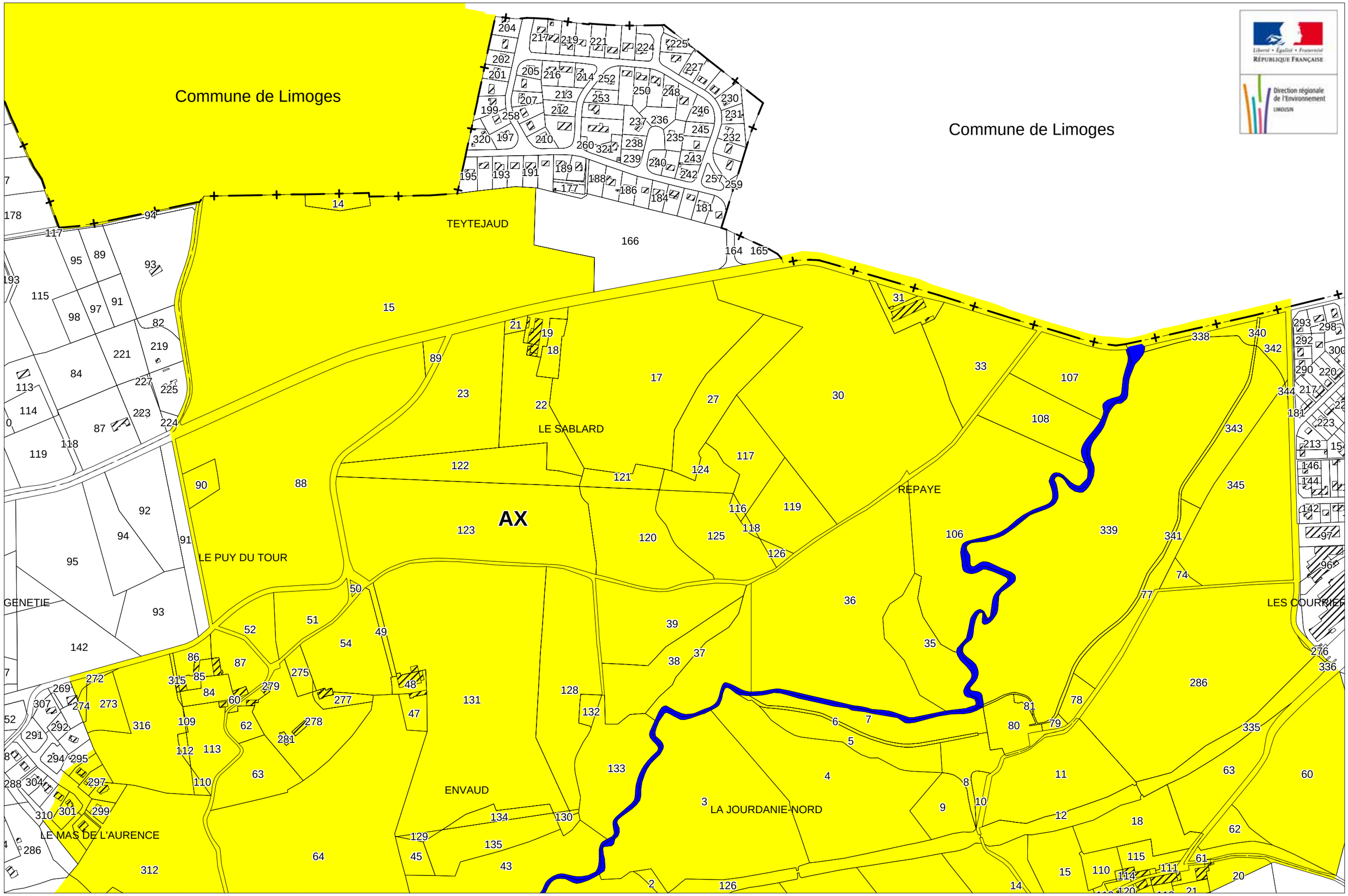

Source et cartographie : DIREN LIMOUSIN - Novembre 2007
Fonds : Direction des Services Fiscaux de la Haute Vienne

Echelle : 1/5 000