

# BILAN DE LA 3<sup>EME</sup> EDITION DE LA JOURNEE MONDIALE DES ZONES HUMIDES EN AQUITAINE :


DU 27 JANVIER AU 08 FEVRIER 2009

Autour du thème :

« **D'AMONT EN AVAL** –

LES ZONES HUMIDES NOUS RELIENT

LES UNS AUX AUTRES »



## SOMMAIRE

1. Communiqué de presse .....	2
2. Bilan des manifestations.....	3
DORDOGNE.....	3
GIRONDE .....	4
LANDES .....	7
LOT ET GARONNE .....	8
PYRENEES-ATLANTIQUES .....	9
3. Bilan synthétique de l'édition 2009 .....	11



## 1. COMMUNIQUE DE PRESSE

La Journée mondiale des zones humides 2009 est célébrée en Aquitaine pour la troisième année consécutive. Cette journée commémore, le 2 février de chaque année, l'anniversaire de la *Convention relative aux zones humides d'importance internationale*, dite *Convention de Ramsar*, engagement international pour la préservation et l'utilisation rationnelle des zones humides, signé en 1971. Elle est également l'occasion d'informer et de sensibiliser le public à la valeur et à l'importance de ces écosystèmes si riches et à leurs enjeux de préservation et de gestion.

Coordonnée en région par le CREN Aquitaine, sous l'égide de la DIREN Aquitaine, la Journée mondiale des zones humides se traduit par de multiples animations sur le territoire aquitain grâce à la mobilisation des associations, collectivités territoriales, services de l'Etat et établissements publics, fédérations de pêche et de chasse, réserves naturelles nationales et régionales, parcs naturels régionaux,... . Au total, près de 70 manifestations réparties entre le 27 janvier et le 08 février 2009 sont organisées en Aquitaine.

La Convention Ramsar est la seule, au niveau mondial et dans le domaine de l'environnement, à se consacrer exclusivement à un écosystème particulier. Les zones humides figurent en effet parmi les milieux naturels les plus riches et leur préservation constitue un véritable enjeu environnemental, économique et social.

A ce jour, 158 pays ont signé la Convention et inscrit des zones humides d'importance internationale au titre de la Convention, soit environ 168 millions d'hectares. Dans un contexte de prise de conscience collective des enjeux environnementaux, la Journée Mondiale des Zones Humides est l'occasion de souligner les fonctions multiples assurées par les zones humides dans leur diversité, et leur rôle fondamental vis-à-vis des sociétés humaines.

Le thème choisi pour cette édition 2009 « **D'amont en aval - les zones humides nous relie les uns aux autres** » reflète le lien unissant tous les habitants au bassin versant dont ils dépendent. Ce sont en effet les zones humides – nos rives de cours d'eau, lacs, marais, plaines d'inondation ... – qui captent, stockent et transportent l'eau dont nous avons tous besoin. Les zones humides sont donc un élément clé du cycle de l'eau qui assure notre approvisionnement en eau où que nous vivions et qui que nous soyons. Assurant de nombreuses fonctions vitales, elles doivent donc être gérées de façon réfléchie.

La JMZH 2009 offre l'opportunité pour chacun de découvrir les zones humides qui l'entourent et leur relation avec les zones environnantes. L'objectif de cet événement d'envergure mondiale est d'informer et de sensibiliser les décideurs, aménageurs, riverains et usagers divers de ces milieux autrefois méprisés.

## 2. BILAN DES MANIFESTATIONS

**N.B.** : Le programme des manifestations a été fortement modifié en semaine 5, après le passage de la tempête et suite aux différents arrêtés préfectoraux pris dans chaque département pour interdire l'accès aux forêts et pistes forestières.

De nombreux organisateurs -sur les Landes et sur le bassin d'Arcachon en particulier- ont donc annulé leur programmation (bâtiments endommagés par la tempête/privés d'électricité ou de téléphone ; site inaccessible au public du fait des arbres tombés, de la montée des eaux ou de la destruction de passerelle d'accès ou de découverte,...)

### **DORDOGNE**

#### **➤ Ateliers pédagogiques organisés par l'association « Pour les enfants du pays de Beleyme » au jardin pédagogique de Montagnac la Crempse, le mercredi 28 janvier.**

20 enfants entre 6 et 10 ans ont participé aux ateliers pédagogiques déclinés en plusieurs thèmes :

- *définition d'une mare*
- *les utilisations anciennes et actuelles*
- *les habitants de la mare : pêche et détermination des espèces présentes*
- *la restauration des mares*

L'animation a été relayée par un mailing à tous les contacts de l'association et annoncée sur leur site internet.

#### **➤ Animations pédagogiques du CPIE Périgord-Limousin, le vendredi 30 janvier à Varaignes**

✓ 22 enfants de CE1, une enseignante et deux accompagnatrices ont participé à la première sortie à 9h30 sur « Les états de l'eau, le cycle de l'eau et le bassin versant du Crochet ». L'animation s'est déroulée en 3 temps, avec la découverte des trois états de l'eau sous forme de jeu et d'expériences en salle, puis une randonnée découverte à la recherche des différentes formes de l'eau sur le terrain et la schématisation du cycle de l'eau, et finalement par un bilan-jeu interactif en salle. Il n'y a pas eu de diffusion presse.

✓ 22 enfants de CE1, une enseignante et deux accompagnatrices ont participé à la deuxième sortie de l'après-midi à 14h00 sur « La mare, la source et le ruisseau ». Pendant l'animation, les enfants ont récolté, observé et fait une détermination simplifiée des habitants aquatiques, puis découvert les cycles de vie de la libellule et de la grenouille. Il n'y a pas eu de diffusion presse.

#### **➤ Sortie nature et exposition dans la vallée de la Nizonne, organisées par le CPIE Périgord-Limousin et le PNR Périgord-Limousin, le samedi 31 janvier à Rochebeaucourt-et-Argentine**

La sortie nature s'est déroulée de 14h30 à 16h30 et a permis de découvrir une partie de la vallée de la Nizonne et les différentes thématiques d'une zone humide. 34 personnes, dont 8 enfants, y ont participé.

A 16h30, le groupe s'est réuni à la salle des fêtes de Rochebeaucourt-et-Argentine pour un diaporama généraliste sur les zones humides, puis ciblé sur les zones humides du PNR Périgord Limousin et un pot a été offert aux participants. Deux expositions étaient également en libre accès à la salle des fêtes. Au total, 38 personnes ont participé à cette manifestation (34 à la sortie + 4 de plus pour le diaporama).

L'animation a été relayée par une chronique de Jean Rocchi dans France Bleu Périgord (diffusion vendredi à 11h10 et samedi vers 12h30), et 2 articles dans le Sud-Ouest. Un communiqué de presse avait été envoyé aux médias locaux.

#### **➤ Conférence « De l'intérêt des zones humides aux actions de leur préservation et de leur gestion », organisée par l'association Patrimoine et environnement de Bergerac et la SEPANSO 24, à Bergerac le samedi 31 janvier de 15h30 à 17h30**

Une quarantaine de personnes ont assisté à la conférence. Il y a eu un premier exposé d'Olivier Guerri d'EPIDOR sur le thème de la conférence « De l'intérêt des zones humides aux actions de leur préservation et de leur gestion », puis un deuxième exposé de Desmond Kime, entomologiste, sur les zones humides du PNR Périgord-Limousin.

Les organisateurs ont sollicité différents médias locaux (Sud Ouest, le démocrate, l'écho de la Dordogne, Bergerac 95, France Bleu Périgord) et un journaliste de Sud Ouest était présent lors de la conférence.

#### **➤ Sortie nature sur les tourbières de Vendoire, organisée par le CREN Aquitaine et le CPIE Périgord-Limousin, le dimanche 1<sup>er</sup> février à 14h30 à Vendoire.**

La visite guidée sur le site des tourbières de Vendoire a permis de présenter aux 15 participants les richesses du site (faune, flore), l'importance de la préservation de ces zones humides, ainsi que le principe et les intérêts d'assurer une gestion environnementale cohérente à l'échelle du bassin versant. L'échange s'est poursuivi dans le musée des tourbières autour d'une boisson chaude.

Même relais presse que la sortie sur la Nizonne (chronique France Bleu Périgord, 2 articles dans le Sud Ouest).

➤ **Sortie pédagogique organisée par le SMETAP Rivière Dordogne, le 30 janvier et 05 février au Buisson de Cadouin.**

Les classes de CM1 et CM2 de l'école primaire du Buisson de Cadouin, soit 56 enfants, ont participé aux interventions pédagogiques proposées. Des vidéos-projections, suivis de jeux ludiques autour de l'eau et des zones humides ont été proposés aux enfants afin de les sensibiliser à cette thématique. Il n'y a pas eu de diffusion presse.

## GIRONDE

➤ **Ateliers de découverte de l'environnement, organisés par l'association Océan les mercredi 28 et samedi 31 janvier de 14h30 à 18h à l'aquaforum à Bègles**

15 enfants de 6 à 12 ans ont participé à ces ateliers permettant de découvrir la vie d'un fleuve, par des ateliers d'observation, ludiques et scientifiques.

La communication sur l'animation a été locale, par un affichage et un dépôt des programmes au centre commercial Rives d'Arcins à Bègles.

➤ **Projection-débat à Bègles organisé par l'association Océan, le jeudi 29 janvier de 18h30 à 20h à l'aquaforum à Bègles**

Le film « Voyage en eaux troubles » de l'IRD, réalisé par Luc Riolon a d'abord été projeté. Celui-ci présente les travaux et questionnements d'une équipe de chercheurs, menée par Daniel Guiral, suite à la découverte d'un écosystème encore vierge, une mare au cœur d'un immense marais à la verticale de l'équateur, pour essayer de décrypter et de comprendre la vie et les interactions entre les différentes espèces qui y foisonnent. Cette projection a été suivie d'un temps de débat avec la salle.

39 personnes étaient présentes. La communication autour de cette animation a été locale, par un affichage et un dépôt des programmes au centre commercial Rives d'Arcins à Bègles.

➤ **Exposition et installations éphémères au jardin des Candides à Ambarès, du 29 janvier au dimanche 1<sup>er</sup> février de 10h à 12h et de 14h à 16h.**

Les 23 visiteurs ont pu découvrir l'histoire du jardin des Candides, ancienne décharge sauvage entièrement nettoyée et métamorphosée en atelier d'Arts Plastiques 100% naturel. La pratique du Land'Art leur a également été présentée, à travers des installations et une exposition in situ. Enfin, la visite a permis de découvrir la faune et la flore présentes sur cette zone humide inondable (et inondée).

Un article est paru dans le Sud Ouest pour présenter la manifestation et un correspondant était présent à l'animation.

➤ **Conférence et exposition sur les richesses du Médoc, organisées par Curuma, à la mairie du Verdon du vendredi 30 janvier au vendredi 6 février.**

La conférence a été annulée faute de personnes présentes (seulement 3...) et remplacée par un débat. L'exposition est en libre accès à la salle d'honneur de la mairie jusqu'au 6 février (pas de comptage à ce jour).

Il n'y a pas eu de véritable communication autour de l'événement suite à la tempête (articles prévus dans le Journal du Médoc, mais n'ayant pu paraître faute d'électricité). Pour les années prochaines, Curuma souhaite s'associer avec une autre structure de valorisation culturelle pour proposer une conférence au-delà du Verdon.

➤ **Journée d'information sur les ZH et documents d'urbanisme, organisée par Epidor, le vendredi 30 janvier de 14h à 17h à Sainte-Foy-la-Grande**

Environ 85 personnes (élus, membres de syndicats de bassins versants, représentants de différentes professions et services de l'Etat, ...) étaient présentes à la journée d'information organisée dans le cadre du contrat de rivière Dordogne Atlantique.

Cette journée d'information avait pour but d'informer les acteurs locaux sur la problématique « Comment préserver les zones humides à travers les documents d'urbanisme ? ».

Différentes interventions ont ponctué la journée, à la fois des interventions généralistes (contexte de la rencontre, rôles et fonctions des zones humides,...) et des interventions permettant de présenter les outils à disposition des élus et des retours d'expériences d'actions de préservation des zones humides (rappels sur les principaux textes réglementaires et législatifs à utiliser, présentation d'exemples de documents d'urbanisme ayant permis de préserver des zones humides, ouverture sur l'exemple du Québec, ...). Deux débats avec la salle ont également eu lieu avec la salle.

Une invitation a été envoyée par Epidor à l'ensemble des acteurs sur le territoire de l'EPTB, ainsi qu'un communiqué de presse à la presse locale. Deux articles sont parus dans le Sud Ouest du 30 janvier et un compte-rendu de la journée dans le Sud Ouest du 06 février. La journée a également été relayée dans le Résistant et sur des agendas numériques.



Simon Charbonneau, Marie Vermeil, Guy Pasteiril, Serge Faucaud et Robert Provain. (Chêne J.-C. F.)

### ➤ **Journées portes ouvertes du parc ornithologique sur le site des Nouvelles Possessions (Braud et Saint Louis), organisées par la CC Estuaire, le samedi 31 janvier 2009**

Une cinquantaine de personnes, dont environ 20 enfants, étaient présentes sur la journée du samedi 31 janvier (journée du 30 janvier auprès des scolaires annulée suite à la tempête).

Quatre ateliers ont été proposés au public :

- un atelier de l'O.N.C.F.S. sur la gestion du site des Nouvelles possessions
- une exposition sur l'angélique des estuaires du CBNSA et un atelier botanique proposé par la SBCO (société botanique du centre-ouest)
- un atelier du bassin versant de la Livenne sur la gestion hydraulique du bassin versant et l'hydraulique spécifique des nouvelles possessions
- un atelier de la CCE avec une animatrice nature sur les insectes aquatiques - visite d'une partie du site (en travaux actuellement) et d'un observatoire ornithologique



Ces activités ont été présentées dans deux articles du 23 janvier (Haute Gironde et Sud Ouest). Des journalistes des deux rédactions étaient également présents durant les ateliers.

### ➤ **Sortie sur les prés salés, organisée par la LPO, à la Teste le 31 janvier de 9h à 12h**

Neuf personnes étaient présentes à cette sortie ornithologique. La sortie a débuté par un exposé sur les zones humides, puis départ de la balade à la découverte des oiseaux d'eau et des oiseaux inféodés aux zones humides.

La communication sur l'animation a été faite dans la dépêche du bassin et un journaliste de la dépêche était présent lors de la sortie.

### ➤ **Sortie ornithologique sur les marais du bec d'Ambès, organisée par la LPO le samedi 31 janvier de 9h à 12h**

Cinq personnes étaient présentes à la sortie. La sortie a débuté par un bref exposé sur les zones humides en général et leur protection, puis départ de la balade à la découverte des oiseaux du marais.

Il n'y a pas eu de communication sur l'animation, hormis l'annonce lors de la conférence de presse.

### ➤ **Visite de l'île de Malprat et chantier de nettoyage suite aux fortes marées du 24 janvier, organisé par la mairie de Biganos/CEL le samedi 31 janvier**

Vingt quatre participants ont participé au chantier bénévole de nettoyage des déchets. Le point de rendez-vous a été fixé au port du Teich afin d'organiser un covoiturage jusqu'à l'île de Malprat. Trois groupes ont ensuite été formés pour ramasser les déchets apportés par la marée lors de la tempête Klaus. Un goûter a été offert aux participants en remerciements.

L'animation a été présentée dans le journal Sud Ouest du 29 janvier et devrait faire l'objet d'un prochain compte-rendu dans le Sud Ouest.



### ➤ **Expositions et visite de la RNN marais de Bruges, le dimanche 1er février de 9h30 à 12h30**

Deux expositions étaient présentées à la RN sur « la réserve au fil des saisons » et « l'eau » en visite libre (pas de comptage). Pour la sortie, 3 personnes y ont participé, malgré la diffusion presse de l'animation. La sortie a permis de présenter la réserve et le projet de coulée verte allant des sources de la Jalles jusqu'à la Garonne.

L'animation a été notifiée sur la radio RIG (enregistrement), dans le programme annuel de balades « Balades nature » proposées par la SEPANSO et dans la revue de l'association « Sud Ouest nature ».

### ➤ **Sorties nature sur la Garonne et le Saucats, organisées par la CC Montesquieu, le dimanche 1er février à Isle-Saint-Georges**

✓ 10 personnes ont participé au circuit itinérant en voiture le long du cours d'eau du Saucats le dimanche matin de 9h à 12h. Sur le parcours, des haltes commentées ont permis de découvrir le cours d'eau.

✓ 20 personnes ont participé à la balade pédestre de l'après-midi à la découverte du bocage humide de la Garonne (parcours modifié suite aux crues)

Des animateurs de plusieurs structures étaient présents : J. Herraiz et E. Norena (CDC de Montesquieu), C. Greame (RN géologique Saucats), P. Simon et S. Macé (SMEAG). Une présentation de l'animation a été faite dans le magazine et sur le site web de la Cdc Montesquieu. Le compte-rendu des sorties a été fait dans le Sud Ouest du 5 février.



➤ **Randonnée sur la pointe de Grave, organisée par Curuma, le dimanche 1<sup>er</sup> février à 10h**

12 personnes ont participé à la balade et découvert le patrimoine du Verdon autour d'une balade de 14 kms. Une communication locale a été effectuée par Curuma, mais aucun journaliste n'était présent.

➤ **Visite du domaine de Pachan, organisée par la fédération de chasse 33, le lundi 02 février**

Aucun visiteur n'est venu à cette journée « portes ouvertes » du domaine de Pachan à Ludon-Médoc. La visite prévue devait permettre de découvrir les installations de chasse, les plans d'eaux, les oiseaux présents, ...

Aucune communication n'a été réalisée sur l'événement ni auprès de la presse, ni en interne. La fédération renouvellera sa participation l'an prochain, mais en mettant davantage de moyens de communications en œuvre (mise en ligne sur leur site, brèves dans la revue de la chasse, ...)

➤ **Balade dans le delta de la Leyre au Teich, organisée par le PNRLG–MNE Teich le lundi 02 février de 10h à 12h.**

Prévue initialement sur la partie aval de la Leyre et principalement le long des berges et sur une partie de son delta, cette balade n'a pu être effectuée à cause de la tempête et de la crue qui ont rendu les accès impossible. La visite a eu lieu malgré tout aux abords du port du Teich (butte de sciure pour une lecture de paysage) dans le début des prairies inondées du delta et des domaines endiguées où la vocation passées et actuelles de ces sites ont été abordés. 2 personnes étaient présentes.

Aucune communication presse n'a été faite, du fait de l'incertitude sur le maintien ou non de la balade, compte-tenu des conditions locales.

➤ **Projection débat sur le mouvement des côtes aquitaines, organisée par l'université de Bordeaux 1 et Cap Terre, à la salle de l'Agora (U.bordeaux1) le lundi 2 février à 18h**

Une centaine de personnes ont assisté à la projection-débat. Ce film d'une heure environ synthétise les recherches menées depuis une vingtaine d'années pour reconstituer l'Histoire des rivages aquitains. Il explique en introduction les méthodes scientifiques utilisées pour la reconstitution de l'histoire des événements passés. La suite du film présente l'application de ces méthodes à trois sites représentatifs de différents environnements côtiers aquitains :

- un marais océanique, celui de La Perroche sur l'île d'Oléron,
- les marais de l'estuaire de la Gironde (nord Médoc et rive droite),
- la dune du Pilat, les systèmes dunaires et le lac de Sanguinet.

La projection a été suivie d'un débat avec les auteurs du film : Bérengère Clavé-Papion et Jean-Pierre Tastet.

Une diffusion presse a été faite auprès des relations presse et médias de l'université Bordeaux 1, ainsi qu'auprès des personnels de l'université. Une interview a été réalisée pour RTL2 Bordeaux (journaliste D.Fontanier) et une annonce sur Radio Campus. Une journaliste du Sud-Ouest était présente à la projection.

➤ **Colloque de l'agence de l'eau Adour-Garonne « Les bons comptes des zones humides », organisé le mardi 03 février de 9h30 à 16h30 à Bordeaux**

Près de 280 personnes étaient présentes au colloque (capacité limite de la salle : 300 personnes, nombre d'inscrits :340). Différentes interventions ont permis de présenter l'intérêt et les principes d'une approche socio-économique des zones humides. La journée s'est déroulée en 3 temps :

-*matinée* : présentation du principe et des fondements d'une approche socio-économique, études de cas d'évaluation socio-économique (val de Charente, Royan, Plateau de Millevaches, tourbières de l'Agout). Repas.

-*1ère partie d'après-midi* : témoignages de gestionnaires et acteurs (éleveur en Aubrac, Rhyzobiome, ...)

-*2ème partie d'après-midi* : tables-rondes thématiques, synthèse des débats et conclusion et perspectives

Différentes phases de débats avec la salle ont entrecoupé ces présentations et témoignages.

Des invitations ont été envoyées par l'agence de l'eau aux différents acteurs du territoire et un formulaire de participation était disponible en ligne sur leur site. Un article est paru dans le Sud Ouest du samedi 31 janvier pour introduire le colloque. Un point presse a également été organisé à 17h à l'issue du colloque.



➤ **Animations pédagogiques sur le thème de la Leyre, organisées par la mairie de Biganos**

➤ **Projection–débat sur le SAGE et le rôle des RN, organisés par l'ONCFS, la SEPANSO, le SIAEBVELG à la salle de l'Escoure à Lacanau le samedi 07 février de 10h30 à 12h30**

35 personnes étaient présentes à la cette conférence. Un film de 12 minutes « Les lacs médocains » (2000) a d'abord été projeté. Puis, Céline Debailleul (SIAEBVELG) a présenté le territoire du SAGE des étangs Médocains et le travail réalisé pour garantir une meilleure gestion des ressources en eau et des ressources naturelles qui en dépendent. Laurène Claudel (SEPANSO) et Jérôme Allou (ONCFS) ont ensuite présenté dans quelle mesure la gestion des

réserves naturelles prenait en compte celle de la ressource en eau. Un temps a ensuite été dédié aux échanges et questions avec la salle, sur un fond sonore « sons des réserves naturelles ».

Un article est paru dans le Sud Ouest-Lesparre du 06/02 pour présenter la manifestation et un correspondant était à la conférence. Des articles étaient également prévus dans la dépêche du bassin et le journal du Médoc.

### ➤ **Sortie ornithologique 'Grues cendrées', organisée par la LPO à Captieux/Solférino, le dimanche 8 février de 10h à 18h**

25 personnes ont participé à la visite sur le thème de la grue cendrée. La balade de la matinée a permis de découvrir les zones d'alimentation et de dortoir de la grue entre Bourideys et Callen. Le groupe est ensuite allé déjeuner à l'auberge de la haute lande, auberge traditionnelle landaise, avant de repartir vers les zones de gagnage de Solférino et du marais du Platiet.



Captieux, une étape des dames grise sur la route migratoire. (photo archives « Sud Ouest » / février october)

La diffusion presse a été très large (médiatv, radios, presse écrite) avec parution de plusieurs articles dans la presse et radio locale (RIG, Sud Ouest, ...). Des journalistes de France 3 étaient également présents à la sortie pour un reportage dans le 19/20 régional et une équipe de tournage japonaise (NHK) a profité de l'occasion pour réaliser un reportage sur la grue cendrée (film de 90 minutes diffusé au Japon en octobre 2009).

#### < MANIFESTATIONS ANNULEES >

*Sortie de découverte avec le centre social de Floirac, organisée par Coté Sciences*

*Présentation-débat sur la gestion des cours d'eaux, organisée par le PNRLG*

*Chantier nature dans la vallée de la Leyre organisé par le PNRLG*

*Sortie et chantier nature au camp de Souges, organisés par le CREN Aquitaine*

*Projection –débat sur le SAGE et le rôle des RN, organisés par l'ONCFS, la SEPANSO, le SIAEBVELG à Arès*

*Visite de la RNN des Prés Salés d'Arès, organisée par l'ONCFS*

*Visite guidée du domaine de Certes, organisée par le CG33*

*Conférence - exposition sur l'angélique des estuaires, organisée par le CBSA*

*Sortie nature à la Craste de Nezer, organisée par Bassin d'Arcachon Ecologie*

*Balade le long du canal des Etangs et du Cirès, organisée par Captermer, les amis du littoral nord bassin et sauvegarde des Quinconces*

*Atelier pédagogique au Graoux, organisé par le PNRLG*

*Sortie nature dans la vallée de la Pimpine, organisée par l'association Océan*

*Animations pédagogiques au parc de Mussonville, organisées par Arcins environnement service*

*Visite de la RNN de l'Etang de Cousseau, organisée par la SEPANSO et la RNN*

## LANDES

### ➤ **Sortie sur le marais de Biscarosse, organisée par l'ACGELB, le lundi 2 février de 14h à 17h30**

20 personnes ont participé à la sortie, mais des participants ont été refusés (nombre limité à 15 personnes initialement, puis compte-tenu des demandes, élargi à 20 personnes). Parmi les participants, plusieurs membres du club de randonnée pédestre de Biscarosse ont notamment pris part à cette sortie.



Des panneaux signalétiques rappellent l'intérêt patrimonial des sites lacustres de Born réhabilités par l'ACGELB. (PHOTO A. F.)

M. Halibert, président de l'ACGELB, a tout d'abord présenté l'association et ses actions, puis la sortie sur le terrain a permis de présenter le site sous différents aspects (la gestion et le pâturage, le fonctionnement du marais, la diversité biologique de la prairie humide, ...). Deux animatrices, Sarah Bureau du Colombier –animatrice bénévole et docteur en biologie- et Delphine Pelouin du syndicat mixte Geolandes, ont animé la visite et répondu aux nombreuses questions. La sortie s'est achevée autour d'une boisson chaude et d'un échange.

La diffusion des plaquettes et affiches a été faite localement. Une brève dans le Sud Ouest a mentionné les activités landaises et un correspondant était présent à la sortie (article dans l'édition SO Mont de Marsan du 10/02).

#### <MANIFESTATIONS ANNULEES>

*Conférence d'inauguration de l'itinéraire SAGE Born et Buch, par le syndicat mixte Geolandes*

*Sortie sur l'estuaire du Nasseys, organisée par les gardes nature et le CG40*

*Sortie sur le petit étang de Biscarosse, organisée par la Cdc Grands Lacs*

*Sortie sur le marais de la Taffarde, organisée par la Cdc Grands Lacs*

*Sortie sur les milieux humides de la Petite Leyre, organisée par le CG 40, le PNRLG et la fédération de chasse des Landes*

*Sortie sur le marais d'Aureilhan, organisée par l'ACCA d'Aureilhan*

*Sorties grues cendrées organisées par la RN Arjuzanx*

*Sorties à la découverte du réseau hydrographique d'Arjuzanx, organisée par la RN Arjuzanx-syndicat mixte de gestion des milieux naturels*

*Sorties à la découverte du réseau hydrographique d'Orx, organisée par la RN d'Orx- syndicat mixte de gestion des milieux naturels*

*Sortie sur les saligues de l'Adour, organisée par le CG 40 et l'institution Adour*

*Visite guidée de la RN du courant d'Huchet, organisée par la RN Courant d'Huchet*

*Visite guidée de la RN Etang noir, organisée par la RN Etang noir*

## LOT ET GARONNE

### ➤ Ateliers pédagogiques sur les zones humides de la Garonne, organisés par la FDAAPPMA47, la RN Frayère d'Alozes et le SMEAG au centre culturel Le Passage les 27, 28 et 29 janvier

239 enfants, de la grande section de maternelle au CM2, ont participé aux ateliers pédagogiques, dont 181 enfants dans le cadre scolaire et 58 avec les centres de loisirs. Le fichier Excel avec le détail des classes et des écoles présentes se trouvent dans le dossier « *bilan des manifestations* ». Quatre ateliers leur ont été proposés :

- « La Garonne et ses zones humides des Pyrénées jusqu'à l'estuaire » - Paul Simon (SMEAG).
- « Un poisson qui monte et qui descend, l'alose poisson migrateur » - Christelle Pezet (RN Frayère d'Alose)
- « Le brochet, un poisson à la recherche des zones humides » - Ghislaine Avinent (FDAAPPMA 47)
- « Les zones humides à la loupe, c'est plein de vie ! » - Cédric Butin (FDAAPPMA 47).



Un programme (dans le dossier « *Documents réalisés par les organisateurs* ») avait été réalisé et distribué aux écoles et centres de loisirs du secteur. Les animations ont ensuite été restituées dans un article diffusé à la fois dans la dépêche du midi et le petit bleu du 30/01.

### ➤ Activités organisées par le CPN Lagrùère, le samedi 31 janvier et dimanche 1<sup>er</sup> février

✓ **Randonnée du samedi 31 janvier à 14h** : Boucle de 4 kms le samedi maintenue malgré les inondations de la Garonne. 15 personnes y ont participé et ont suivi les différentes interventions (lecture de paysage, découverte de la faune et de la flore, présentation de l'intérêt et du rôle des zones humides, notamment en lien avec les inondations actuelles). Le groupe a ensuite visité l'exposition photographique de Yann-Arthus Bertrand à la salle polyvalente de Lagrùère. Randonnée annoncée par deux articles complets dans le Sud Ouest et la Dépêche.

**NB** : Balade du 1<sup>er</sup> février annulée suite aux inondations (personnes présentes reportées sur le chantier nature).

✓ **Chantier nature**, organisé le dimanche 1<sup>er</sup> février à 14h (en remplacement des ateliers pédagogiques, annulés suite aux inondations) : Les ateliers prévus sur le thème « de la source à la mer » (mesure qualité de l'eau, bioindication, ...) n'ont pu être réalisés. A la place, un chantier nature a été organisé pour nettoyer le sentier botanique du petit bois savant, suite à la tempête (enlèvement des branches, dégagement du sentier, ...). 10 personnes ont participé et ont découvert ensuite l'exposition à la salle de Lagrùère.

✓ **Exposition à la salle polyvalente de Lagrùère** : Sur les deux expositions prévues, l'exposition sur les arbres n'a finalement pas été disponible ; seule l'exposition de photographies de Yann-Arthus Bertrand était présentée. Il n'y a pas eu de visiteurs extérieurs -autres que les participants à la randonnée et au chantier nature-, sans doute en lien avec l'absence d'électricité qui perdurait sur la commune suite à la tempête (autres préoccupations des locaux...)

### ➤ Sortie nature à Tombeboeuf, organisée par le CPIE 47, dimanche 1<sup>er</sup> février de 14h30 à 17h

15 personnes (nombre maximal souhaité) étaient présentes à la sortie de découverte des zones humides et de la faune et de la flore associés. Le public a apprécié la quiétude du lieu et a pu observer les nombreuses traces d'animaux et d'oiseaux. La sortie s'est prolongée jusqu'à 18h15.

Il y a eu une diffusion au niveau de la presse locale, mais aucun journaliste n'était présent à la sortie.

### < MANIFESTATION ANNULÉE >

*Conférence autour des zones humides du Lot-et-Garonne, organisée par le CREN Aquitaine*



## PYRENEES-ATLANTIQUES

### ► Programme d'animations du CPIE Littoral basque du 27 janvier au 7 février

✓ **Exposition « Zones humides du littoral basque , trésor de biodiversité »** (bilingue : français-basque), présenté au public à la médiathèque d'Hendaye du 27 janvier au 08 février. 250 personnes ont visité cette exposition.

Ce premier volet d'une vaste exposition consacrée aux zones humides du littoral basque, a été spécialement créé pour la JMZH 2009 et a focalisé le regard sur cet endroit méconnu et souvent mal-aimé qu'est l'estuaire de la Bidassoa. L'exposition a permis aux visiteurs de découvrir l'histoire de cet estuaire et son patrimoine.

15 élèves de CM1 (Ikastola Hendaye) ont profité d'une visite commentée de l'exposition + jeu pédagogique.

✓ **Initiation à l'ornithologie sur les vasières de Beltzenia » - sortie le mercredi 28 janvier (9h-12h) à Hendaye :** 5 personnes ont participé à cette sortie. Les animateurs présents sur le chemin de la Baie ont proposé aux promeneurs de découvrir et apprendre à reconnaître les principales espèces d'oiseaux fréquentant les vasières, grâce aux matériels d'observation mis à disposition.

✓ **Découverte de la réserve naturelle d'Errota Handia – sortie le vendredi 30 janvier (14h-17h) à Arcangues :** 24 personnes ont participé à la sortie sous la conduite du CREN Aquitaine. Le public a ainsi découvert la Réserve naturelle d'Errota Handia, son patrimoine -notamment en tant qu'important couloir de migration ouest pyrénéen-, et ses enjeux de préservation et de gestion. Un article dans le SO Pays-Basque du 19 janvier a annoncé la sortie, et un article du 03 février en a fait le compte-rendu.



✓ **Découverte des marais de Txingudi – sortie le samedi 31 janvier (14h-17h) à Irun – ANNULE** pour cause d'intempéries (pluie-neige).

✓ **Conférence-débat « Txingudi, un estuaire à protéger » - le lundi 2 février en mairie d'Hendaye à 18h30 :** une vingtaine de personnes, dont des élus et techniciens de la mairie d'Hendaye, ont participé à cette conférence. Différentes interventions ont permis de présenter au public les études menées récemment pour mieux connaître les caractéristiques de la baie de Txingudi :

- Etude bathymétrique et sédimentologiste de la Baie de Txingudi par Beñat LAVILLE (Directeur des Services Techniques de la Commune d'Hendaye)
- Etude des écosystèmes de la Baie de Txingudi par Inigo MENDIOLA (Diputacion Gipuzkoa Foru Aldundia)

✓ **Atelier nature « Et si ce n'était que de la boue... ? » - sortie d'initiation à la l'évaluation de la qualité des eaux, prévue le samedi 7 février (9h30-12h) à Béhobie – ANNULE** pour cause d'intempéries

Du point de vue de la communication, le CPIE Littoral basque a diffusé un communiqué avec le programme complet des manifestations auprès des principaux médias locaux et sur leur site internet. Un article est notamment paru dans le Sud Ouest Pays-Basque du samedi 31 janvier sur le programme général du CPIE et deux articles sur la sortie à la RN d'Errota Handia ; plusieurs articles dans le journal du Pays Basque (22,31 janvier). Différentes interviews ont été réalisées pour France Bleu Pays Basque (un reportage dans les émissions Bleu nature du 26 au 30 janvier inclus).

### ► Module pédagogique organisé par les Francas Auterrive (*pas de données*)

### ► Conférence et présentation des travaux sur l'anguille, organisée par l'IFREMER à l'UFR Montauray à Anglet, le jeudi 29 janvier

Trois personnes étaient présentes à la conférence. Durant cette conférence, a été exposé le volet « usages » du projet zones humides. Les autres volets du projet n'ont pu être présentés, suite aux désistements de différents intervenants. Une grève nationale avait en effet lieu le même jour et a perturbé l'organisation.

La communication sur la conférence a été faite uniquement en interne (IFREMER et université d'Anglet). Nathalie Caill-Milly souhaiterait que le coordinateur JMZH accompagne davantage les structures dans la communication locale (relais et diffusion des documents de communication auprès des mairies, offices de tourisme, ...) et souligne l'importance d'un regroupement des manifestations au sein d'un même lieu pour attirer davantage de public. Aux vues du nombre de participants en 2008 et 2009, l'IFREMER ne pense pas participer à l'édition 2010.

### ► Sortie sur l'étang de Chouroumillas, organisée par le CREN Aquitaine le samedi 31 janvier

Dix sept personnes étaient présentes à la sortie. L'animation s'est déroulée sous forme de visite-promenade et a permis de présenter le site, ses enjeux de conservation in-situ et à l'échelle du bassin versant et la gestion mise en œuvre. La diffusion de l'animation a été faite par un affichage localement des visuels régionaux et des plaquettes, par mailing et par un article dans le journal Sud-Ouest du 20 janvier. Un journaliste du Sud Ouest était présent à la sortie et un article de compte-rendu est paru le 03 février.



### ► Conférence-débat sur les impacts des barrages organisés par le Collectif Adour eau transparente, le samedi 31 janvier de 14h à 18h au complexe de la république à Pau. Une

vingtaine de personnes a assisté à la conférence. L'organisation a été fortement perturbé par la tempête (pas de diffusion presse, une intervention annulée, ...). L'organisation initiale était la suivante :

- 14 h. Françoise Côme. Introduction
- 14h30. Jean-François Hamon : Présentation du recours déposé auprès de la Commission européenne concernant les barrages-réservoirs en Adour-Garonne.
- 15 h. Louis Carmouze : rapide présentation du cas de l'Ousse
- 15h30. Xavier Bouchet: barrage du Gabas, pourquoi faut-il s'opposer aux projets de nouveaux barrages ?
- 17 h. Albert Danjau : l'impact des barrages pour la faune et la flore des rivières.

La diffusion a été faite auprès des contacts de l'association et via leur site internet.

### ➤ **Sortie sur le thème de la loutre, organisée par le CREN Aquitaine sur les berges du Nééz à Gan le dimanche 1<sup>er</sup> février**


Dix sept personnes étaient présentes à la sortie. Les personnes présentes ont eu connaissance de l'animation, par l'agenda de l'écho des sites (4 personnes), un article dans la république (5 personnes), le réseau Loutre 64 (1 personne) et via un chantier sur Gan la veille de l'animation (6 personnes). Le public était intéressé et motivé. Cependant, aucune trace de loutres n'a pu être observée.



### ➤ **Sortie sur les barthes de Villefranque, organisée par le CPIE Pays Basque et l'association Laminak le lundi 2 février de 14h à 18h.**

14 personnes étaient présentes à la sortie. Différents animateurs étaient présents : Dimitri Marguerat (CPIE Pays Basque), Elodie Larralde et Stéphane Connole (association Laminak-éducation à l'environnement spécialisée en milieux aquatiques). Les interventions ont permis de présenter les systèmes hydrauliques et leur fonctionnement et d'observer les espèces faunistiques et floristiques.

Il n'y a pas eu de diffusion presse en amont, mais un correspondant du sud ouest était présent (article dans le sud ouest du 09 février).



### ➤ **Conférence débat sur le thème des roselières, organisée par la ville de Bayonne, le lundi 2 février de 14h à 16h, à la maison des associations**

L'organisation de la conférence a été perturbée suite à la tempête (2 intervenants sur 3 se sont décommandés). L'organisation/déroulement de la conférence était la suivante :

- Entomologie : 30 minutes de présentation sur les insectes des zones humides. Discussion : 10 minutes
- Ornithologie: 30 minutes de présentation (ppt + film) sur les oiseaux des roselières, suivi de population, phénomène de migration. Discussion : 10 minutes. INTERVENTION ANNULEE.
- Intervention sur la faune des roselières (M. Fournier) INTERVENTION ANNULEE
- Débat sur les roselières, les zones humides : gestion – protections – aménagements ... (40 minutes)

15 personnes ont assisté à la conférence. La ville de Bayonne a réalisé une diffusion d'information ciblée par mail : jardinerie locale, facultés, lycée agricole, .... La couverture médiatique de la conférence a été très large (présence de France 3 Pays Basque, France bleu pays basque, ... à la conférence).

Pour les futures participations, la ville organisera plutôt une conférence ou une animation durant les weekend, la mobilisation du public étant plus difficile en semaine.

### ➤ **Sortie « l'eau dans le paysage » organisée par le CPIE Béarn à Arzacq le 7 février de 14h à 17h**

13 personnes (11 adultes et 2 enfants) ont participé à la sortie sur le thème « l'eau dans le paysage ». La sortie a été maintenue malgré la météo –pluie,neige-, mais néanmoins raccourcie. Différents points ont été abordés successivement:

- lecture du paysage
- rôle de l'eau, explications sur l'importance et la fragilité des différents milieux aquatiques rencontrés
- explications sur les aménagements mis en place par l'homme récemment tels que les retenues collinaires, leurs impacts sur un bassin hydrographique et découverte d'aménagements d'autrefois (lavoirs, fontaines)

Les inscriptions étant limitées à 15 personnes, il n'y a pas eu de diffusion presse (suffisamment d'inscrits pour la sortie, sans avoir besoin de faire paraître un article dans la presse). Exceptionnellement, aucun correspondant n'a été invité du fait de l'incertitude sur le maintien ou non de la sortie.

### ➤ **Sortie sur les saligues du gave de Pau, organisée par le CREN Aquitaine. <REPORTÉE AU 15 FEVRIER>**

#### < MANIFESTATION ANNULEE >

*Visite guidée et ateliers, organisés par le parc écologique Izadia*

*Sortie pédagogique organisée par le club de l'association Education environnement 64*

*Sortie pédagogique sur le site de Mouriscot, organisée par le MIFEN*

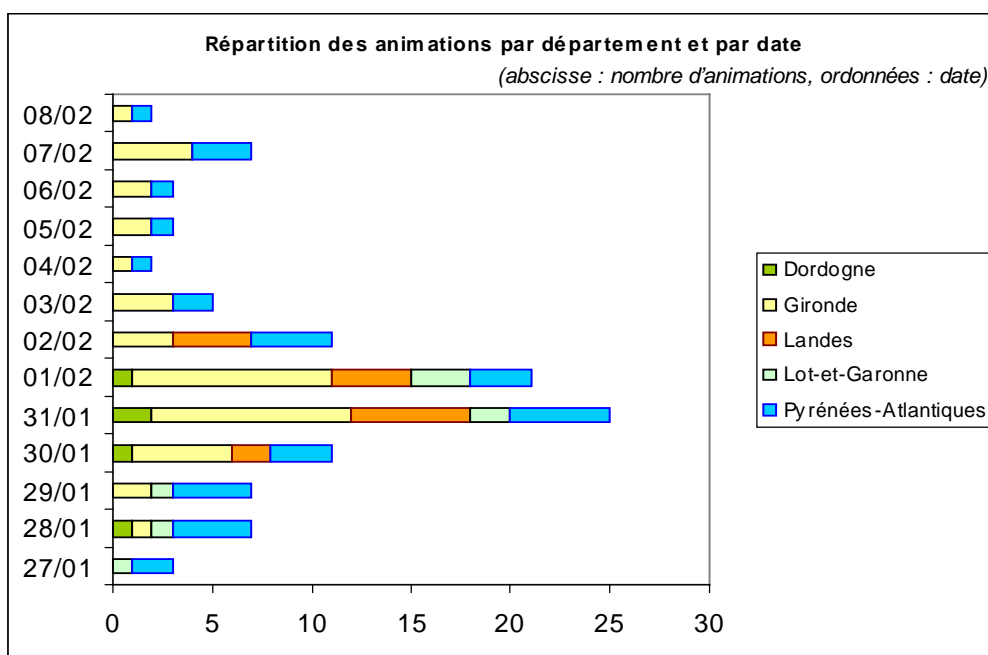
### 3. BILAN SYNTHETIQUE DE L'EDITION 2009

La journée mondiale des zones humides a été célébrée en Aquitaine pour la troisième année consécutive autour de la journée du 02 février 2009. Au total, la JMZH s'est traduite par 76 manifestations réparties dans la région entre le 27 janvier et le 08 février 2009 (dont certaines se sont déclinées en plusieurs actions, sur plusieurs jours). Une soixantaine de porteurs de projets ont mis en place ces événements, seuls ou en partenariat avec d'autres structures.

Le nombre de manifestations par département est variable :

- 6 manifestations en DORDOGNE
- 34 manifestations en GIRONDE
- 13 manifestations dans les LANDES
- 5 manifestations en LOT-ET-GARONNE
- 18 manifestations en PYRENEES ATLANTIQUES

Cette année, la journée mondiale des zones humides étant un lundi, un grand nombre de manifestations ont eu lieu le week-end précédant la manifestation, soit le samedi 31-dimanche 1er février.



Le passage de la tempête Klaus sur l'Aquitaine le samedi 24 janvier et les niveaux importants des cours d'eau ont cependant largement modifié le programme initial (**42% des animations annulées**, surtout dans les départements des Landes et de la Gironde).

#### Les éléments positifs de cette troisième édition :

-un **nombre important de manifestations** qui confirme l'élan des deux premières éditions et place l'Aquitaine dans le trio de tête des régions françaises.

-une **grande diversité d'activités** proposées et une diversification dans certains départements par rapport à la précédente édition : sortie nature, conférence débat, projection de films, chantier nature, expositions, ateliers pédagogiques, animations scolaires, ...

-une participation du public et des scolaires satisfaisante sur la plupart des manifestations (27 personnes en moyenne sur sorties et animations grand public par exemple, **1665 participants** toutes manifestations-*hors expositions*- et tout public confondus), qui motive et incite les organisateurs à poursuivre leur partenariat pour les éditions suivantes

#### Les éléments négatifs à améliorer :

-une faible participation dans le département de la Dordogne et du Lot-et-Garonne

-les **délais**, jugés trop courts par les participants, notamment entre l'appel à projets et le lancement de la communication (lancement de la mission le 17/11, réponse attendue avant le 15/12).

-les **moyens de communication** (diffuser davantage d'affiches et de programmes auprès des organisateurs mais également au-delà ; prévoir la personnalisation des documents, ...)



## Webographie [consultée en 12-2008]

- DIREN Aquitaine, [www.aquitaine.ecologie.gouv.fr](http://www.aquitaine.ecologie.gouv.fr)
- Convention de Ramsar, <http://www.ramsar.org>
- Service observation et statistiques du MEEDDAT, [www.ifen.fr](http://www.ifen.fr)
- Ministère de l'écologie, de l'énergie, du développement durable et de l'aménagement du territoire, <http://www.ecologie.gouv.fr>
- Agence de l'eau Adour-Garonne, <http://www.eau-adour-garonne.fr>
- Etablissement public territorial du bassin de la Dordogne, EPIDOR, <http://www.eptb-dordogne.fr/>
- Etablissement public territorial du bassin de la Garonne, SMEAG, <http://www.eptb-garonne.fr/>
- Etablissement public territorial du bassin de la Gironde, SMIDDEST, <http://www.estuaire-gironde.fr>
- Site de l'Observatoire de l'eau du bassin de l'Adour, <http://bassin.ur.univ-pau.fr>

*"Droits de reproduction réservés et strictement limités"*

## Crédits photo

*(de gauche à droite et de haut en bas)*

- Baie de Txingudi. ©CPIE Littoral basque
- Fossé. ©RNN Marais de Bruges
- Marais du Plata. ©CG 40
- Grand Capricorne. ©E. de Joantho/Mifen
- Passerelle. ©RNN Etang noir
- Marais. ©PNR Landes de Gascogne
- Loutre. ©Michel Quéral
- Tourbières de Vendoire. ©Mikaël Paillet
- Linaigrette. ©PNR Périgord-Limousin
- Parc écologique Izadia. ©Bruno Armand
- Ateliers. ©CPIE Périgord-Limousin
- Cistude d'Europe. ©Association Océan