

## Demande d'examen au cas par cas préalable à la réalisation d'une étude d'impact

Article R. 122-3 du code de l'environnement

*Ce formulaire n'est pas applicable aux installations classées pour la protection  
de l'environnement*

*Ce formulaire complété sera publié sur le site internet de l'autorité administrative de l'Etat  
compétente en matière d'environnement*

**Avant de remplir cette demande, lire attentivement la notice explicative**

### Cadre réservé à l'administration

Date de réception  
**12 février 2015**

Dossier complet le  
**12 février 2015**

N° d'enregistrement  
**F07445 P 0022**

### 1. Intitulé du projet

**Aménagement d'un terrain pour la pratique de sports motorisés  
à titre privé.**

### 2. Identification du maître d'ouvrage ou du pétitionnaire

#### 2.1 Personne physique

Nom **MARTINET**

Prénom **PASCAL**

#### 2.2 Personne morale

Dénomination ou raison sociale

Nom, prénom et qualité de la personne  
habilitée à représenter la personne morale

RCS / SIRET

Forme juridique

**Joignez à votre demande l'annexe obligatoire n°1**

### 3. Rubrique(s) applicable(s) du tableau des seuils et critères annexé à l'article R. 122-2 du code de l'environnement et dimensionnement correspondant du projet

N° de rubrique et sous rubrique	Caractéristiques du projet au regard des seuils et critères de la rubrique
<b>n°33</b>	<b>aménagement d'un terrain de moto superficie aménagée : 31 000 m<sup>2</sup></b>

### 4. Caractéristiques générales du projet

**Doivent être annexées au présent formulaire les pièces énoncées à la rubrique 8.1 du formulaire**

#### 4.1 Nature du projet

**Dépôt d'un permis d'aménagement.  
Aménagement d'un terrain de moto, à titre privé,  
sur un terrain d'une superficie globale de 46 238 m<sup>2</sup>.  
Création d'un shon de 31 000 m<sup>2</sup> (ci-joint plan  
d'aménagement de la piste A1, plan faisant apparaître la partie concernée PA4  
et descriptif PA2)  
Soit une procédure de cas par cas.  
Le projet ne nécessite aucun défrichement.**

#### 4.2 Objectifs du projet

Nous souhaitons nous mettre en conformité avec la législation suite à la demande de Mr le Maire, il s'agit d'une piste de moto cross de loisirs, qui sera utilisée uniquement à titre privé, pour mes enfants.

Ce terrain est juste à côté de l'Autoroute A20, et de l'ancienne Nationale 20.

#### 4.3 Décrivez sommairement le projet

##### 4.3.1 dans sa phase de réalisation

Cette piste mesure 1,5 kms par 6 m de large, elle est constituée de "Butes" et "virages surélevés".

Les exhaussements supérieurs à 2m sont au nombre de 7 (cf plan A1) et aucun affouillement supérieur à 2m, nous nous sommes servis de la déclivité naturelle du terrain.

L'ensemble du terrain aménagé, hors piste, sera engazonné de façon à être entretenu régulièrement.

Aucun défrichage à réaliser - La piste de moto contourne le bois, selon les recommandations du Service Eau, environnement et forêt -

##### 4.3.2 dans sa phase d'exploitation

**4.4.1 A quelle(s) procédure(s) administrative(s) d'autorisation le projet a-t-il été ou sera-t-il soumis ?**

La décision de l'autorité administrative de l'Etat compétente en matière d'environnement devra être jointe au(x) dossier(s) d'autorisation(s).

**4.4.2 Précisez ici pour quelle procédure d'autorisation ce formulaire est rempli**

Dépôt d'un permis d'aménager

**4.5 Dimensions et caractéristiques du projet et superficie globale (assiette) de l'opération - préciser les unités de mesure utilisées**

Grandeurs caractéristiques	Valeur
Superficie globale du projet d'aménagement	31 000 m <sup>2</sup>
longueur de piste	1,5 Kms
largeur de la piste	6 m
hauteurs maximum	3,5m

**4.6 Localisation du projet**

Adresse et commune(s)  
d'implantation

Le moulin Bardon  
87 160 St Sulpice  
les feuilles.  
Références cadastrales:  
Y28

Coordonnées géographiques<sup>1</sup>

Long. \_\_\_° \_\_\_' \_\_\_" \_\_\_ Lat. \_\_\_° \_\_\_' \_\_\_" \_\_\_

Pour les rubriques 5° a), 6° b) et d), 8°, 10°, 18°, 28° a) et b), 32° ; 41° et 42° :

Point de départ : Long. \_\_\_° \_\_\_' \_\_\_" \_\_\_ Lat. \_\_\_° \_\_\_' \_\_\_" \_\_\_

Point d'arrivée : Long. \_\_\_° \_\_\_' \_\_\_" \_\_\_ Lat. \_\_\_° \_\_\_' \_\_\_" \_\_\_

Communes traversées :

4.7 S'agit-il d'une modification/extension d'une installation ou d'un ouvrage existant ?

Oui  Non

4.7.1 Si oui, cette installation ou cet ouvrage a-t-il fait l'objet d'une étude d'impact ?

Oui  Non

4.7.2 Si oui, à quelle date a-t-il été autorisé ?

4.8 Le projet s'inscrit-il dans un programme de travaux ?

Oui  Non

Si oui, de quels projets se compose le programme ?

<sup>1</sup> Pour l'outre-mer, voir notice explicative

## 5. Sensibilité environnementale de la zone d'implantation envisagée

### 5.1 Occupation des sols

Quel est l'usage actuel des sols sur le lieu de votre projet ?

Terrains en pâturage avec chevaux.

Existe-t-il un ou plusieurs documents d'urbanisme (ensemble des documents d'urbanisme concernés) réglementant l'occupation des sols sur le lieu/tracé de votre projet ?

Oui

Non

Si oui, intitulé et date d'approbation :  
Précisez le ou les règlements applicables à la zone du projet

Pour les rubriques 33° à 37°, le ou les documents ont-ils fait l'objet d'une évaluation environnementale ?

Oui

Non

### 5.2 Enjeux environnementaux dans la zone d'implantation envisagée :

Complétez le tableau suivant, par tous moyens utiles, notamment à partir des informations disponibles sur le site internet <http://www.developpement-durable.gouv.fr/etude-impact>

Le projet se situe-t-il :	Oui	Non	Lequel/Laquelle ?
dans une zone naturelle d'intérêt écologique, faunistique et floristique de type I ou II (ZNIEFF) ou couverte par un arrêté de protection de biotope ?	<input type="checkbox"/>	<input checked="" type="checkbox"/>	
en zone de montagne ?	<input type="checkbox"/>	<input checked="" type="checkbox"/>	
sur le territoire d'une commune littorale ?	<input type="checkbox"/>	<input checked="" type="checkbox"/>	
dans un parc national, un parc naturel marin, une réserve naturelle (régionale ou nationale) ou un parc naturel régional ?	<input type="checkbox"/>	<input checked="" type="checkbox"/>	
sur un territoire couvert par un plan de prévention du bruit, arrêté ou le cas échéant, en cours d'élaboration ?	<input type="checkbox"/>	<input checked="" type="checkbox"/>	

dans une aire de mise en valeur de l'architecture et du patrimoine ou une zone de protection du patrimoine architectural, urbain et paysager ?	<input type="checkbox"/>	<input checked="" type="checkbox"/>	
dans une zone humide ayant fait l'objet d'une délimitation ?	<input type="checkbox"/>	<input checked="" type="checkbox"/>	
dans une commune couverte par un plan de prévention des risques naturels prévisibles ou par un plan de prévention des risques technologiques ? si oui, est-il prescrit ou approuvé ?	<input type="checkbox"/>	<input checked="" type="checkbox"/>	
dans un site ou sur des sols pollués ?	<input type="checkbox"/>	<input checked="" type="checkbox"/>	
dans une zone de répartition des eaux ?	<input type="checkbox"/>	<input checked="" type="checkbox"/>	
dans un périmètre de protection rapprochée d'un captage d'eau destiné à l'alimentation humaine ?	<input type="checkbox"/>	<input checked="" type="checkbox"/>	
dans un site inscrit ou classé ?	<input type="checkbox"/>	<input checked="" type="checkbox"/>	
<b>Le projet se situe-t-il, dans ou à proximité :</b>	<b>Oui</b>	<b>Non</b>	<b>Lequel et à quelle distance ?</b>
d'un site Natura 2000 ?	<input type="checkbox"/>	<input checked="" type="checkbox"/>	
d'un monument historique ou d'un site classé au patrimoine mondial de l'UNESCO ?	<input type="checkbox"/>	<input checked="" type="checkbox"/>	

6. Caractéristiques de l'impact potentiel du projet sur l'environnement et la santé humaine

6.1 Le projet envisagé est-il susceptible d'avoir les incidences suivantes ?

Veillez compléter le tableau suivant :

Domaines de l'environnement :		Oui	Non	De quelle nature ? De quelle importance ? <i>Appréciez sommairement l'impact potentiel</i>
<b>Ressources</b>	engendre-t-il des prélèvements d'eau ?	<input type="checkbox"/>	<input checked="" type="checkbox"/>	
	impliquera-t-il des drainages / ou des modifications prévisibles des masses d'eau souterraines ?	<input type="checkbox"/>	<input checked="" type="checkbox"/>	
	est-il excédentaire en matériaux ?	<input type="checkbox"/>	<input checked="" type="checkbox"/>	
	est-il déficitaire en matériaux ? Si oui, utilise-t-il les ressources naturelles du sol ou du sous-sol ?	<input type="checkbox"/>	<input checked="" type="checkbox"/>	
<b>Milieu naturel</b>	est-il susceptible d'entraîner des perturbations, des dégradations, des destructions de la biodiversité existante : faune, flore, habitats, continuités écologiques ?	<input type="checkbox"/>	<input checked="" type="checkbox"/>	
	est-il susceptible d'avoir des incidences sur les zones à sensibilité particulière énumérées au 5.2 du présent formulaire ?	<input type="checkbox"/>	<input checked="" type="checkbox"/>	

	Engendre-t-il la consommation d'espaces naturels, agricoles, forestiers, maritimes ?	<input type="checkbox"/>	<input checked="" type="checkbox"/>	
<b>Risques et nuisances</b>	Est-il concerné par des risques technologiques ?	<input type="checkbox"/>	<input checked="" type="checkbox"/>	
	Est-il concerné par des risques naturels ?	<input type="checkbox"/>	<input checked="" type="checkbox"/>	
	Engendre-t-il des risques sanitaires ?	<input type="checkbox"/>	<input checked="" type="checkbox"/>	
	Est-il concerné par des risques sanitaires ?	<input type="checkbox"/>	<input checked="" type="checkbox"/>	
<b>Commodités de voisinage</b>	Est-il source de bruit ?	<input checked="" type="checkbox"/>	<input type="checkbox"/>	Le bruit des moteurs des deux motos. Le bruit étant atténué et couvert par le bruit permanent de l'Autoroute A20, collée au terrain -
	Est-il concerné par des nuisances sonores ?	<input type="checkbox"/>	<input type="checkbox"/>	
	Engendre-t-il des odeurs ?	<input checked="" type="checkbox"/>	<input type="checkbox"/>	Quelques odeurs d'échappement des deux motos.
	Est-il concerné par des nuisances olfactives ?	<input type="checkbox"/>	<input type="checkbox"/>	
Engendre-t-il des vibrations ?	<input type="checkbox"/>	<input checked="" type="checkbox"/>		
	Est-il concerné par des vibrations ?	<input type="checkbox"/>	<input checked="" type="checkbox"/>	

	Engendre-t-il des émissions lumineuses ?	<input type="checkbox"/>	<input checked="" type="checkbox"/>	
	Est-il concerné par des émissions lumineuses ?	<input type="checkbox"/>	<input checked="" type="checkbox"/>	
Pollutions	Engendre-t-il des rejets polluants dans l'air ?	<input checked="" type="checkbox"/>	<input type="checkbox"/>	Oui, par l'échappement des deux motos.
	Engendre-t-il des rejets hydrauliques ? Si oui, dans quel milieu ?	<input type="checkbox"/>	<input checked="" type="checkbox"/>	
	Engendre-t-il la production d'effluents ou de déchets non dangereux, inertes, dangereux ?	<input type="checkbox"/>	<input checked="" type="checkbox"/>	
Patrimoine / Cadre de vie / Population	Est-il susceptible de porter atteinte au patrimoine architectural, culturel, archéologique et paysager ?	<input type="checkbox"/>	<input checked="" type="checkbox"/>	
	Engendre-t-il des modifications sur les activités humaines (agriculture, sylviculture, urbanisme / aménagements) ?	<input type="checkbox"/>	<input checked="" type="checkbox"/>	



6.2 Les incidences du projet identifiées au 6.1 sont-elles susceptibles d'être cumulées avec d'autres projets connus ?

Oui  Non  Si oui, décrivez lesquelles :

6.3 Les incidences du projet identifiées au 6.1 sont-elles susceptibles d'avoir des effets de nature transfrontière ?

Oui  Non  Si oui, décrivez lesquels :

### 7. Auto-évaluation (facultatif)

Au regard du formulaire rempli, estimez-vous qu'il est nécessaire que votre projet fasse l'objet d'une étude d'impact ou qu'il devrait en être dispensé ? Expliquez pourquoi.

- 1) Au regard, du shone (31 000 m<sup>2</sup>) d'aménagement et du code de l'environnement, article 122-2 sous-paragraph 33 (au cas par cas pour shone entre 10 000 et 40 000 m<sup>2</sup>).
- 2) De plus, aucun impact sur l'environnement voisin. Le bruit et les gaz d'échappement de deux motos ne présentent pas de nuisances plus importante que l'A20.
- 3) A notre sens et au vue des lieux, nous pensons être dispensé de cette étude d'Impact.
- 4) Le terrain de motos de cross est totalement privé et ne sera pas ouvert au publique.

## 8. Annexes

### 8.1 Annexes obligatoires

Objet		
1	L'annexe n°1 intitulée « informations nominatives relatives au maître d'ouvrage ou pétitionnaire » - <b>non publiée</b> ;	✓
2	Un plan de situation au 1/25 000 ou, à défaut, à une échelle comprise entre 1/16 000 et 1/64 000 (Il peut s'agir d'extraits cartographiques du document d'urbanisme s'il existe) ;	✓
3	Au minimum, 2 photographies datées de la zone d'implantation, avec une localisation cartographique des prises de vue, l'une devant permettre de situer le projet dans l'environnement proche et l'autre de le situer dans le paysage lointain ;	✓
4	Un plan du projet <u>ou</u> , pour les travaux, ouvrages ou aménagements visés aux rubriques 5° a), 6° b) et d), 8°, 10°, 18°, 28° a) et b), 32°, 41° et 42° un projet de tracé ou une enveloppe de tracé ;	✓
5	<b>Sauf pour les travaux, ouvrages ou aménagements visés aux rubriques 5° a), 6° b) et d), 8°, 10°, 18°, 28° a) et b), 32°, 41° et 42°</b> : plan des abords du projet (100 mètres au minimum) pouvant prendre la forme de photos aériennes datées et complétées si nécessaire selon les évolutions récentes, à une échelle comprise entre 1/2 000 et 1/5 000. Ce plan devra préciser l'affectation des constructions et terrains avoisinants ainsi que les canaux, plans d'eau et cours d'eau ;	✓

### 8.2 Autres annexes volontairement transmises par le maître d'ouvrage ou pétitionnaire

Veillez compléter le tableau ci-joint en indiquant les annexes jointes au présent formulaire d'évaluation, ainsi que les parties auxquelles elles se rattachent

Objet

## 9. Engagement et signature

Je certifie sur l'honneur l'exactitude des renseignements ci-dessus ✓

Fait à

Azeirables


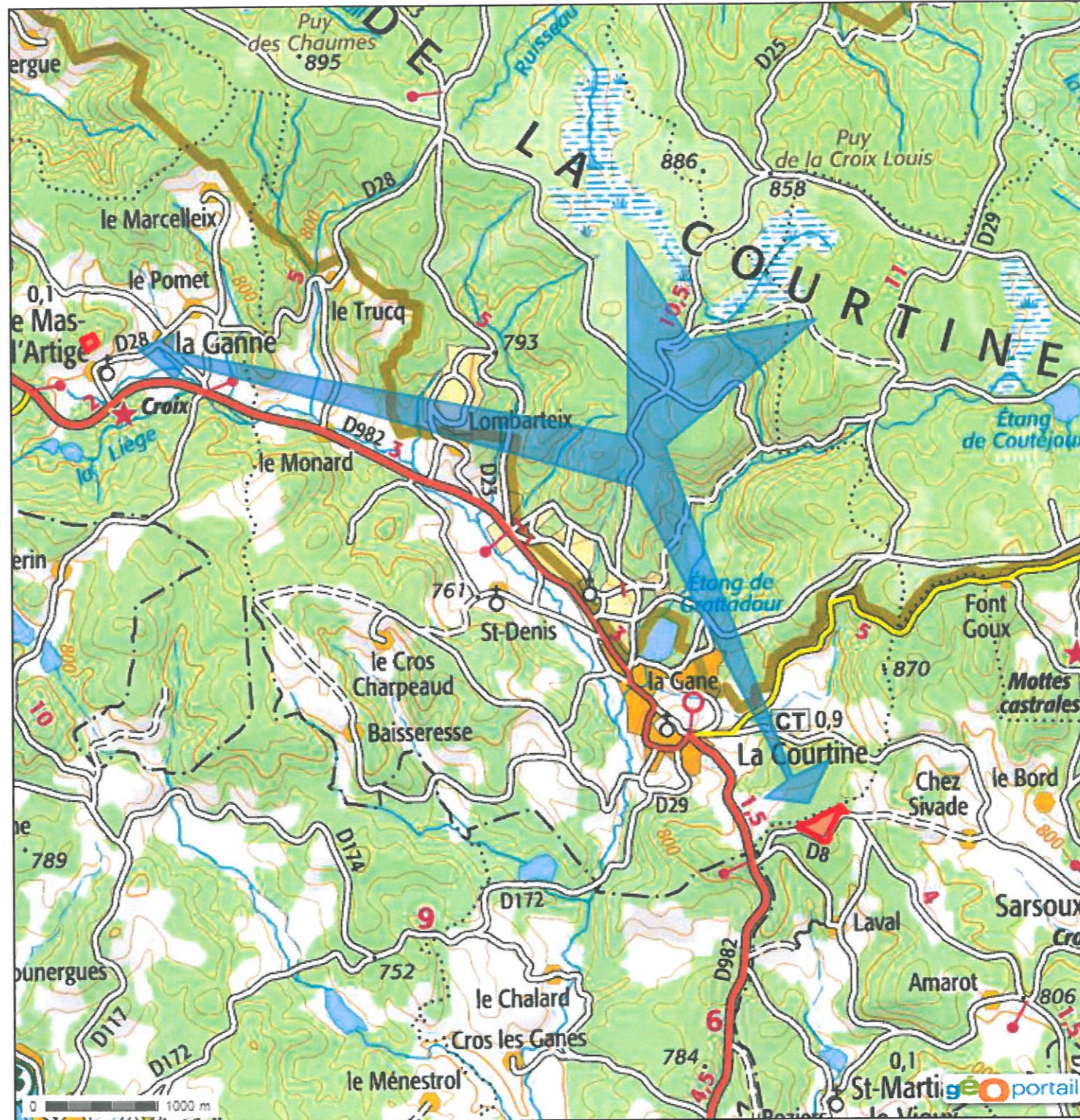
le,

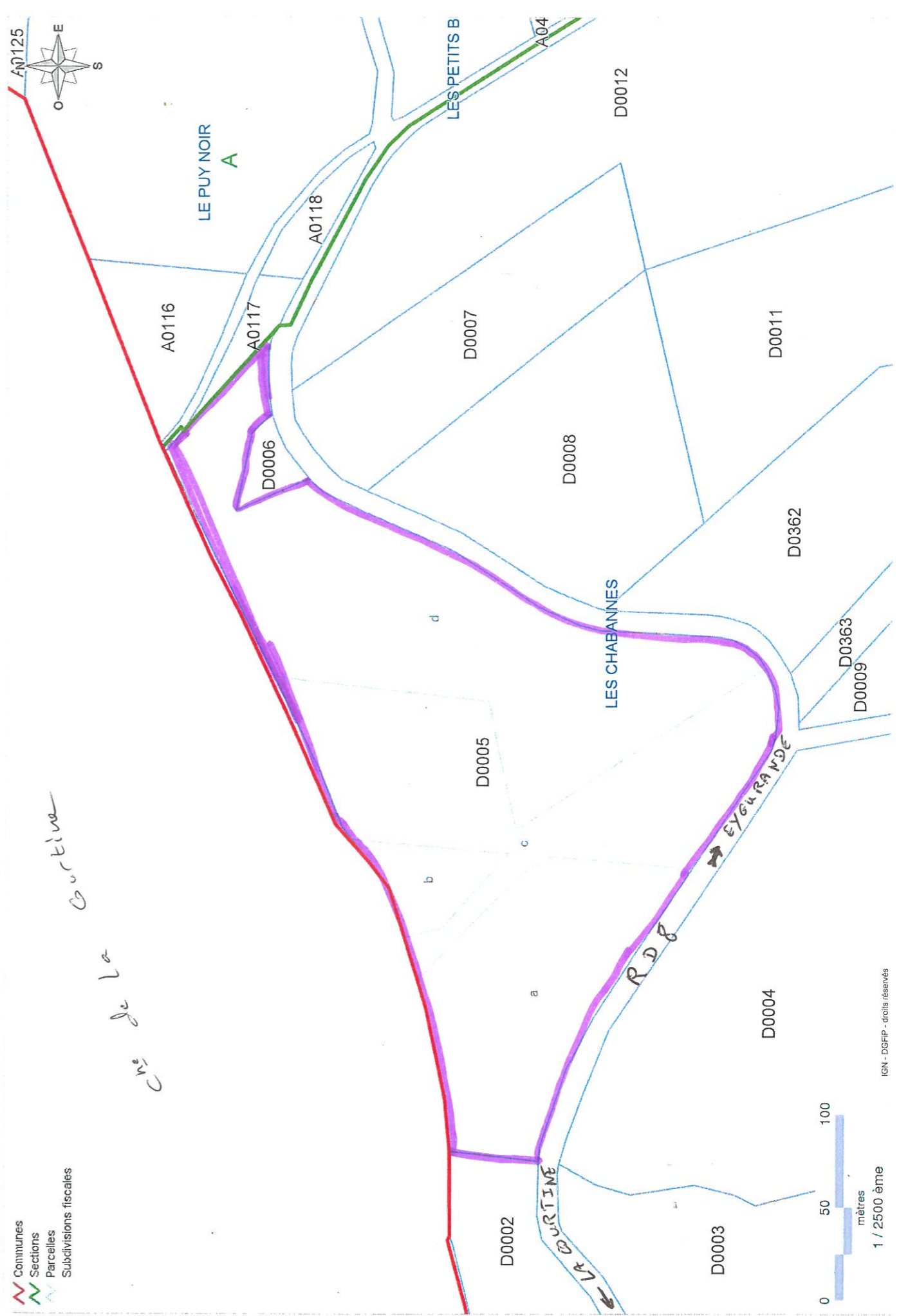
29/01/15

Signature



F074715P0024





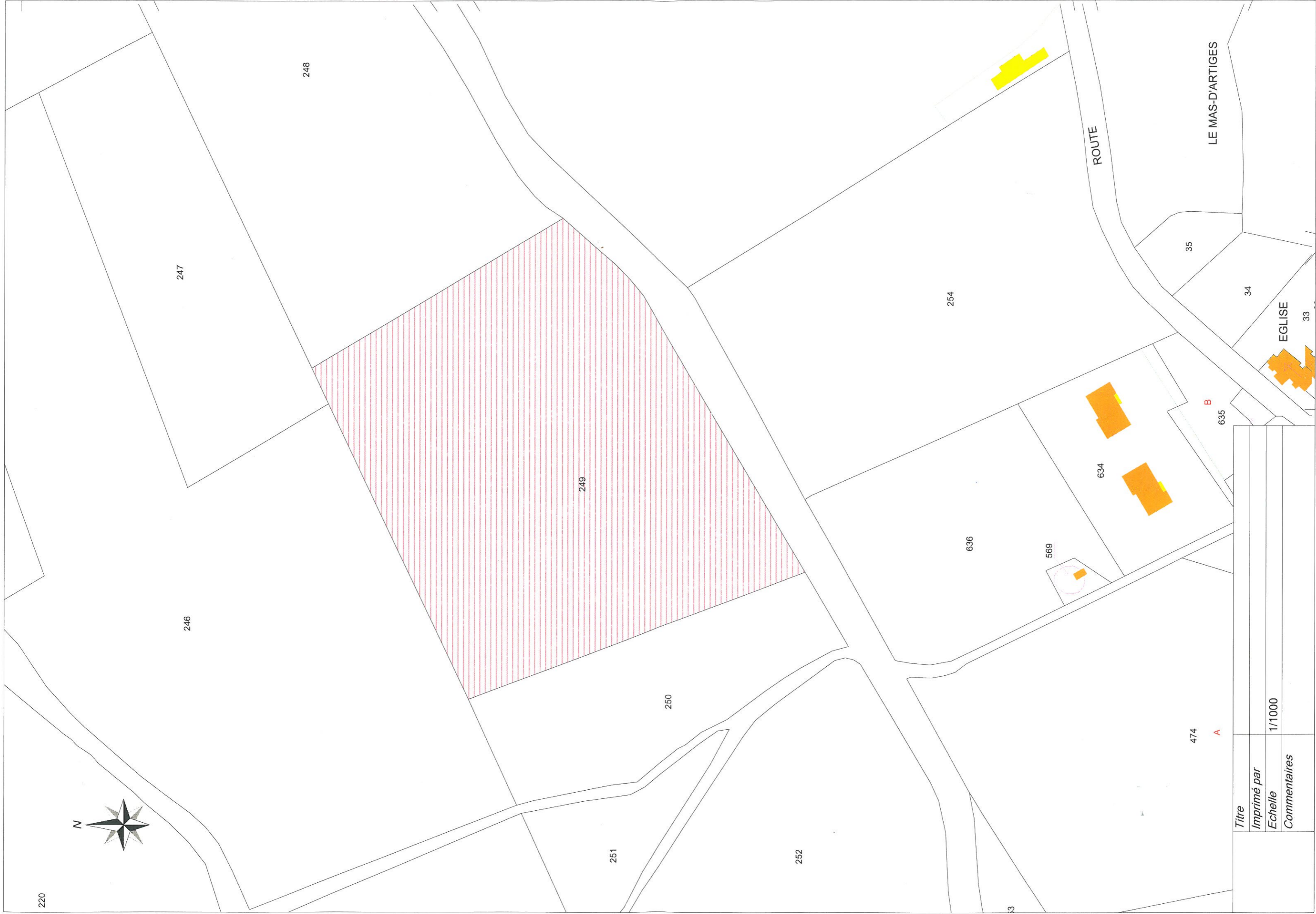
- Communes
- Sections
- Parcelles
- Subdivisions fiscales

Limite de la Courvine



→ parcelle  
B 249  
rue d'Artiges

Titre	
Imprimé par	
Echelle	1/25000
Commentaires	



LE MAS-D'ARTIGES

EGLISE

Titre	
Imprimé par	
Echelle	1/1000
Commentaires	

B

A