



Liberté • Égalité • Fraternité

RÉPUBLIQUE FRANÇAISE

Ministère chargé
de l'environnement

Demande d'examen au cas par cas préalable à la réalisation d'une étude d'impact

Article R. 122-3 du code de l'environnement



N° 14734*01

*Ce formulaire n'est pas applicable aux installations classées pour la protection
de l'environnement*

*Ce formulaire sera publié sur le site internet de l'autorité administrative de l'Etat compétente en
matière d'environnement*

Avant de remplir cette demande, lire attentivement la notice explicative

Cadre réservé à l'administration

Date de réception :

25 Mars 2016

Dossier complet le :

25 Mars 2016

N° d'enregistrement :

F07416P0045

1. Intitulé du projet

Défrichement pour agrandissement de ma surface Agricole

2. Identification du maître d'ouvrage ou du pétitionnaire

2.1 Personne physique

Nom

MASSALUE

Prénom

RÉGIS

2.2 Personne morale

Dénomination ou raison sociale

Nom, prénom et qualité de la personne habilitée à représenter la personne morale

RCS / SIRET

13191911481019171910101181

Forme juridique

Individuel

Joignez à votre demande le document CERFA n° 14734*01

3. Rubrique(s) applicable(s) du tableau des seuils et critères annexé à l'article R. 122-2 du code de l'environnement et dimensionnement correspondant du projet

N° de rubrique et sous rubrique

Caractéristiques du projet au regard des seuils et critères de la rubrique

4. Caractéristiques générales du projet

Doivent être annexées au présent formulaire les pièces énoncées à la rubrique 8.1

4.1 Nature du projet

Défrichement de parcelles boisées

4.2 Objectifs du projet

Agrandir ma SAU

4.3 Décrivez sommairement le projet

4.3.1 dans sa phase de réalisation

- ① Coupe de bois
- ② Dessouchage par une entreprise
- ③ Mise en culture (prairie) par moi-même.

4.3.2 dans sa phase d'exploitation

4.4.1 A quelle(s) procédure(s) administrative(s) d'autorisation le projet a-t-il été ou sera-t-il soumis ?

La décision de l'autorité administrative de l'Etat compétente en matière d'environnement devra être jointe au(x) dossier(s) d'autorisation(s).

Demande d'Autorisation de défricher en DDT

4.4.2 Précisez ici pour quelle procédure d'autorisation ce formulaire est rempli

Demande d'Autorisation de défricher.

4.5 Dimensions et caractéristiques du projet et superficie globale (assiette) de l'opération - préciser les unités de mesure utilisées

Grandeurs caractéristiques

Valeur

2,5 Ha

4.6 Localisation du projet

Adresse

Section F
n° 637
n° 431
n° 428

Coordonnées géographiques¹

Long. ___° ___' ___" Lat. ___° ___' ___"

Pour les rubriques 5° a), 6° b) et d), 8°, 10°, 18°, 28° a) et b), 32° ; 41° et 42° :

Point de départ :

Long. ___° ___' ___" Lat. ___° ___' ___"

Point d'arrivée :

Long. ___° ___' ___" Lat. ___° ___' ___"

Communes traversées :

SEXILES

4.7 S'agit-il d'une modification/extension d'une installation ou d'un ouvrage existant ? Oui Non

4.7.1 Si oui, cette installation ou cet ouvrage a-t-il fait l'objet d'une étude d'impact ? Oui Non

4.7.2 Si oui, à quelle date a-t-il été autorisé ?

4.8 Le projet s'inscrit-il dans un programme de travaux ? Oui Non

Si oui, de quels projets se compose le programme ?

5. Sensibilité environnementale de la zone d'implantation envisagée

5.1 Occupation des sols

Quel est l'usage actuel des sols sur le lieu de votre projet ?

Actuellement, les parcelles sont en espace boisés

Existe-t-il un ou plusieurs documents d'urbanisme (ensemble des documents d'urbanisme concernés) réglementant l'occupation des sols sur le lieu/tracé de votre projet ? Oui Non

¹ Pour l'outre-mer, voir notice explicative

Si oui, intitulé et date d'approbation ?
Précisez le ou les règlements applicables à la zone du projet

Pour les rubriques 33° à 37°, le ou les documents ont-ils fait l'objet d'une évaluation environnementale ? Oui Non

5.2 Enjeux environnementaux dans la zone d'implantation envisagée :

Complétez le tableau suivant, par tous moyens utiles, notamment à partir des informations disponibles sur le site internet <http://www.developpement-durable.gouv.fr/etude-impact>

Le projet se situe-t-il :	Oui	Non	Lequel/Laquelle ?
dans une zone naturelle d'intérêt écologique, faunistique et floristique de type I ou II (ZNIEFF) ou couverte par un arrêté de protection de biotope ?	<input type="checkbox"/>	<input checked="" type="checkbox"/>	
en zone de montagne ?	<input checked="" type="checkbox"/>	<input type="checkbox"/>	ICHN Zone de Montagne
sur le territoire d'une commune littorale ?	<input type="checkbox"/>	<input checked="" type="checkbox"/>	
dans un parc national, un parc naturel marin, une réserve naturelle (régionale ou nationale) ou un parc naturel régional ?	<input type="checkbox"/>	<input checked="" type="checkbox"/>	
sur un territoire couvert par un plan de prévention du bruit, arrêté ou le cas échéant, en cours d'élaboration ?	<input type="checkbox"/>	<input checked="" type="checkbox"/>	
dans une aire de mise en valeur de l'architecture et du patrimoine ou une zone de protection du patrimoine architectural, urbain et paysager ?	<input type="checkbox"/>	<input checked="" type="checkbox"/>	
dans une zone humide ayant fait l'objet d'une délimitation ?	<input type="checkbox"/>	<input checked="" type="checkbox"/>	
dans une commune couverte par un plan de prévention des risques naturels prévisibles ou par un plan de prévention des risques technologiques ?	<input type="checkbox"/>	<input checked="" type="checkbox"/>	
si oui, est-il prescrit ou approuvé ?	<input type="checkbox"/>	<input type="checkbox"/>	
dans un site ou sur des sols pollués ?	<input type="checkbox"/>	<input checked="" type="checkbox"/>	
dans une zone de répartition des eaux ?	<input type="checkbox"/>	<input checked="" type="checkbox"/>	

dans un périmètre de protection rapprochée d'un captage d'eau destiné à l'alimentation humaine ?

dans un site inscrit ou classé ?

Le projet se situe-t-il, dans ou à proximité : **Oui** **Non** **Lequel et à quelle distance ?**

d'un site Natura 2000 ?

d'un monument historique ou d'un site classé au patrimoine mondial de l'UNESCO ?

6. Caractéristiques de l'impact potentiel du projet sur l'environnement et la santé humaine

6.1 Le projet envisagé est-il susceptible d'avoir les incidences suivantes ?

Veillez compléter le tableau suivant :

Domaines de l'environnement :	Oui	No n	De quelle nature ? De quelle importance ? Appréciez sommairement l'impact potentiel
Engendre-t-il des prélèvements d'eau ?	<input type="checkbox"/>	<input checked="" type="checkbox"/>	
Impliquera-t-il des drainages / ou des modifications prévisibles des masses d'eau souterraines ?	<input type="checkbox"/>	<input checked="" type="checkbox"/>	
Ressources			
Est-il excédentaire en matériaux ?	<input type="checkbox"/>	<input checked="" type="checkbox"/>	
Est-il déficitaire en matériaux ? Si oui, utilise-t-il les ressources naturelles du sol ou du sous-sol ?	<input type="checkbox"/>	<input checked="" type="checkbox"/>	
Est-il susceptible d'entraîner des perturbations, des dégradations, des destructions de la biodiversité existante : faune, flore, habitats, continuités écologiques ?	<input type="checkbox"/>	<input checked="" type="checkbox"/>	
Milieu naturel			
Est-il susceptible d'avoir des incidences sur les zones à sensibilité particulière énumérées au 5.2 du présent formulaire ?	<input type="checkbox"/>	<input checked="" type="checkbox"/>	
Engendre-t-il la consommation d'espaces naturels, agricoles, forestiers, maritimes ?	<input type="checkbox"/>	<input checked="" type="checkbox"/>	

	Est-il concerné par des risques technologiques ?	<input type="checkbox"/>	<input checked="" type="checkbox"/>
Risques et nuisances	Est-il concerné par des risques naturels ?	<input type="checkbox"/>	<input checked="" type="checkbox"/>
	Engendre-t-il des risques sanitaires ?	<input type="checkbox"/>	<input checked="" type="checkbox"/>
	Est-il concerné par des risques sanitaires ?	<input type="checkbox"/>	<input checked="" type="checkbox"/>
Commodités de voisinage	Est-il source de bruit ?	<input type="checkbox"/>	<input checked="" type="checkbox"/>
	Est-il concerné par des nuisances sonores ?	<input type="checkbox"/>	<input checked="" type="checkbox"/>
	Engendre-t-il des odeurs ?	<input type="checkbox"/>	<input checked="" type="checkbox"/>
	Est-il concerné par des nuisances olfactives ?	<input type="checkbox"/>	<input type="checkbox"/>
	Engendre-t-il des vibrations ?	<input type="checkbox"/>	<input checked="" type="checkbox"/>
	Est-il concerné par des vibrations ?	<input type="checkbox"/>	<input checked="" type="checkbox"/>
	Engendre-t-il des émissions lumineuses ?	<input type="checkbox"/>	<input checked="" type="checkbox"/>
	Est-il concerné par des émissions lumineuses ?	<input type="checkbox"/>	<input checked="" type="checkbox"/>
Pollutions	Engendre-t-il des rejets polluants dans l'air ?	<input type="checkbox"/>	<input checked="" type="checkbox"/>
	Engendre-t-il des rejets hydrauliques ?	<input type="checkbox"/>	<input checked="" type="checkbox"/>
	Si oui, dans quel milieu ?	<input type="checkbox"/>	<input type="checkbox"/>
Patrimoine / Cadre de vie / Population	Engendre-t-il la production d'effluents ou de déchets non dangereux, inertes, dangereux ?	<input type="checkbox"/>	<input checked="" type="checkbox"/>
	Est-il susceptible de porter atteinte au patrimoine architectural, culturel, archéologique et paysager ?	<input type="checkbox"/>	<input checked="" type="checkbox"/>
	Engendre-t-il des modifications sur les activités humaines (agriculture, sylviculture, urbanisme / aménagements) ?	<input type="checkbox"/>	<input checked="" type="checkbox"/>

6.2 Les incidences du projet identifiées au 6.1 sont-elles susceptibles d'être cumulées avec d'autres projets connus ?

Oui Non Si oui, décrivez lesquelles :

6.3 Les incidences du projet identifiées au 6.1 sont-elles susceptibles d'avoir des effets de nature transfrontière ?

Oui Non Si oui, décrivez lesquels :

7. Auto-évaluation (facultatif)

Au regard du formulaire rempli, estimez-vous qu'il est nécessaire que votre projet fasse l'objet d'une étude d'impact ou qu'il devrait en être dispensé ? Expliquez pourquoi.

A mon point de vue, j'estime que mon projet n'a pas nécessité de faire l'objet d'une étude d'impact.
→ Aucun point d'eau sur le projet.
→ Projet non visible depuis le bourg de Seades
→ " " " depuis la Route départementale 1120.

8. Annexes

8.1 Annexes obligatoires

	Objet
<input checked="" type="checkbox"/>	Un plan de situation 1/25 000 ou, à défaut, au 1/50 000 (il peut s'agir d'extraits cartographiques du document d'urbanisme s'il existe) ;
<input checked="" type="checkbox"/>	Des photographies datées (2 ans maximum) de la zone d'implantation, avec une localisation cartographique des différentes prises de vue ;
<input type="checkbox"/>	Un plan du projet ou, pour les travaux, ouvrages ou aménagements visés aux rubriques 5° a), 6° b) et d), 8°, 10°, 18°, 28° a) et b), 32°, 41° et 42° un projet de tracé ou une enveloppe de tracé ;
<input type="checkbox"/>	Sauf pour les travaux, ouvrages ou aménagements visés aux rubriques 5° a), 6° b) et d), 8°, 10°, 18°, 28° a) et b), 32°, 41° et 42° : plan des abords du projet (100 mètres au minimum) pouvant prendre la forme de photos aériennes datées et complétées si nécessaire selon les évolutions récentes, à une échelle comprise entre 1/2 000 et 1/5 000. Ce plan devra préciser l'affectation des constructions et terrains avoisinants ainsi que les canaux, plans d'eau et cours d'eau ;

8.2 Autres annexes volontairement transmises par le maître d'ouvrage ou pétitionnaire

Veuillez compléter le tableau ci-joint en indiquant les annexes jointes au présent formulaire d'évaluation, ainsi que les parties auxquelles elles se rattachent :

Objet

9. Engagement et signature

Je certifie sur l'honneur l'exactitude des renseignements ci-dessus




Fait à

SEXCLES

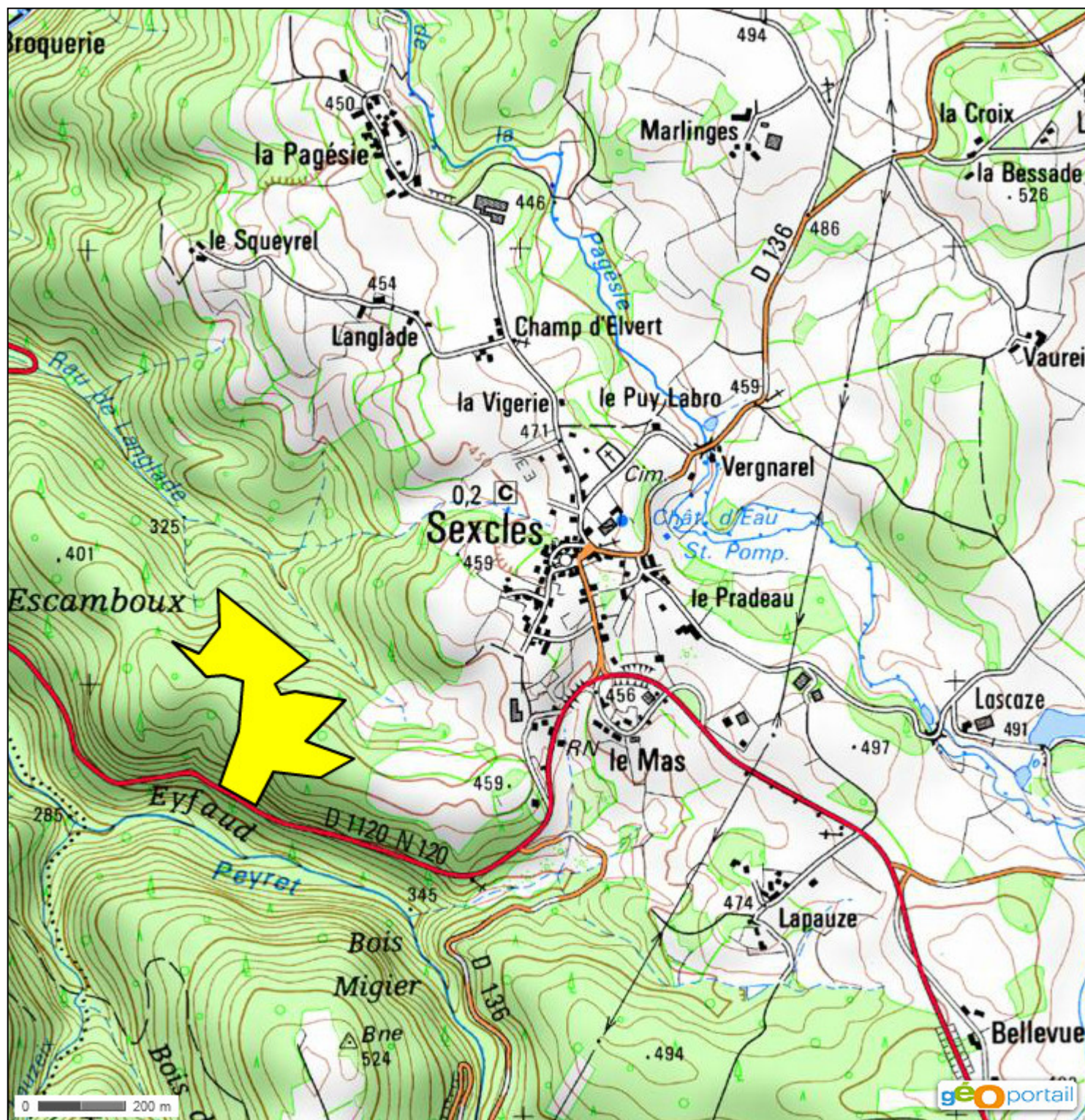
le,

17/03/2016

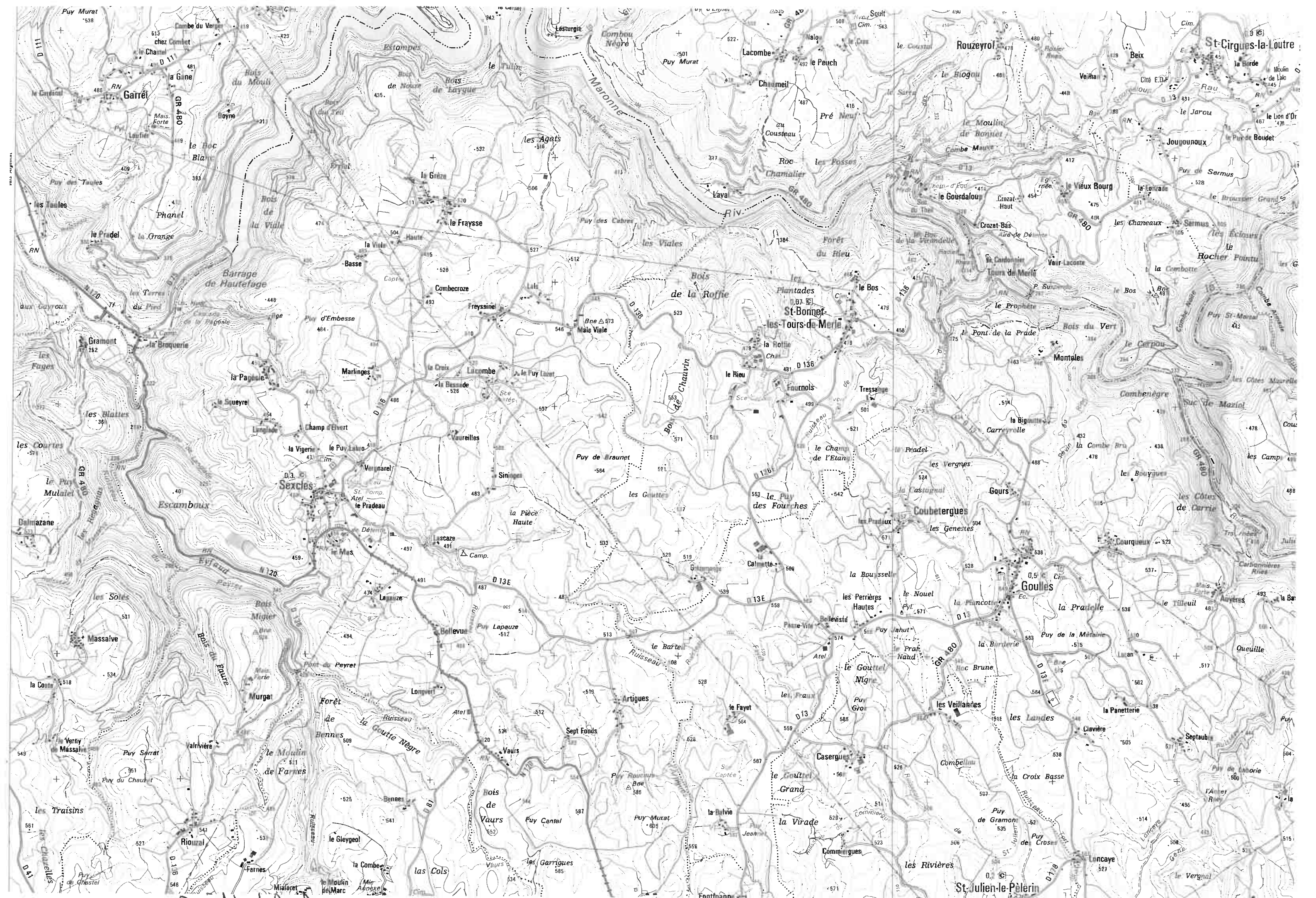
Signature

A handwritten signature in black ink, appearing to read 'No. 552', is written over a horizontal line.

F07416P0045



Plan de situation

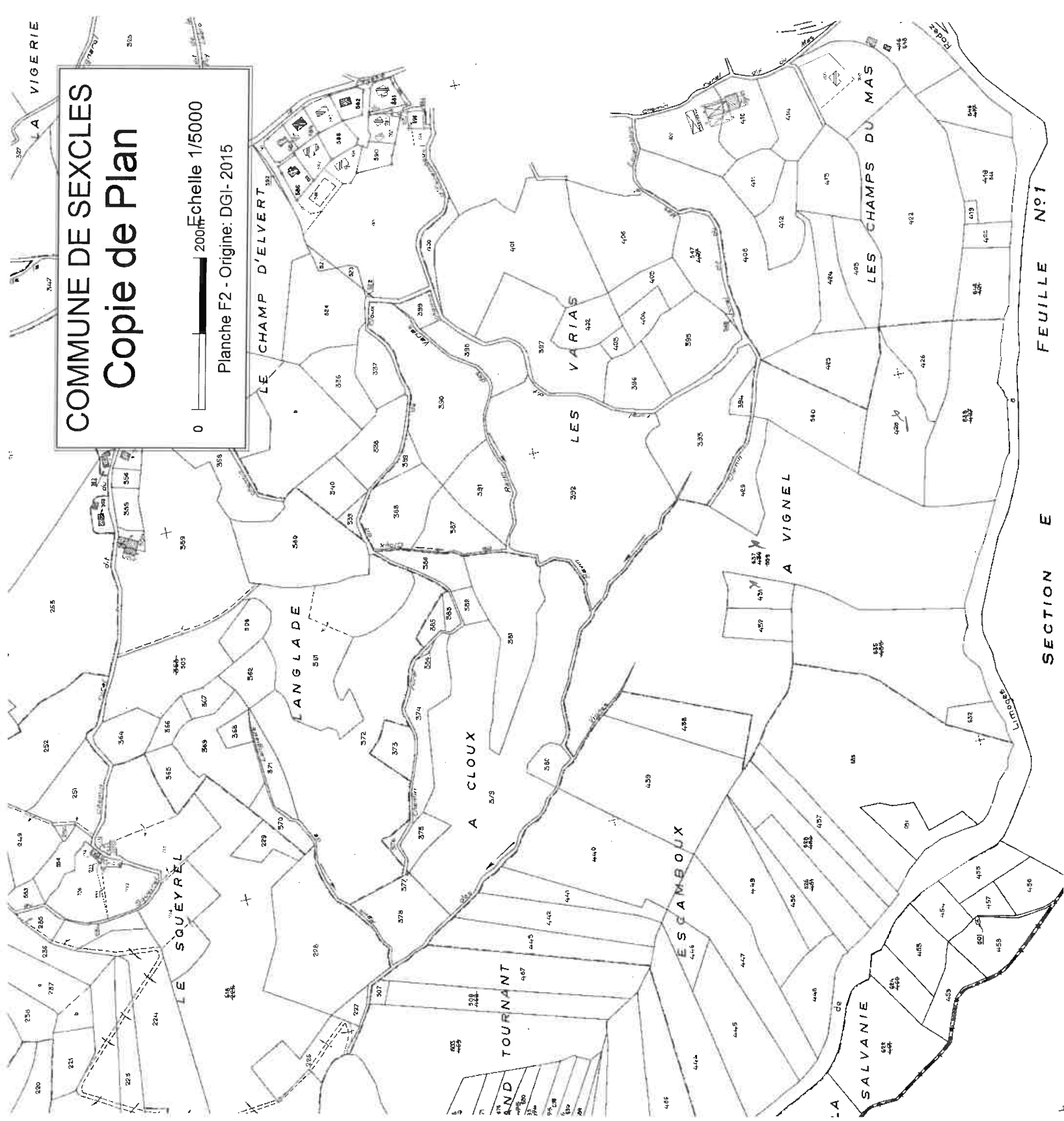


Projet de défrichage

COMMUNE DE SEXCLES Copie de Plan

0 200m Echelle 1/5000

Planche F2 - Origine: DGI- 2015



SECTION E FEUILLE N°1

Registre parcellaire graphique 2015 télédéclaré

© IGN - Extraît de la BD ORTHO®



N° parcelle : 019016259
 Nom : MASSALVE
 Région :
 Commune : 19430 SEEXLES
 Date de dépôt : 2005/2015
 N° cadastre : 019016259-1

Commentaire(s) concerné(s) par cette photographie :
SEEXLES (19259)

Liste des lots de votre exploitation représentés sur la photographie :

N° lot	Surface projetée (ha)	lot modifié
1	15,33	Oui
2	0,68	Oui
3	0,87	Oui
4	0,37	Oui
5	0,87	Oui
16	0,81	Non

Ces éléments sont ceux que vous avez télédéclarés. Aucune modification du contour de ces lots ne peut être portée sur ce document. Ce document ne peut être utilisé comme document de délimitation.

- Hors des Parcelles
- Parcelles de l'exploitation
- Parcelles englobées en UMAGC
- surfaces non exploitées auparavant

0 50 100 Mètres Echelle 1:5000

Coordonnées (X,Y) de centre de la photographie : 621469 6438708

N° de photographie : 3 sur 5

26 des cartes Numériques Prévisionnelles par carte parcellaire : Aucun tracé

