



Liberté • Égalité • Fraternité
RÉPUBLIQUE FRANÇAISE

Ministère chargé
de l'environnement

Demande d'examen au cas par cas préalable à la réalisation d'une étude d'impact

Article R. 122-3 du code de l'environnement



N° 14734*02

*Ce formulaire n'est pas applicable aux installations classées pour la protection
de l'environnement*

*Ce formulaire complété sera publié sur le site internet de l'autorité administrative de l'Etat
compétente en matière d'environnement*

Avant de remplir cette demande, lire attentivement la notice explicative

Date de réception 29 Avril 2016	Cadre réservé à l'administration Dossier complet le 29 Avril 2016	N° d'enregistrement F07416P0057
-------------------------------------------	--------------------------------------------------------------------------------	-------------------------------------------

1. Intitulé du projet

Defrichement

2. Identification du maître d'ouvrage ou du pétitionnaire

2.1 Personne physique
Nom **GALEYRAND** Prénom **Laurent.**

2.2 Personne morale
Dénomination ou raison sociale **Exploitant.**
Nom, prénom et qualité de la personne habilitée à représenter la personne morale
RCS / SIRET **42808783700020** Forme juridique **Exploitant Individuel**

Joignez à votre demande l'annexe obligatoire n°1

3. Rubrique(s) applicable(s) du tableau des seuils et critères annexé à l'article R. 122-2 du code de l'environnement et dimensionnement correspondant du projet

N° de rubrique et sous rubrique	Caractéristiques du projet au regard des seuils et critères de la rubrique
S1.a)	Defrichement inférieur à 25 ha.

4. Caractéristiques générales du projet

Doivent être annexées au présent formulaire les pièces énoncées à la rubrique 8.1 du formulaire

4.1 Nature du projet

Defrichement

29 AVR. 2016

DREAL LIMOUSIN		
Courrier SRDD		
Arrivé le :	Attrib	Info
Chef de service		
Gestion financière		
Unité ACT		
Aménagement durable		
Territoires et planification		
Animation - projets		
Autorité environnementale	<input checked="" type="checkbox"/>	

4.2 Objectifs du projet

Arise en culture.

1. Recherche

2. Développement

3. Exploitation

4.3 Décrivez sommairement le projet

4.3.1 dans sa phase de réalisation

- Recherche
- Assemblage des éléments.

4.3.2 dans sa phase d'exploitation

-

4.4.1 A quelle(s) procédure(s) administrative(s) d'autorisation le projet a-t-il été ou sera-t-il soumis ?

La décision de l'autorité administrative de l'Etat compétente en matière d'environnement devra être jointe au(x) dossier(s) d'autorisation(s).

Demande d'autorisation de défrichement par ADT.

4.4.2 Précisez ici pour quelle procédure d'autorisation ce formulaire est rempli

Idem.

4.5 Dimensions et caractéristiques du projet et superficie globale (assiette) de l'opération - préciser les unités de mesure utilisées

Grandeurs caractéristiques	Valeur
Surfaces à défricher.	1 ha 06 - 86

4.6 Localisation du projet

Adresse et commune(s)
d'implantation

Coordonnées géographiques¹

Long. ___° ___' ___" ___ Lat. ___° ___' ___" ___

Parcelle. Section B.

N° 539

N° 538

Puy de Limier.

19110 St Julien près Berh.

Pour les rubriques 5° a), 6° b) et d), 8°, 10°, 18°, 28° a) et b), 32° : 41° et 42° :

Point de départ :

Long. ___° ___' ___" ___ Lat. ___° ___' ___" ___

Point d'arrivée :

Long. ___° ___' ___" ___ Lat. ___° ___' ___" ___

Communes traversées :

4.7 S'agit-il d'une modification/extension d'une installation ou d'un ouvrage existant ?

Oui

Non

4.7.1 Si oui, cette installation ou cet ouvrage a-t-il fait l'objet d'une étude d'impact ?

Oui

Non

4.7.2 Si oui, à quelle date a-t-il été autorisé ?

4.8 Le projet s'inscrit-il dans un programme de travaux ?

Oui

Non

Si oui, de quels projets se compose le programme ?

¹ Pour l'outre-mer, voir notice explicative

5.1 Occupation des sols

Quel est l'usage actuel des sols sur le lieu de votre projet ?

Sol. nue suite à coupe rase de futaie de pin sylvestre

Existe-t-il un ou plusieurs documents d'urbanisme (ensemble des documents d'urbanisme concernés) réglementant l'occupation des sols sur le lieu/tracé de votre projet ?

Oui Non

Si oui, intitulé et date d'approbation :
Précisez le ou les règlements applicables à la zone du projet

Pour les rubriques 33° à 37°, le ou les documents ont-ils fait l'objet d'une évaluation environnementale ?

Oui Non

5.2 Enjeux environnementaux dans la zone d'implantation envisagée :

Complétez le tableau suivant, par tous moyens utiles, notamment à partir des informations disponibles sur le site Internet <http://www.developpement-durable.gouv.fr/etude-impact>

Le projet se situe-t-il :	Oui	Non	Lequel/Laquelle ?
dans une zone naturelle d'intérêt écologique, faunistique et floristique de type I ou II (ZNIEFF) ou couverte par un arrêté de protection de biotope ?	<input type="checkbox"/>	<input checked="" type="checkbox"/>	
en zone de montagne ?	<input checked="" type="checkbox"/>	<input type="checkbox"/>	
sur le territoire d'une commune littorale ?	<input type="checkbox"/>	<input checked="" type="checkbox"/>	
dans un parc national, un parc naturel marin, une réserve naturelle (régionale ou nationale) ou un parc naturel régional ?	<input type="checkbox"/>	<input checked="" type="checkbox"/>	
sur un territoire couvert par un plan de prévention au bruit, arrêté ou le cas échéant, en cours d'élaboration ?	<input type="checkbox"/>	<input checked="" type="checkbox"/>	

dans une aire de mise en valeur de l'architecture et du patrimoine ou une zone de protection du patrimoine architectural, urbain et paysager ?	<input type="checkbox"/>	<input checked="" type="checkbox"/>	
dans une zone humide ayant fait l'objet d'une délimitation ?	<input type="checkbox"/>	<input checked="" type="checkbox"/>	
dans une commune couverte par un plan de prévention des risques naturels prévisibles ou par un plan de prévention des risques technologiques ? si oui, est-il prescrit ou approuvé ?	<input type="checkbox"/>	<input checked="" type="checkbox"/>	
dans un site ou sur des sols pollués ?	<input type="checkbox"/>	<input checked="" type="checkbox"/>	
dans une zone de répartition des eaux ?	<input type="checkbox"/>	<input checked="" type="checkbox"/>	
dans un périmètre de protection rapprochée d'un captage d'eau destiné à l'alimentation humaine ?	<input type="checkbox"/>	<input checked="" type="checkbox"/>	
dans un site inscrit ou classé ?	<input type="checkbox"/>	<input checked="" type="checkbox"/>	
Le projet se situe-t-il, dans ou à proximité :	Oui	Non	Lequel et à quelle distance ?
d'un site Natura 2000 ?	<input checked="" type="checkbox"/>	<input type="checkbox"/>	environ 700 m du site nabane 2000. ; Z.P.S. des gorges de la Dordogne.
d'un monument historique ou d'un site classé au patrimoine mondial de l'UNESCO ?	<input type="checkbox"/>	<input checked="" type="checkbox"/>	

6.1 Le projet envisagé est-il susceptible d'avoir les incidences suivantes ?

Veuillez compléter le tableau suivant :

Domaines de l'environnement :		Oui	Non	De quelle nature ? De quelle importance ? Appréciez sommairement l'impact potentiel
Ressources	engendre-t-il des prélèvements d'eau ?	<input type="checkbox"/>	<input checked="" type="checkbox"/>	
	impliquera-t-il des drainages / ou des modifications prévisibles des masses d'eau souterraines ?	<input type="checkbox"/>	<input checked="" type="checkbox"/>	
	est-il excédentaire en matériaux ?	<input type="checkbox"/>	<input checked="" type="checkbox"/>	
	est-il déficitaire en matériaux ? Si oui, utilise-t-il les ressources naturelles du sol ou du sous-sol ?	<input type="checkbox"/>	<input checked="" type="checkbox"/>	
Milieu naturel	est-il susceptible d'entraîner des perturbations, des dégradations, des destructions de la biodiversité existante : faune, flore, habitats, continuités écologiques ?	<input type="checkbox"/>	<input checked="" type="checkbox"/>	
	est-il susceptible d'avoir des incidences sur les zones à sensibilité particulière énumérées au 5.2 du présent formulaire ?	<input type="checkbox"/>	<input checked="" type="checkbox"/>	

Consommation d'espaces Forestiers.
au profit des espaces Agricoles.

Engendre-t-il la
consommation
d'espaces naturels,
agricoles, forestiers,
maritimes ?

Est-il concerné par
des risques
technologiques ?

**Risques
et
nuisances**

Est-il concerné par
des risques naturels ?

Engendre-t-il des
risques sanitaires ?

Est-il concerné par
des risques
sanitaires ?

**Commodités
de
voisinage**

Est-il source de
bruit ?

Est-il concerné par
des nuisances
sonores ?

Engendre-t-il des
odeurs ?

Est-il concerné par
des nuisances
olfactives ?

Engendre-t-il des
vibrations ?

Est-il concerné par
des vibrations ?

	Engendre-t-il des émissions lumineuses ?	<input type="checkbox"/>	<input checked="" type="checkbox"/>	
	Est-il concerné par des émissions lumineuses ?	<input type="checkbox"/>	<input checked="" type="checkbox"/>	
Pollutions	Engendre-t-il des rejets polluants dans l'air ?	<input type="checkbox"/>	<input checked="" type="checkbox"/>	
	Engendre-t-il des rejets hydrauliques ?	<input type="checkbox"/>	<input checked="" type="checkbox"/>	
	Si oui, dans quel milieu ?			
	Engendre-t-il la production d'effluents ou de déchets non dangereux, inertes, dangereux ?	<input type="checkbox"/>	<input checked="" type="checkbox"/>	
Patrimoine / Cadre de vie / Population	Est-il susceptible de porter atteinte au patrimoine architectural, culturel, archéologique et paysager ?	<input type="checkbox"/>	<input checked="" type="checkbox"/>	
	Engendre-t-il des modifications sur les activités humaines (agriculture, sylviculture, urbanisme / aménagements) ?	<input checked="" type="checkbox"/>	<input type="checkbox"/>	Augmentation de la surface. Agriculture communale.

6.2 Les incidences du projet identifiées au 6.1 sont-elles susceptibles d'être cumulées avec d'autres projets connus ?

Oui Non Si oui, décrivez lesquelles :

6.3 Les incidences du projet identifiées au 6.1 sont-elles susceptibles d'avoir des effets de nature transfrontière ?

Oui Non Si oui, décrivez lesquels :

7. Auto-évaluation (facultatif)

Au regard du formulaire rempli, estimez-vous qu'il est nécessaire que votre projet fasse l'objet d'une étude d'impact ou qu'il devrait en être dispensé ? Expliquez pourquoi.

Je pense qu'il n'est pas nécessaire de réaliser une étude d'impact pour ce projet de faible surface et sans réels incidences sur le milieu.

8. Annexes

8.1 Annexes obligatoires

Objet	
1	L'annexe n°1 intitulée « informations nominatives relatives au maître d'ouvrage ou pétitionnaire » - non publiée ;
2	Un plan de situation au 1/25 000 ou, à défaut, à une échelle comprise entre 1/16 000 et 1/64 000 (il peut s'agir d'extraits cartographiques du document d'urbanisme s'il existe) ;
3	Au minimum, 2 photographies datées de la zone d'implantation, avec une localisation cartographique des prises de vue, l'une devant permettre de situer le projet dans l'environnement proche et l'autre de le situer dans le paysage lointain ;
4	Un plan du projet <u>ou</u> , pour les travaux, ouvrages ou aménagements visés aux rubriques 5° a), 6° b) et d), 8°, 10°, 18°, 28° a) et b), 32°, 41° et 42° un projet de tracé ou une enveloppe de tracé ;
5	Sauf pour les travaux, ouvrages ou aménagements visés aux rubriques 5° a), 6° b) et d), 8°, 10°, 18°, 28° a) et b), 32°, 41° et 42° : plan des abords du projet (100 mètres au minimum) pouvant prendre la forme de photos aériennes datées et complétées si nécessaire selon les évolutions récentes, à une échelle comprise entre 1/2 000 et 1/5 000. Ce plan devra préciser l'affectation des constructions et terrains avoisinants ainsi que les canaux, plans d'eau et cours d'eau ;

8.2 Autres annexes volontairement transmises par le maître d'ouvrage ou pétitionnaire

Veuillez compléter le tableau ci-joint en indiquant les annexes jointes au présent formulaire d'évaluation, ainsi que les parties auxquelles elles se rattachent

Objet	

9. Engagement et signature

Je certifie sur l'honneur l'exactitude des renseignements ci-dessus

Fait à

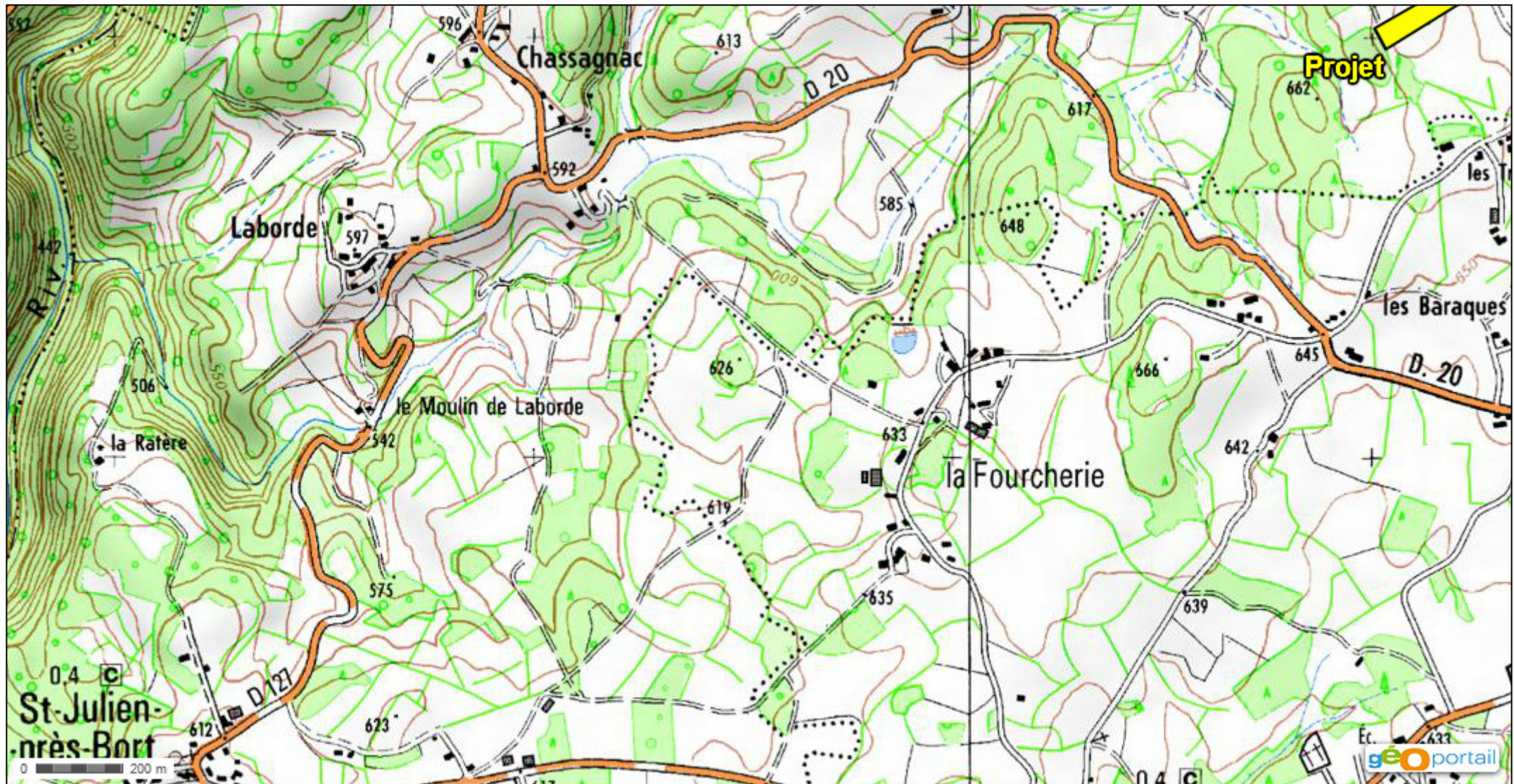
SARROUX.

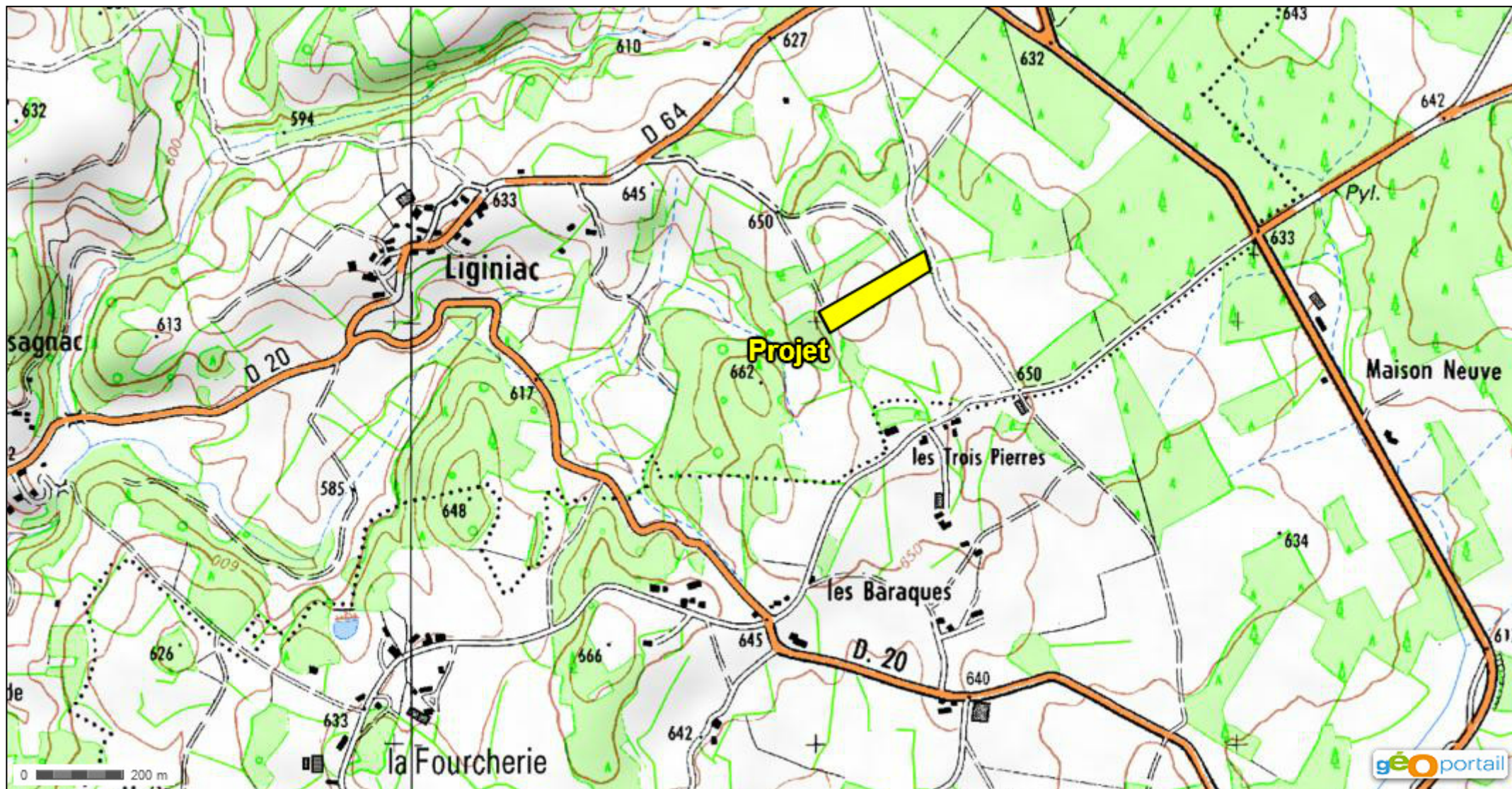
le,

01/13/06/2016.

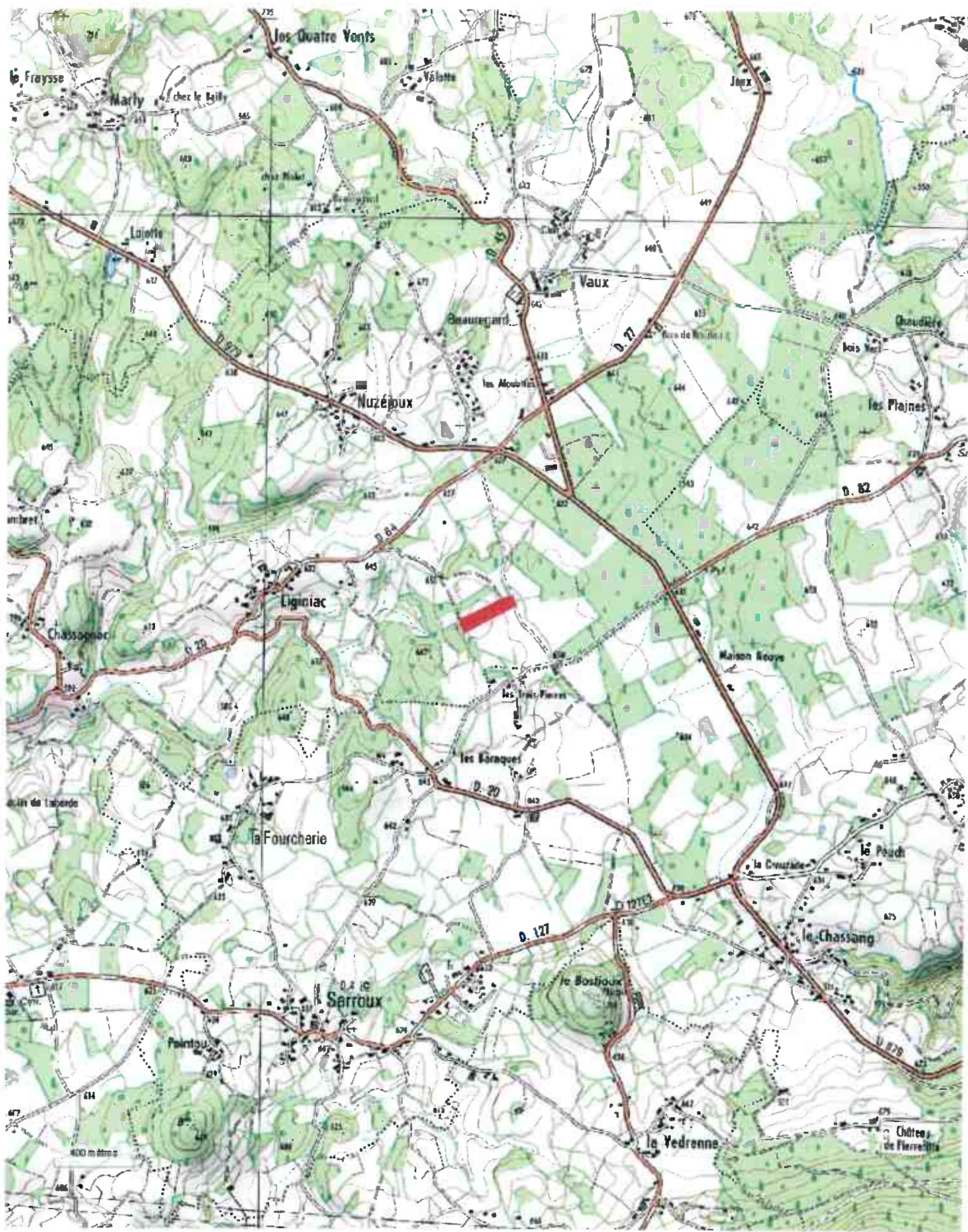
Signature

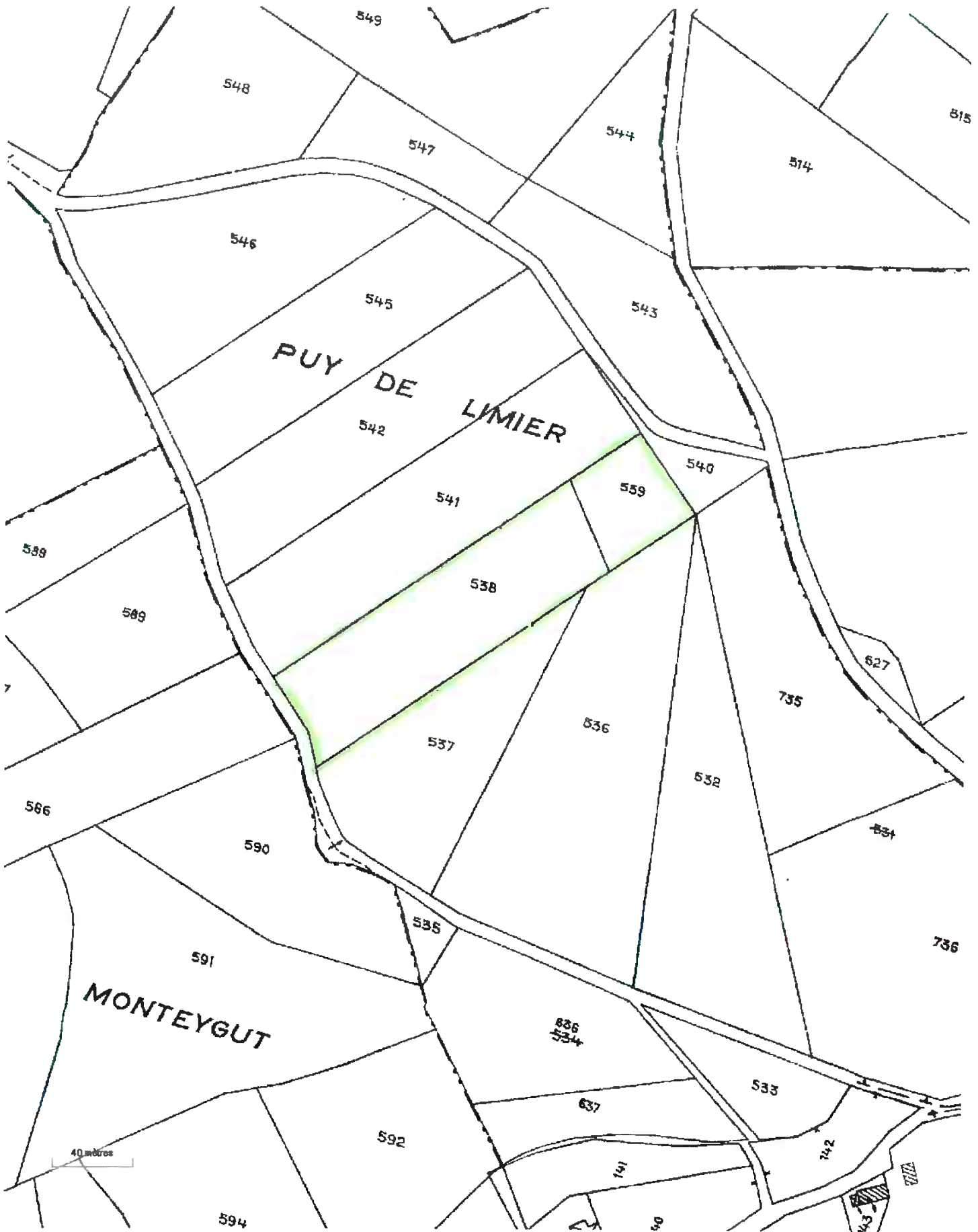







Plan de situation 2









**AGRICULTURES
& TERRITOIRES**
CHAMBRES D'AGRICULTURE
LIMOUSIN



SOURCE : Licence IGN (convention APCA)