



Demande d'examen au cas par cas préalable à la réalisation d'une étude d'impact



Liberté • Égalité • Fraternité
RÉPUBLIQUE FRANÇAISE

Article R. 122-3 du code de l'environnement

N° 14734*02

Ministère chargé
de l'environnement

*Ce formulaire n'est pas applicable aux installations classées pour la protection
de l'environnement*

*Ce formulaire complété sera publié sur le site internet de l'autorité administrative de l'Etat
compétente en matière d'environnement*

Avant de remplir cette demande, lire attentivement la notice explicative

Date de réception 27 mai 2016	Cadre réservé à l'administration Dossier complet le 27 mai 2016	N° d'enregistrement F074160068
-----------------------------------------	------------------------------------------------------------------------------	------------------------------------------

1. Intitulé du projet

Défrichement de parcelles boisées

2. Identification du maître d'ouvrage ou du pétitionnaire

2.1 Personne physique
Nom **MAGNE** Prénom **MICHEL**

2.2 Personne morale
Dénomination ou raison sociale **EARL DE FREYTE**
Nom, prénom et qualité de la personne habilitée à représenter la personne morale
RCS / SIRET **318 571 569 000 171** Forme juridique **EARL**

Joignez à votre demande l'annexe obligatoire n°1

3. Rubrique(s) applicable(s) du tableau des seuils et critères annexé à l'article R. 122-2 du code de l'environnement et dimensionnement correspondant du projet

N° de rubrique et sous rubrique	Caractéristiques du projet au regard des seuils et critères de la rubrique
S1. a)	Défrichement de moins de 25 ha.

4. Caractéristiques générales du projet

Doivent être annexées au présent formulaire les pièces énoncées à la rubrique 8.1 du formulaire

4.1 Nature du projet

Défrichement de parcelles boisées, communes de ST-SULPICE-LES-BOIS (79) et ST-GERMAIN-LAVOLPS, pour une surface totale de 6,12 ha.

4.2 Objectifs du projet

Mise en culture (prairie)

4.3 Décrivez sommairement le projet

4.3.1 dans sa phase de réalisation

- dessouchage
- rassemblement des résidants
- remise en culture.

4.3.2 dans sa phase d'exploitation

/

4.4.1 A quelle(s) procédure(s) administrative(s) d'autorisation le projet a-t-il été ou sera-t-il soumis ?

La décision de l'autorité administrative de l'Etat compétente en matière d'environnement devra être jointe au(x) dossier(s) d'autorisation(s).

Autorisation de défrichement de la DDT

4.4.2 Précisez ici pour quelle procédure d'autorisation ce formulaire est rempli

Idem

4.5 Dimensions et caractéristiques du projet et superficie globale (assiette) de l'opération - préciser les unités de mesure utilisées

Grandeurs caractéristiques	Valeur
Surface à défricher	
lot 1 :	4,20 ha.
lot 2 :	1,92 ha.

4.6 Localisation du projet

Adresse et commune(s) d'implantation

Coordonnées géographiques¹

Long. ___° ___' ___" ___ Lat. ___° ___' ___" ___

Pour les rubriques 5° a), 6° b) et d), 8°, 10°, 18°, 28° a) et b), 32°, 41° et 42° :

Point de départ : Long. ___° ___' ___" ___ Lat. ___° ___' ___" ___

Point d'arrivée : Long. ___° ___' ___" ___ Lat. ___° ___' ___" ___

Communes traversées :

Lot 1 : Parcelles section C numéros S61 et S64p
ST SULPICE LES BOIS

Lot 2 :
• Parcelles section C n° 394p
ST SULPICE-LES-BOIS
• Parcelle section B n° 281
ST-GERMAIN-LAVOLPS

ST SULPICE LES BOIS
ST GERMAIN LAVOLPS

4.7 S'agit-il d'une modification/extension d'une installation ou d'un ouvrage existant ?

Oui

Non

4.7.1 Si oui, cette installation ou cet ouvrage a-t-il fait l'objet d'une étude d'impact ?

Oui

Non

4.7.2 Si oui, à quelle date a-t-il été autorisé ?

4.8 Le projet s'inscrit-il dans un programme de travaux ?

Oui

Non

Si oui, de quels projets se compose le programme ?

¹ Pour l'outre-mer, voir notice explicative

5. Sensibilité environnementale de la zone d'implantation envisagée

5.1 Occupation des sols

Quel est l'usage actuel des sols sur le lieu de votre projet ?

lot 1: Sol au suite à coupe rase de forêt résineuse divers
 lot 2: sol au suite à coupe rase d'une forêt d'Espicés et quelques résineux divers

Existe-t-il un ou plusieurs documents d'urbanisme (ensemble des documents d'urbanisme concernés) réglementant l'occupation des sols sur le lieu/tracé de votre projet ?

Oui

Non

Si oui, intitulé et date d'approbation :
 Précisez le ou les règlements applicables à la zone du projet

Pour les rubriques 33° à 37°, le ou les documents ont-ils fait l'objet d'une évaluation environnementale ?

Oui

Non

5.2 Enjeux environnementaux dans la zone d'implantation envisagée :

Complétez le tableau suivant, par tous moyens utiles, notamment à partir des informations disponibles sur le site internet <http://www.developpement-durable.gouv.fr/etude-impact>

Le projet se situe-t-il :	Oui	Non	Lequel/Laquelle ?
dans une zone naturelle d'intérêt écologique, faunistique et floristique de type I ou II (ZNIEFF) ou couverte par un arrêté de protection de biotope ?	<input type="checkbox"/>	<input checked="" type="checkbox"/>	
en zone de montagne ?	<input checked="" type="checkbox"/>	<input type="checkbox"/>	
sur le territoire d'une commune littorale ?	<input type="checkbox"/>	<input checked="" type="checkbox"/>	
dans un parc national, un parc naturel marin, une réserve naturelle (régionale ou nationale) ou un parc naturel régional ?	<input checked="" type="checkbox"/>	<input type="checkbox"/>	PNR de Millevaches.
sur un territoire couvert par un plan de prévention du bruit, arrêté ou le cas échéant en cours d'élaboration ?	<input type="checkbox"/>	<input checked="" type="checkbox"/>	

dans une aire de mise en valeur de l'architecture et du patrimoine ou une zone de protection du patrimoine architectural, urbain et paysager ?	<input type="checkbox"/>	<input checked="" type="checkbox"/>	
dans une zone humide ayant fait l'objet d'une délimitation ?	<input type="checkbox"/>	<input checked="" type="checkbox"/>	
dans une commune couverte par un plan de prévention des risques naturels prévisibles ou par un plan de prévention des risques technologiques ? si oui, est-il prescrit ou approuvé ?	<input type="checkbox"/>	<input checked="" type="checkbox"/>	
dans un site ou sur des sols pollués ?	<input type="checkbox"/>	<input checked="" type="checkbox"/>	
dans une zone de répartition des eaux ?	<input type="checkbox"/>	<input checked="" type="checkbox"/>	
dans un périmètre de protection rapprochée d'un captage d'eau destiné à l'alimentation humaine ?	<input type="checkbox"/>	<input checked="" type="checkbox"/>	
dans un site inscrit ou classé ?	<input type="checkbox"/>	<input checked="" type="checkbox"/>	
Le projet se situe-t-il, dans ou à proximité :	Oui	Non	Lequel et à quelle distance ?
d'un site Natura 2000 ?	<input type="checkbox"/>	<input checked="" type="checkbox"/>	
d'un monument historique ou d'un site classé au patrimoine mondial de l'UNESCO ?	<input type="checkbox"/>	<input checked="" type="checkbox"/>	

6. Caractéristiques de l'impact potentiel du projet sur l'environnement et la santé humaine

6.1 Le projet envisagé est-il **susceptible** d'avoir les incidences suivantes ?

Veillez compléter le tableau suivant :

Domaines de l'environnement :		Oui	Non	De quelle nature ? De quelle importance ? <i>Appréciez sommairement l'impact potentiel</i>
Ressources	engendre-t-il des prélèvements d'eau ?	<input type="checkbox"/>	<input checked="" type="checkbox"/>	
	impliquera-t-il des drainages / ou des modifications prévisibles des masses d'eau souterraines ?	<input type="checkbox"/>	<input checked="" type="checkbox"/>	
	est-il excédentaire en matériaux ?	<input type="checkbox"/>	<input checked="" type="checkbox"/>	
	est-il déficitaire en matériaux ? Si oui, utilise-t-il les ressources naturelles du sol ou du sous-sol ?	<input type="checkbox"/>	<input checked="" type="checkbox"/>	
Milieu naturel	est-il susceptible d'entraîner des perturbations, des dégradations, des destructions de la biodiversité existante : faune, flore, habitats, continuités écologiques ?	<input type="checkbox"/>	<input checked="" type="checkbox"/>	
	est-il susceptible d'avoir des incidences sur les zones à sensibilité particulière énumérées au 5.2 du présent formulaire ?	<input type="checkbox"/>	<input checked="" type="checkbox"/>	

Engendre-t-il la consommation d'espaces naturels, agricoles, forestiers, maritimes ?

Consommation d'espaces forestiers au profit des espaces agricoles.

Est-il concerné par des risques technologiques ?

Risques et nuisances

Est-il concerné par des risques naturels ?

Engendre-t-il des risques sanitaires ?

Est-il concerné par des risques sanitaires ?

Commodités de voisinage

Est-il source de bruit ?

Est-il concerné par des nuisances sonores ?

Engendre-t-il des odeurs ?

Est-il concerné par des nuisances olfactives ?

Engendre-t-il des vibrations ?

Est-il concerné par des vibrations ?

	<p>Engendre-t-il des émissions lumineuses ?</p> <p>Est-il concerné par des émissions lumineuses ?</p>	<input type="checkbox"/> <input type="checkbox"/>	<input checked="" type="checkbox"/> <input checked="" type="checkbox"/>	
Pollutions	<p>Engendre-t-il des rejets polluants dans l'air ?</p>	<input type="checkbox"/>	<input checked="" type="checkbox"/>	
	<p>Engendre-t-il des rejets hydrauliques ?</p> <p>Si oui, dans quel milieu ?</p>	<input type="checkbox"/>	<input checked="" type="checkbox"/>	
	<p>Engendre-t-il la production d'effluents ou de déchets non dangereux, inertes, dangereux ?</p>	<input type="checkbox"/>	<input checked="" type="checkbox"/>	
Patrimoine / Cadre de vie / Population	<p>Est-il susceptible de porter atteinte au patrimoine architectural, culturel, archéologique et paysager ?</p>	<input type="checkbox"/>	<input checked="" type="checkbox"/>	
	<p>Engendre-t-il des modifications sur les activités humaines (agriculture, sylviculture, urbanisme / aménagements) ?</p>	<input checked="" type="checkbox"/>	<input type="checkbox"/>	<p>Augmentation de la surface agricole communale.</p>

6.2 Les incidences du projet identifiées au 6.1 sont-elles susceptibles d'être cumulées avec d'autres projets connus ?

Oui Non Si oui, décrivez lesquelles :

6.3 Les incidences du projet identifiées au 6.1 sont-elles susceptibles d'avoir des effets de nature transfrontière ?

Oui Non Si oui, décrivez lesquels :

7. Auto-évaluation (facultatif)

Au regard du formulaire rempli, estimez-vous qu'il est nécessaire que votre projet fasse l'objet d'une étude d'impact ou qu'il devrait en être dispensé ? Expliquez pourquoi.

Il m'apparaît pas nécessaire de réaliser une étude d'impact pour ce projet.

En effet, les zones d'équilibre d'eau seront préservées ainsi que les zones à fort enjeu écologique (roubières, landes et bruyères).

8. Annexes

8.1 Annexes obligatoires

Objet		
1	L'annexe n°1 intitulée « informations nominatives relatives au maître d'ouvrage ou pétitionnaire » - non publiée ;	X
2	Un plan de situation au 1/25 000 ou, à défaut, à une échelle comprise entre 1/16 000 et 1/64 000 (il peut s'agir d'extraits cartographiques du document d'urbanisme s'il existe) ;	X
3	Au minimum, 2 photographies datées de la zone d'implantation, avec une localisation cartographique des prises de vue, l'une devant permettre de situer le projet dans l'environnement proche et l'autre de le situer dans le paysage lointain ;	X
4	Un plan du projet <u>ou</u> , pour les travaux, ouvrages ou aménagements visés aux rubriques 5° a), 6° b) et d), 8°, 10°, 18°, 28° a) et b), 32°, 41° et 42° un projet de tracé ou une enveloppe de tracé ;	X
5	Sauf pour les travaux, ouvrages ou aménagements visés aux rubriques 5° a), 6° b) et d), 8°, 10°, 18°, 28° a) et b), 32°, 41° et 42° : plan des abords du projet (100 mètres au minimum) pouvant prendre la forme de photos aériennes datées et complétées si nécessaire selon les évolutions récentes, à une échelle comprise entre 1/2 000 et 1/5 000. Ce plan devra préciser l'affectation des constructions et terrains avoisinants ainsi que les canaux, plans d'eau et cours d'eau ;	X

8.2 Autres annexes volontairement transmises par le maître d'ouvrage ou pétitionnaire

Veuillez compléter le tableau ci-joint en indiquant les annexes jointes au présent formulaire d'évaluation, ainsi que les parties auxquelles elles se rattachent

Objet

9. Engagement et signature

Je certifie sur l'honneur l'exactitude des renseignements ci-dessus

X

Fait à

Haymae

le

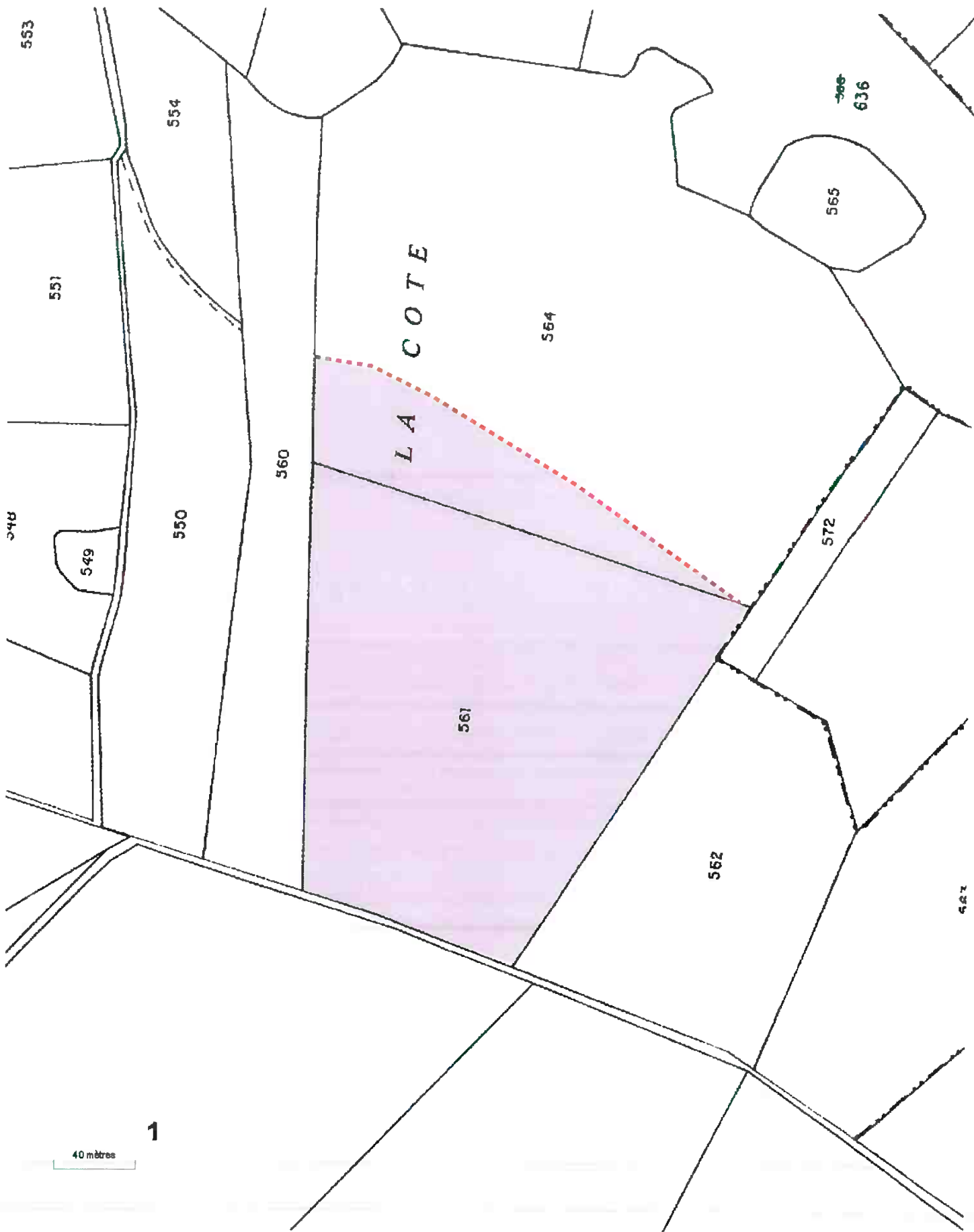
18/05/16

Signature

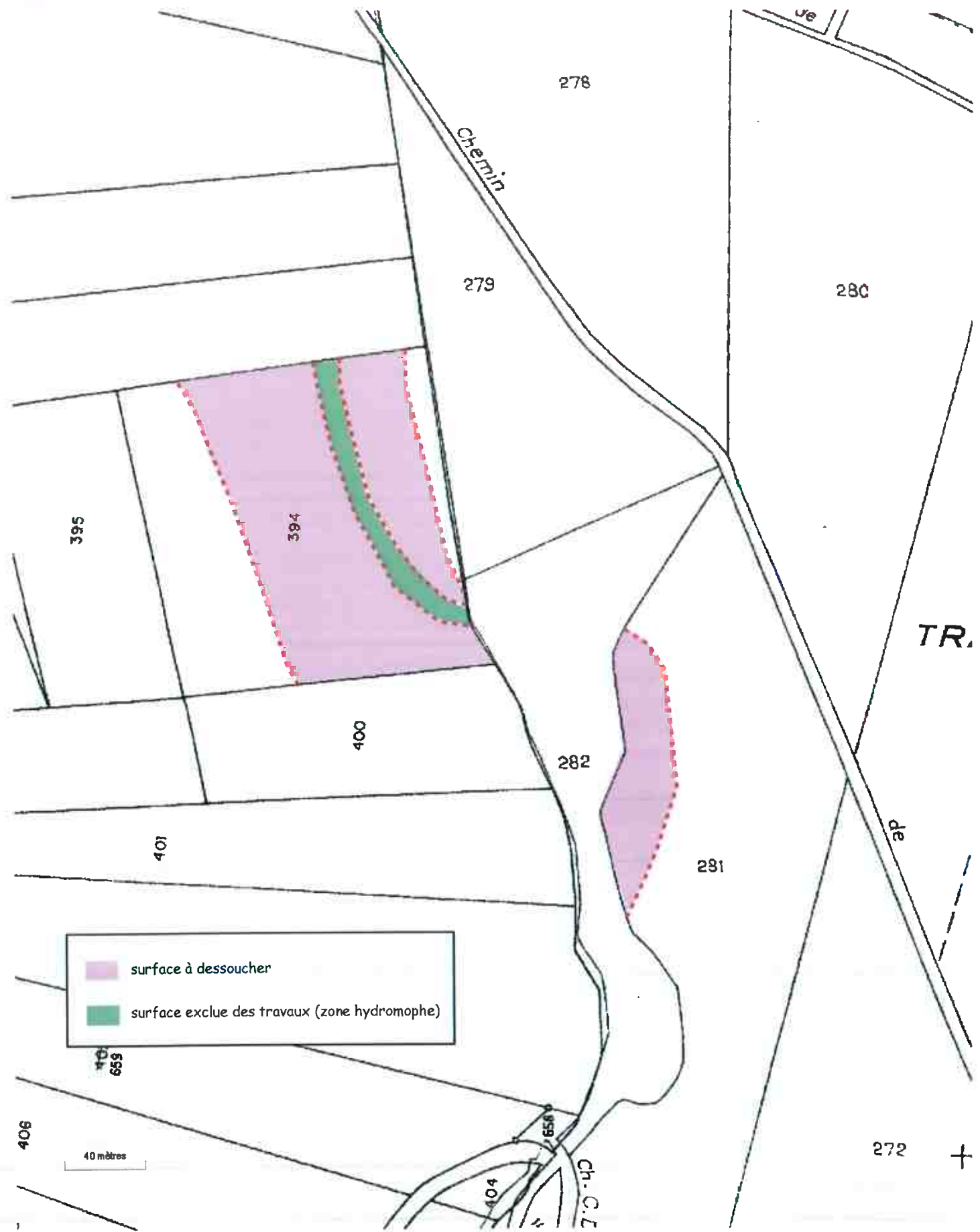
mg



Lot n°1



Lot n°2

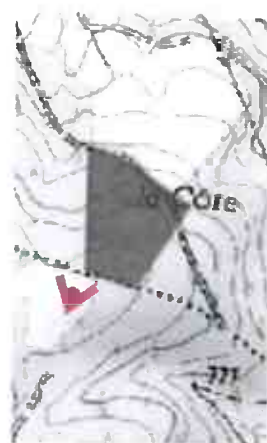


PHOTOGRAPHIES - LOT N°1

PHOTOGRAPHIE 1



Date du cliché :
06/05/2016



PHOTOGRAPHIE 2



Date du cliché :
06/05/2016



PHOTOGRAPHIE 3



Date du cliché :
06/05/2016



PHOTOGRAPHIES - LOT N°2

PHOTOGRAPHIE 1



Date du cliché :
06/05/2016



PHOTOGRAPHIE 2



Date du cliché :
06/05/2016



Plan des abords du projet

