Recensement 2012 - Mobilité domicile-travail

Répartition au lieu d'emploi des actifs selon la longueur du trajet domicile-travail, les professions et catégories socioprofessionnelles et les secteurs d'activités

Lieu d'emploi : 200027068-CA du Libournais (zonage : Epci 2016)

Pourcentage en ligne	< 1 km	1 à < 5 km	5 à < 10 km	10 à < 50 km	50 km ou +	Total en nombre	Distance moy. km*	Durée moy. mn*
Selon la PCS								
Agriculteurs exploitants	68,8	4,8	6,1	17,8	2,4	**534**	**8,0**	**6,9**
Artisans, commerçants, chefs d'entreprise	56,6	4,4	11,9	24,8	2,3	**2 232**	**9,7**	**8,7**
Cadres, professions intellect. superieures	31,4	2,3	9,8	49,6	6,8	**2 896**	**24,8**	**20,2**
professions intermédiaires	28,6	3,7	12,0	50,4	5,2	**6 755**	**21,5**	**18,3**
Employés	37,8	3,8	13,9	43,0	1,6	**9 015**	**12,4**	**12,0**
Ouvriers	29,6	5,9	15,7	45,3	3,5	**6 255**	**15,6**	**14,5**
Selon le secteur d'activités								
Admin, enseignement, santé, action sociale	36,2	3,8	12,8	44,4	2,9	**10 780**	**15,0**	**13,8**
Agriculture, sylviculture, pêche	46,1	7,3	15,0	29,4	2,2	**1 679**	**12,7**	**11,4**
Commerce, transport et services divers	34,4	3,1	13,1	45,7	3,7	**10 542**	**16,5**	**14,9**
Construction	37,0	6,4	12,0	41,1	3,5	**1 683**	**16,8**	**14,6**
Industrie	27,1	6,2	13,7	46,9	6,0	**3 004**	**22,3**	**18,4**
Ensemble								
Actifs (%)	**35,1**	**4,2**	**13,1**	**44,1**	**3,5**	**27 688**	**16,4**	**14,6**
Distance moyenne en km*	**0,5**	**3,9**	**8,0**	**22,2**	**147,7**	* Distance et durée selon le trajet le plus rapide effectué en voiture.		
Durée moyenne en minute*	**389,0**	**389,0**	**389,0**	**389,0**	**389,0**			

Répartition en % au lieu d'emploi des actifs selon la distance du trajet et de la PCS

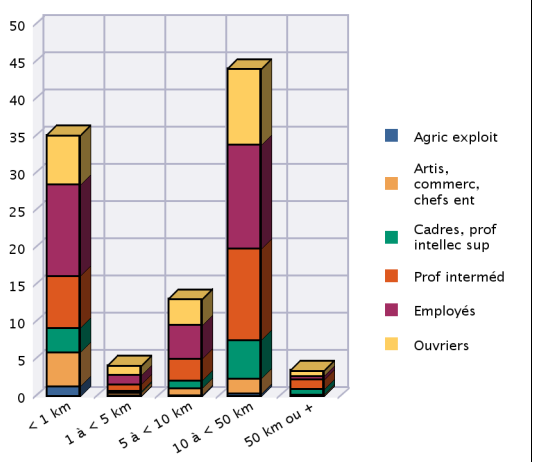

Répartition en % au lieu d'emploi des actifs selon la distance du trajet et du secteur d'activité

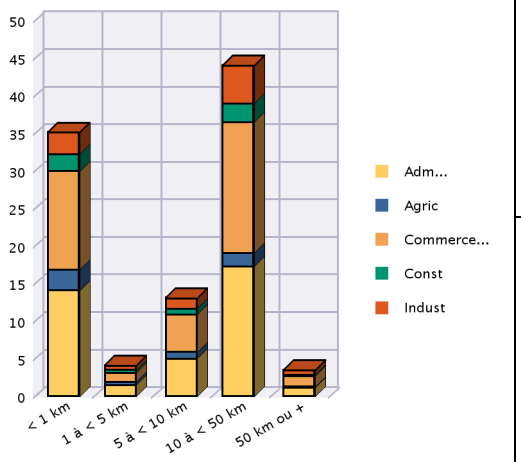

Distance moyenne en km des trajets domicil-travail selon la PCS

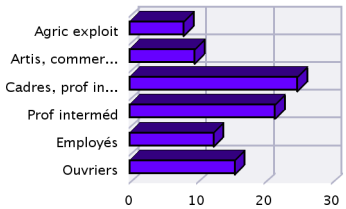

Distance moyenne en km des trajets domicil-travail selon le secteur d'activité

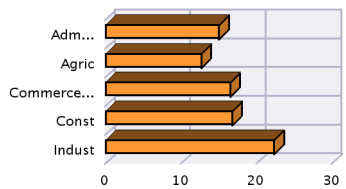

Source : INSEE (Recensement de 2012) / Loxane X pour les distances et durées

Date d'émission du document : 31/05/2016

Base de données GéoKit

CGDD - Service de l'Observation et des Statistiques (SOeS)

Mél : geokit.soes.cgdd@developpement-durable.gouv.fr

Recensement 2012 - Mobilité domicile-travail

Répartition au lieu d'emploi des actifs selon la longueur du trajet domicile-travail, les professions et catégories socioprofessionnelles et les secteurs d'activités

Lieu d'emploi : 243300316-Bordeaux Métropole (zonage : Epci 2016)

Pourcentage en ligne	< 1 km	1 à < 5 km	5 à < 10 km	10 à < 50 km	50 km ou +	Total en nombre	Distance moy. km*	Durée moy. mn*
Selon la PCS								
Agriculteurs exploitants	36,8	5,3	11,2	29,5	17,2	**648**	**33,5**	**24,1**
Artisans, commerçants, chefs d'entreprise	50,9	4,7	16,6	22,9	5,0	**20 584**	**13,5**	**10,7**
Cadres, professions intellect. superieures	30,9	7,6	27,0	28,1	6,4	**81 453**	**20,8**	**15,8**
professions intermédiaires	26,7	6,3	26,0	34,6	6,4	**113 216**	**19,2**	**15,5**
Employés	34,1	6,2	24,2	30,5	5,0	**112 042**	**15,1**	**12,7**
Ouvriers	24,1	5,8	21,8	39,6	8,7	**62 130**	**22,7**	**17,8**
Selon le secteur d'activités								
Admin, enseignement, santé, action sociale	34,1	7,1	25,6	27,8	5,4	**132 826**	**16,1**	**13,2**
Agriculture, sylviculture, pêche	27,7	5,0	14,3	38,6	14,4	**1 740**	**29,4**	**22,5**
Commerce, transport et services divers	30,6	6,0	24,9	32,3	6,3	**197 374**	**19,0**	**15,1**
Construction	27,4	5,4	20,0	38,0	9,2	**24 017**	**23,5**	**17,9**
Industrie	19,4	6,5	21,4	45,1	7,6	**34 117**	**22,1**	**17,7**
Ensemble								
Actifs (%)	**30,6**	**6,4**	**24,5**	**32,2**	**6,3**	**390 074**	**18,6**	**14,9**
Distance moyenne en km*	**0,5**	**4,3**	**7,0**	**22,8**	**144,9**	* Distance et durée selon le trajet le plus rapide effectué en voiture.		
Durée moyenne en minute*	**389,0**	**389,0**	**389,0**	**389,0**	**389,0**			

Répartition en % au lieu d'emploi des actifs selon la distance du trajet et de la PCS

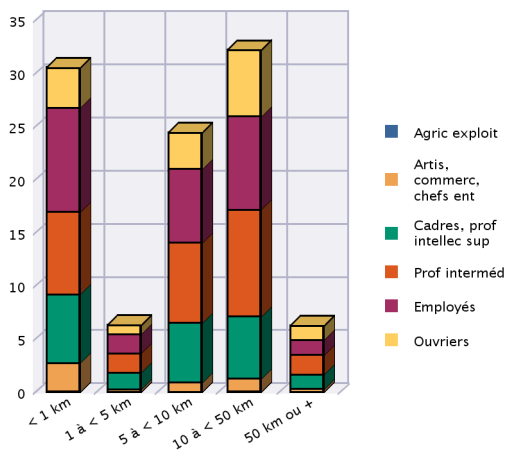

Répartition en % au lieu d'emploi des actifs selon la distance du trajet et du secteur d'activité

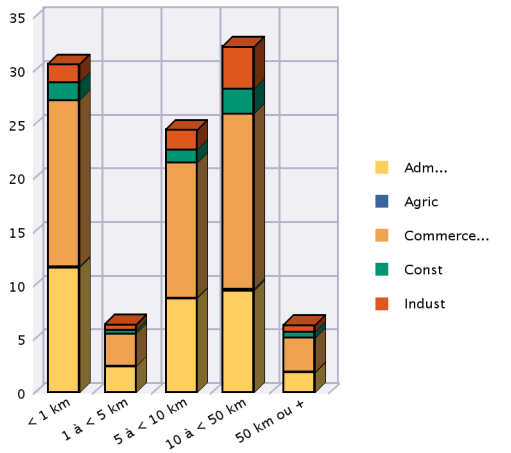

Distance moyenne en km des trajets domicil-travail selon la PCS

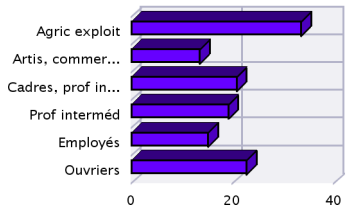

Distance moyenne en km des trajets domicil-travail selon le secteur d'activité

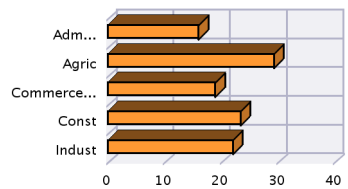

Source : INSEE (Recensement de 2012) / Loxane X pour les distances et durées

Date d'émission du document : 31/05/2016

Base de données GéoKit

CGDD - Service de l'Observation et des Statistiques (SOeS)

Mél : geokit.soes.cgdd@developpement-durable.gouv.fr

Recensement 2012 - Mobilité domicile-travail

Répartition au lieu d'emploi des actifs selon la longueur du trajet domicile-travail, les professions et catégories socioprofessionnelles et les secteurs d'activités

Lieu d'emploi : 243300563-CA Bassin d'Arcachon Sud-Pôle Atlantique (Cobas) (zonage : Epci 2016)

Pourcentage en ligne	< 1 km	1 à < 5 km	5 à < 10 km	10 à < 50 km	50 km ou +	Total en nombre	Distance moy. km*	Durée moy. mn*
Selon la PCS								
Agriculteurs exploitants	63,6	9,0	13,4	11,1	2,8	**281**	**8,3**	**7,1**
Artisans, commerçants, chefs d'entreprise	65,1	2,3	16,5	11,1	5,1	**2 295**	**10,0**	**7,6**
Cadres, professions intellect. superieures	39,0	0,9	21,2	24,2	14,8	**2 651**	**24,2**	**17,8**
professions intermédiaires	37,7	2,8	21,3	30,3	7,8	**5 485**	**17,0**	**14,2**
Employés	44,5	2,9	21,0	27,8	3,9	**8 142**	**12,7**	**11,0**
Ouvriers	44,5	3,4	20,4	25,4	6,2	**3 911**	**13,2**	**11,4**
Selon le secteur d'activités								
Admin, enseignement, santé, action sociale	42,0	2,5	19,8	29,3	6,4	**8 990**	**15,6**	**13,1**
Agriculture, sylviculture, pêche	58,3	5,1	17,3	15,3	3,9	**546**	**10,9**	**9,3**
Commerce, transport et services divers	44,9	2,4	22,1	23,8	6,8	**10 254**	**14,4**	**11,9**
Construction	55,2	2,6	13,8	21,4	7,0	**1 482**	**11,4**	**9,3**
Industrie	41,8	5,8	20,2	25,1	7,1	**1 494**	**17,4**	**13,5**
Ensemble								
Actifs (%)	**44,5**	**2,7**	**20,4**	**25,7**	**6,6**	**22 766**	**14,8**	**12,2**
Distance moyenne en km*	**0,5**	**4,4**	**5,9**	**23,0**	**111,2**	* Distance et durée selon le trajet le plus rapide effectué en voiture.		
Durée moyenne en minute*	**389,0**	**389,0**	**389,0**	**389,0**	**389,0**			

Répartition en % au lieu d'emploi des actifs selon la distance du trajet et de la PCS

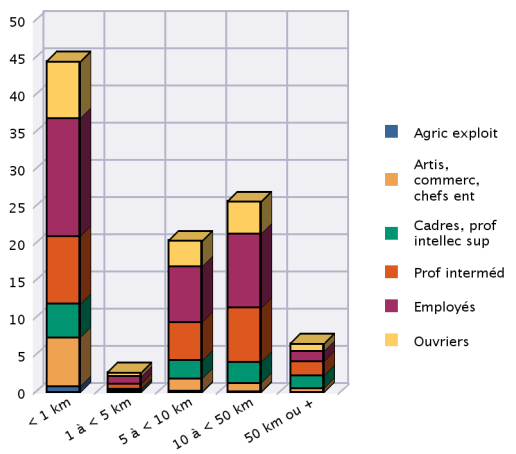

Répartition en % au lieu d'emploi des actifs selon la distance du trajet et du secteur d'activité

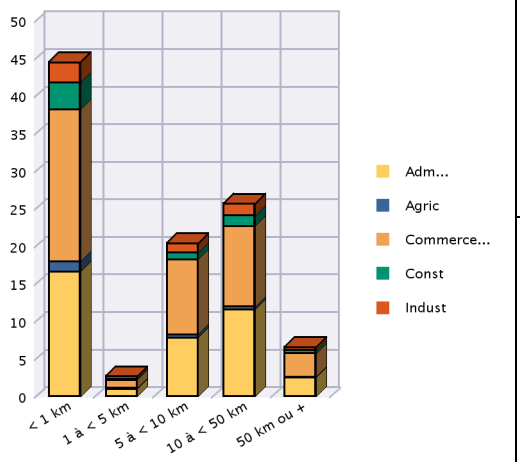

Distance moyenne en km des trajets domicil-travail selon la PCS

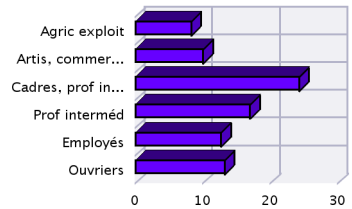

Distance moyenne en km des trajets domicil-travail selon le secteur d'activité

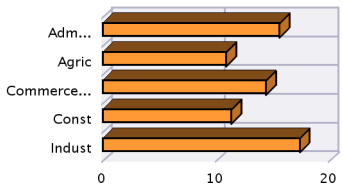

Source : INSEE (Recensement de 2012) / Loxane X pour les distances et durées

Date d'émission du document : 31/05/2016

Base de données GéoKit

CGDD - Service de l'Observation et des Statistiques (SOeS)

Mél : geokit.soes.cgdd@developpement-durable.gouv.fr

Sources et définitions

Description de la fiche territoriale

Les informations résultent de traitements sur les données relatives aux migrations domicile-travail issues des enquêtes annuelles du recensement (EAR) de l'Insee. La description des EAR, les caractéristiques des variables disponibles ainsi que les précautions d'usage sont détaillées sur le site de l'Insee aux adresses suivantes :

Partie documentation : http://www.recensement.insee.fr/fichiersDetailTheme.action?codeTheme=MOB-MIG

Utilisation des données domicile-travail : http://www.insee.fr/fr/publics/communication/recensement/particuliers/doc

Nota bene :

- Ces résultats sont tirés de l'exploitation complémentaire (par sondage). Ils ne sont significatifs que pour des zones géographiques et/ou des sous-populations d'une taille suffisante.
Pour des zones de moins de 2 000 habitants, il est recommandé de ne pas utiliser les données issues de l'exploitation complémentaire.
Les effectifs supérieurs à 500 peuvent normalement être utilisés en toute confiance. Les effectifs inférieurs à 200 doivent être maniés avec précaution car ils peuvent ne pas être significatifs.

- La fréquence des trajets effectués par les individus n'étant pas renseignée dans le recensement, les chiffres correspondent uniquement aux individus et à leur trajet élémentaire et non aux nombres de déplacements.
De plus, ces données sont enrichies par des distances parcourues, des temps de parcours et des coûts de trajet à partir du distancier Loxane X 2009.

- La distanciation d'un trajet est faite sur la base d'un parcours :
> le plus rapide effectué en voiture ;
> entre deux communes différentes géolocalisées par leur chef-lieu (mairie), les adresses des lieux de résidence et d'emploi n'étant pas connues.

Ainsi certaines distances et durées moyennes peuvent être biaisées dans les cas suivants lorsque :
> le mode de transport de l'actif est différent de la voiture (la durée du trajet est sous-estimée si le parcours est effectué à pied par exemple) ;
> l'individu réside et travaille dans la même commune (une distance de 0,5 km et une durée de 0 mn sont affectées et ce, quelle que soit la superficie de la commune) ;
> l'individu a une résidence occasionnelle pour se rapprocher du lieu de travail (la distance et la durée sont sur-estimées car elles correspondent au trajet entre la résidence familiale et le lieu de travail).

Définitions des termes

Profession et catégorie socioprofessionnelle (PCS)	La nomenclature de catégories socioprofessionnelles (CSP) classe la population selon un - les groupes socioprofessionnels (8 postes) ; - les catégories socioprofessionnelles (24 et 42 postes) ; - les professions (486 postes).
Secteur d'activité	Un secteur d'activité regroupe des entreprises de fabrication, de commerce ou de service qui ont la même activité principale. Cette activité principale est appréciée au regard de la nomenclature d'activité économique. La nomenclature agrégée, NA 2008, se substitue à la nomenclature économique de synthèse (NES) depuis les résultats du recensement 2007.
Distance moyenne	La distance moyenne exprimée en kilomètre est obtenue en divisant le nombre d'individus.Km (distance routière) par le nombre d'individus. Le nombre d'individus.Km correspond à la somme des distances de trajet de chaque individu.
Durée moyenne	La durée moyenne exprimée en minute est obtenue en divisant le temps de trajet cumulé par le nombre d'individus. Le temps de trajet cumulé correspond à la somme des temps de trajet de chaque individu.