

Planche 1

Planche 2

Planche 3

Projet de classement au titre des sites des
VALLÉES DU CLAIN, DU MIOSSON ET DE LA MENUSE
 (articles L.341-1 et suivants du Code de l'Environnement)

Département de
 la Vienne

Périmètre du site classé sur la commune
 de **SAINT-BENOIT**

Plan d'ensemble (1/10 000)

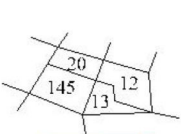
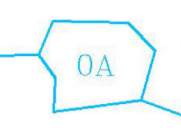


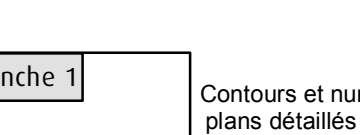
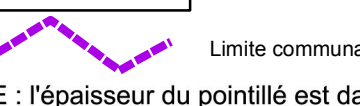
OCTOBRE 2014



DREAL Poitou-Charentes - 15 rue Arthur Ranc - BP 60339 - 86020 Poitiers Cedex
 Tél : 05 49 55 63 63 - Fax : 05 49 55 63 07
 e-mail : dreal-poitou-charentes@developpement-durable.gouv.fr

Sources : Direction générale des finances publiques, 2010 - Cadastre : mise à jour 2010
 DREAL Poitou-Charentes, 2013

LEGENDE

-  Limites et numéros de parcelles cadastrales
-  Limites et numéros de section
-  Bâti
-  Site classé
-  Contours et numéros des plans cadastrés au 1/2000
-  Limite communale

REMARQUE : l'épaisseur du pointillé est dans le site

