

Planche 3

Planche 2

Planche 1


Projet de classement au titre des sites des
VALLEES DU CLAIN, DU MIOSSON ET DE LA MENUSE
(articles L.341-1 et suivants du Code de l'Environnement)

Département de
la Vienne

Périmètre du site classé sur la commune
de **SMARVES**

Plan d'ensemble (1/10 000)

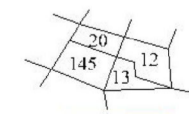



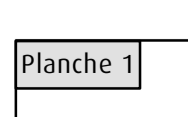
OCTOBRE 2013



DREAL Poitou-Charentes – 15 rue Arthur Ranc – BP 60539 – 86020 Poitiers Cedex
Tél : 05 49 55 63 63 – Fax : 05 49 55 63 01
e-mail : dreal-poitou-charentes@developpement-durable.gouv.fr

Sources : Direction générale des finances publiques, 2010 - Cadastre : mise à jour 2010
DREAL Poitou-Charentes, 2013

LEGENDE

-  Limites et numéros de parcelles cadastrales
-  Limites et numér de section
-  Bâti
-  Site classé
-  Contours et numéros des plans détaillés au 1/2000

REMARQUE : l'épaisseur du pointillé est dans le site

