Atlas terrain pour la station de : Cénac sur la Dordogne moyenne

Planche n°1/16

Légende

Hauteur de 4.00 à Cénac

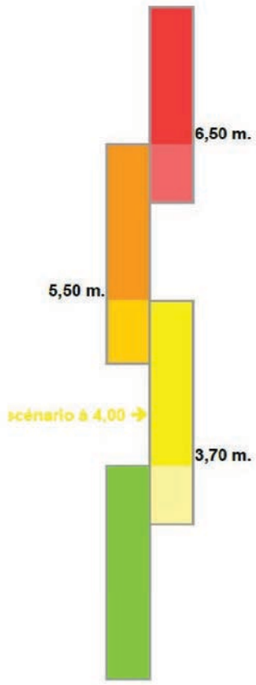

0 250 500 750 m

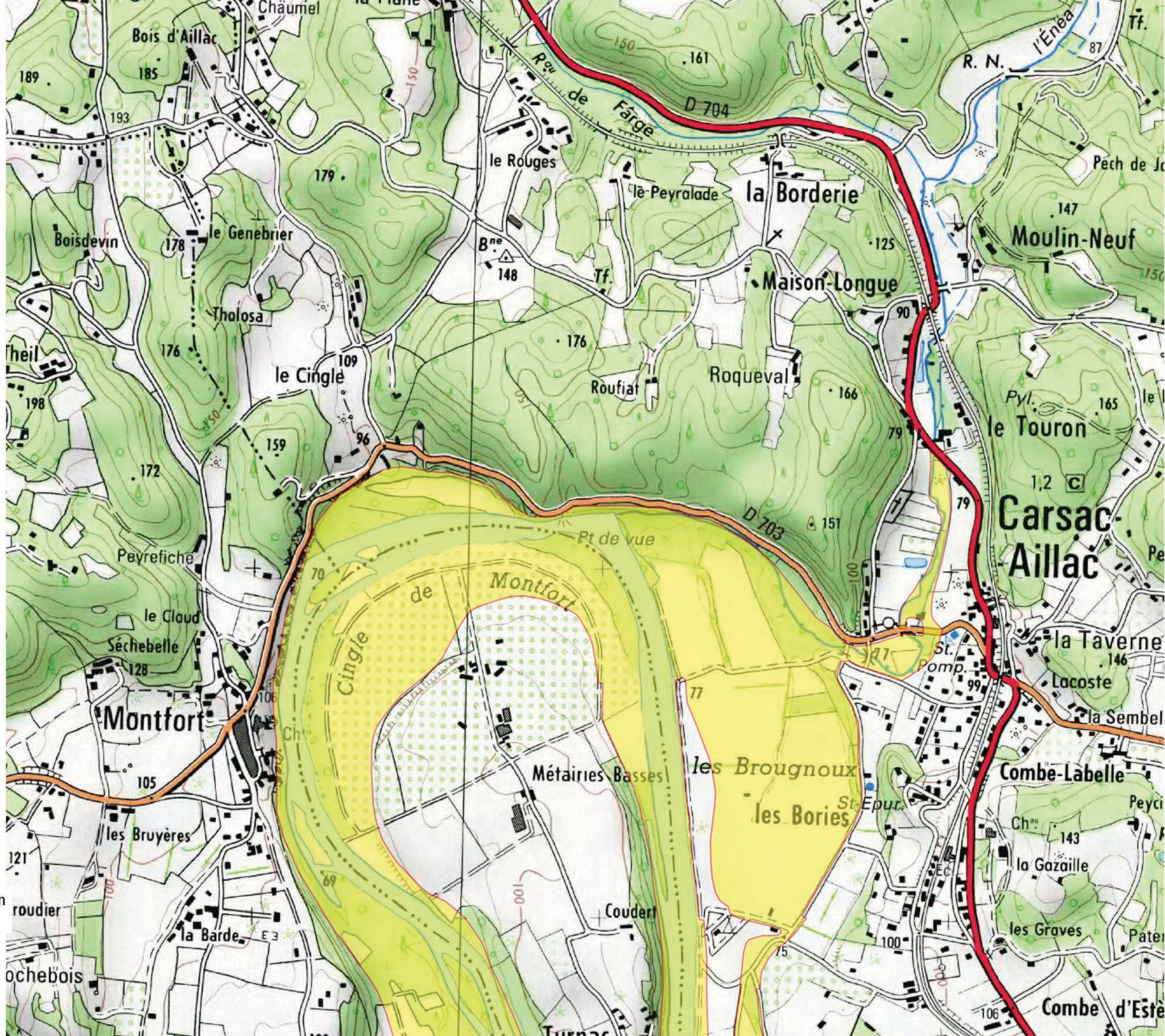

Sources : IGN - DDT 24 - SPC GAD

Réalisation : DREAL ALPC / DRNH / SHPC GAD / BS

Date de réalisation : avril 2016

Identifiant carte :
P:\sprl2 SECTEURS\26 Prevision des Crues\261-SIG\261-6-Cartes-realisees\Bassin-de-la-Dordogne\Atlas-terrain\Atlas terrain Cénac à 4.00.pdf

Atlas terrain pour la station de : Cénac sur la Dordogne moyenne

Planche n°2/16

Légende

Hauteur de 4.00 à Cénac

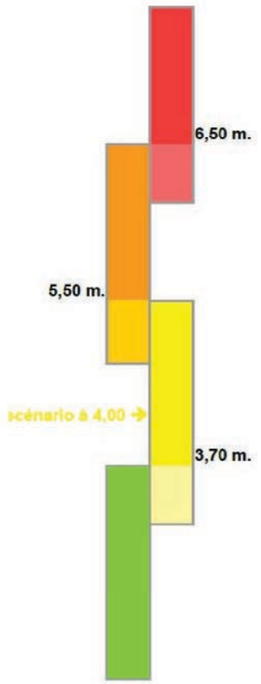

0 250 500 750 m

Sources : IGN - DDT 24 - SPC GAD

Réalisation : DREAL ALPC / DRNH / SHPC GAD / BS

Date de réalisation : avril 2016

Identifiant carte :
P:\sprl2 SECTEURS\26 Prevision des Crues\261-SIG\261-6-Cartes-realisees\Bassin-de-la-Dordogne\Atlas-terrain\Atlas terrain Cénac à 4.00.pdf

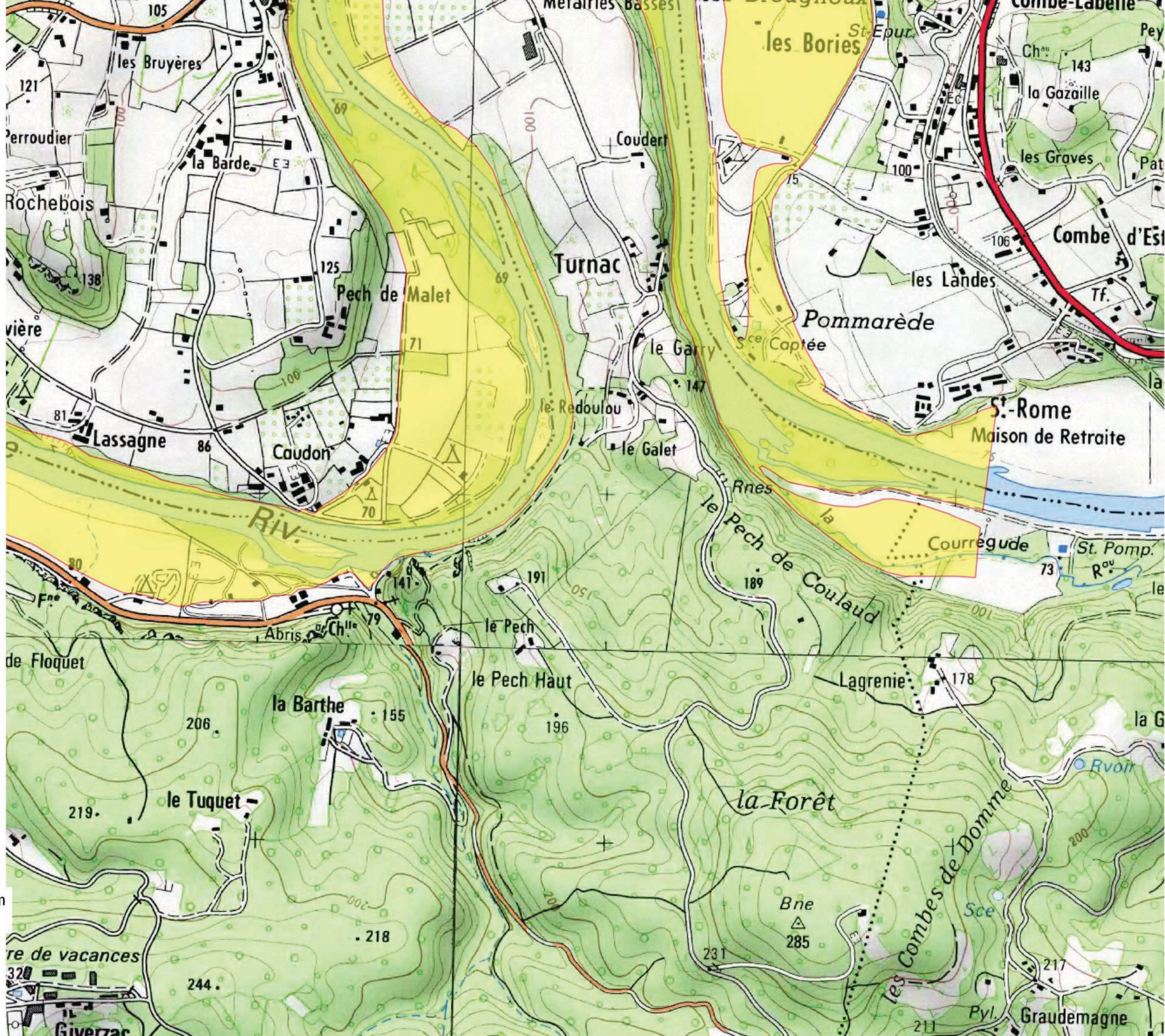

Atlas terrain pour la station de : Cénac sur la Dordogne moyenne

Planche n°3/16

Légende

Hauteur de 4.00 à Cénac

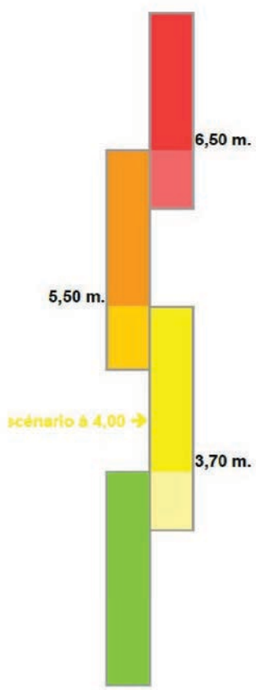

0 250 500 750 m

Sources : IGN - DDT 24 - SPC GAD

Réalisation : DREAL ALPC / DRNH / SHPC GAD / BS

Date de réalisation : avril 2016

Identifiant carte :
P:\sprl2 SECTEURS\26 Prevision des Crues\261-SIG\261-6-Cartes-realisees\Bassin-de-la-Dordogne\Atlas-terrain\Atlas terrain Cénac à 4.00.pdf

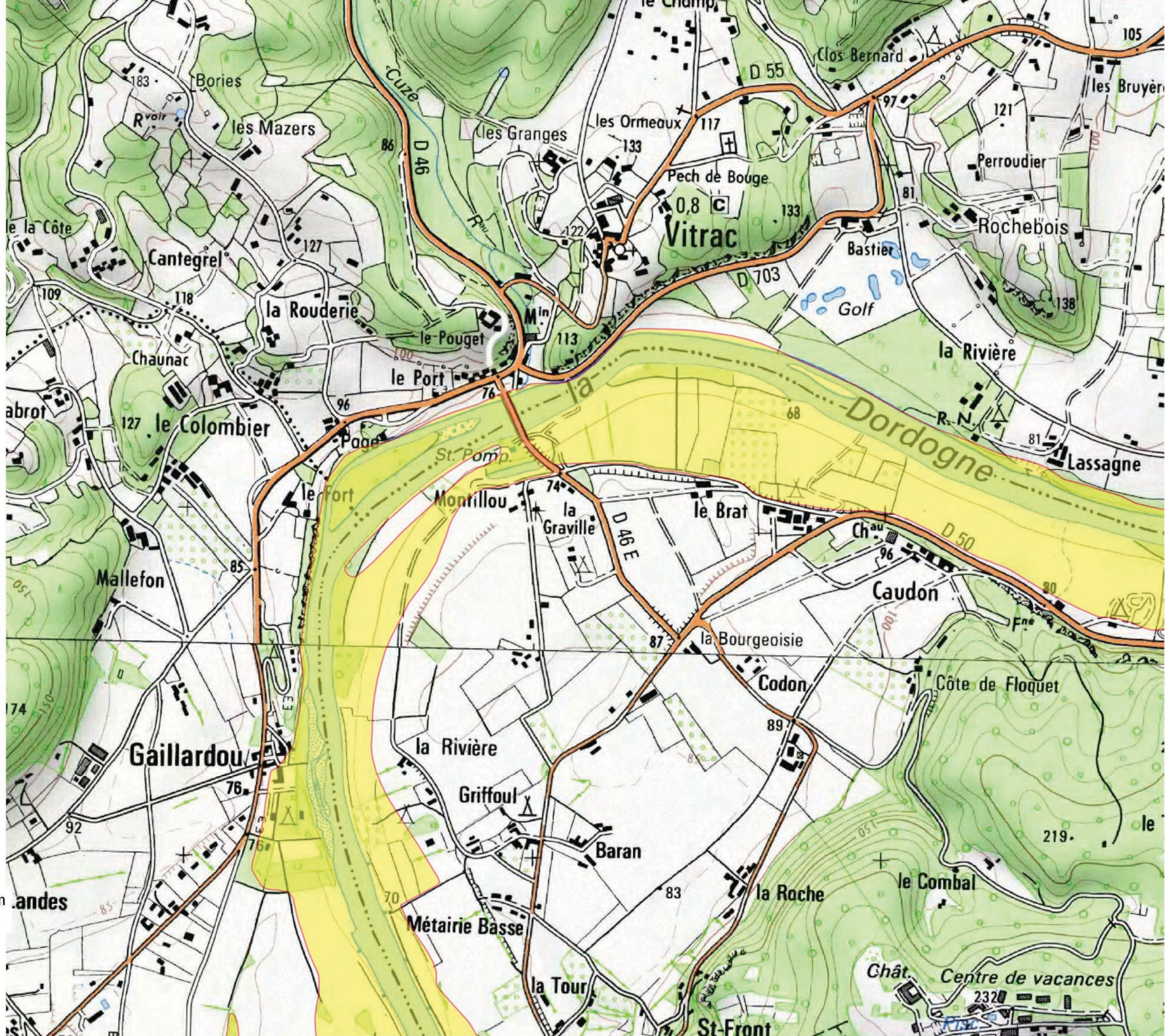

Atlas terrain pour la station de : Cénac sur la Dordogne moyenne

Planche n°4/16

Légende

Hauteur de 4.00 à Cénac

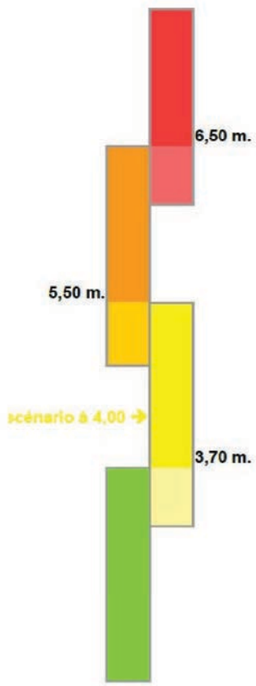

0 250 500 750 m

Sources : IGN - DDT 24 - SPC GAD

Réalisation : DREAL ALPC / DRNH / SHPC GAD / BS

Date de réalisation : avril 2016

Identifiant carte :
P:\sprl2 SECTEURS\26 Prevision des Crues\261-SIG\261-6-Cartes-realisees\Bassin-de-la-Dordogne\Atlas-terrain\Atlas terrain Cénac à 4.00.pdf

Font Réal
Fonréal
les Granges
les Combes
le Village
le Bos
Gaillardou
la Rivière
Griffoul
Baran
Lauzier
les Landes
Métairie Basse
St-Donat
la Tour
les Carbonnières
D 703
Dordogne
Chât.
le Port de Domme
les Ans
Riv.
le Port
Anc. four à chaux
Grotte de Comt Grenal
Belv.
Grotte
Gend.
Couderc
D 49
Moulins
Domme
le Blanquet
le Mougnou
l'Eglise
Clos du Soleil
Cénac
le Pradal
le Pé
le Château de Mombette
le Colombier
la Croix de Pierre
Chât.
Pechagut
D 50
D 46 E3
Malleton
174
143
224
192
171
161
150
1,0 CT

Atlas terrain pour la station de : Cénac sur la Dordogne moyenne

Planche n°5/16

Légende

Hauteur de 4.00 à Cénac

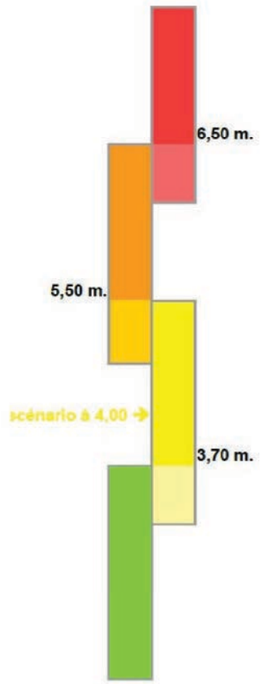

0 250 500 750 m

Sources : IGN - DDT 24 - SPC GAD

Réalisation : DREAL ALPC / DRNH / SHPC GAD / BS

Date de réalisation : avril 2016

Identifiant carte :
P:\sprl2 SECTEURS\26 Prevision des Crues\261-SIG\261-6-Cartes-realisees\Bassin-de-la-Dordogne\Atlas-terrain\Atlas terrain Cénac à 4.00.pdf

Atlas terrain pour la station de : Cénac sur la Dordogne moyenne

Planche n°6/16

Légende

Hauteur de 4.00 à Cénac

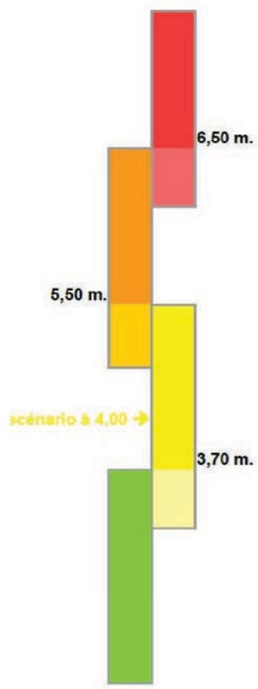

0 250 500 750 m

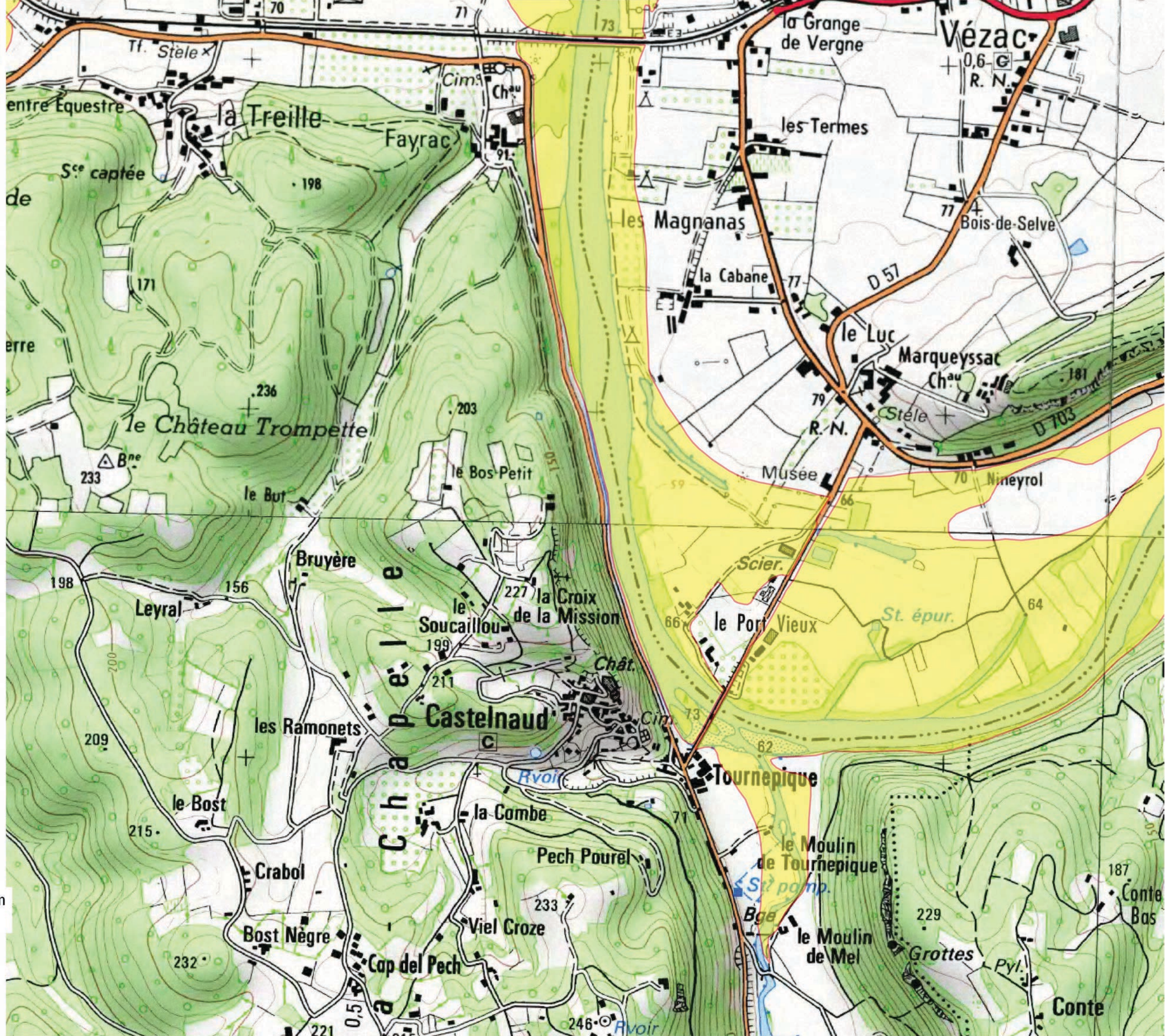

Sources : IGN - DDT 24 - SPC GAD

Réalisation : DREAL ALPC / DRNH / SHPC GAD / BS

Date de réalisation : avril 2016

Identifiant carte :
P:\sprl2 SECTEURS\26 Prevision des Crues\261-SIG\261-6-Cartes-realisees\Bassin-de-la-Dordogne\Atlas-terrain\Atlas terrain Cénac à 4.00.pdf

Atlas terrain pour la station de : Cénac sur la Dordogne moyenne

Planche n°7/16

Légende

Hauteur de 4.00 à Cénac

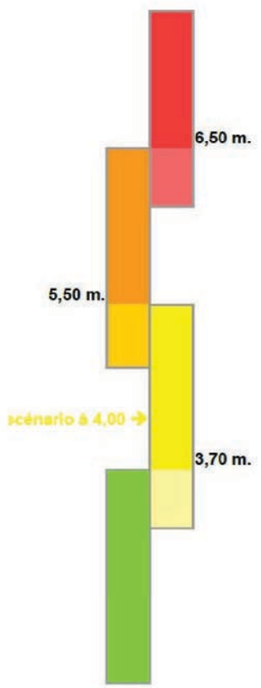

0 250 500 750 m

Sources : IGN - DDT 24 - SPC GAD

Réalisation : DREAL ALPC / DRNH / SHPC GAD / BS

Date de réalisation : avril 2016

Identifiant carte :
P:\sprt2 SECTEURS\26 Prevision des Crues\261-SIG\261-6-Cartes-realisees\Bassin-de-la-Dordogne\Atlas-terrain\Atlas terrain Cénac à 4.00.pdf

le Mayne
Forêt d'Ab
le Grand Garrit
Rvoir
le Brugen
les Mar
Belgarrit
le Persillier
Pyl.
la Lande
le Roc
Capfour
St. pomp
Campredon
Béringot Haut
Béringot
Tral Pech
Grotte Cro-Bique
le Peyrat
la Porte
Gaussen
St-Vincent-de-Cosse
le Brudou
le Cayre
Sce captée
Musée Chau
Combe-de-Brague
le Pech
la Grange
le Treuil
Serneix
Riv.
Beynac-et-Cazenac
St-épur. de
la Prade
Pontou
Moulin-C
D 703
la Plaine de Fayrac
la Barrière
R. N.
Grépoul
D 49
la Grange de Vergne
Vézac
Tf. Stele
Cim.
Centre Equestre
la Treille
Fayrac
les Termes
la Bon

Atlas terrain pour la station de : Cénac sur la Dordogne moyenne

Planche n°8/16

Légende

Hauteur de 4.00 à Cénac

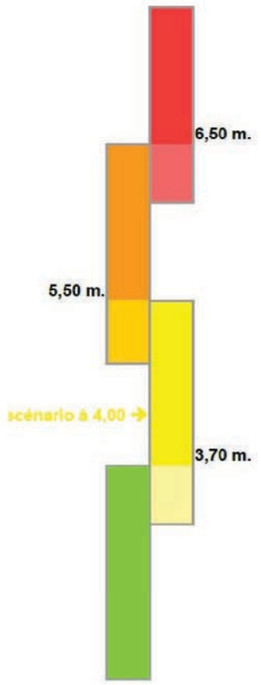

0 250 500 750 m

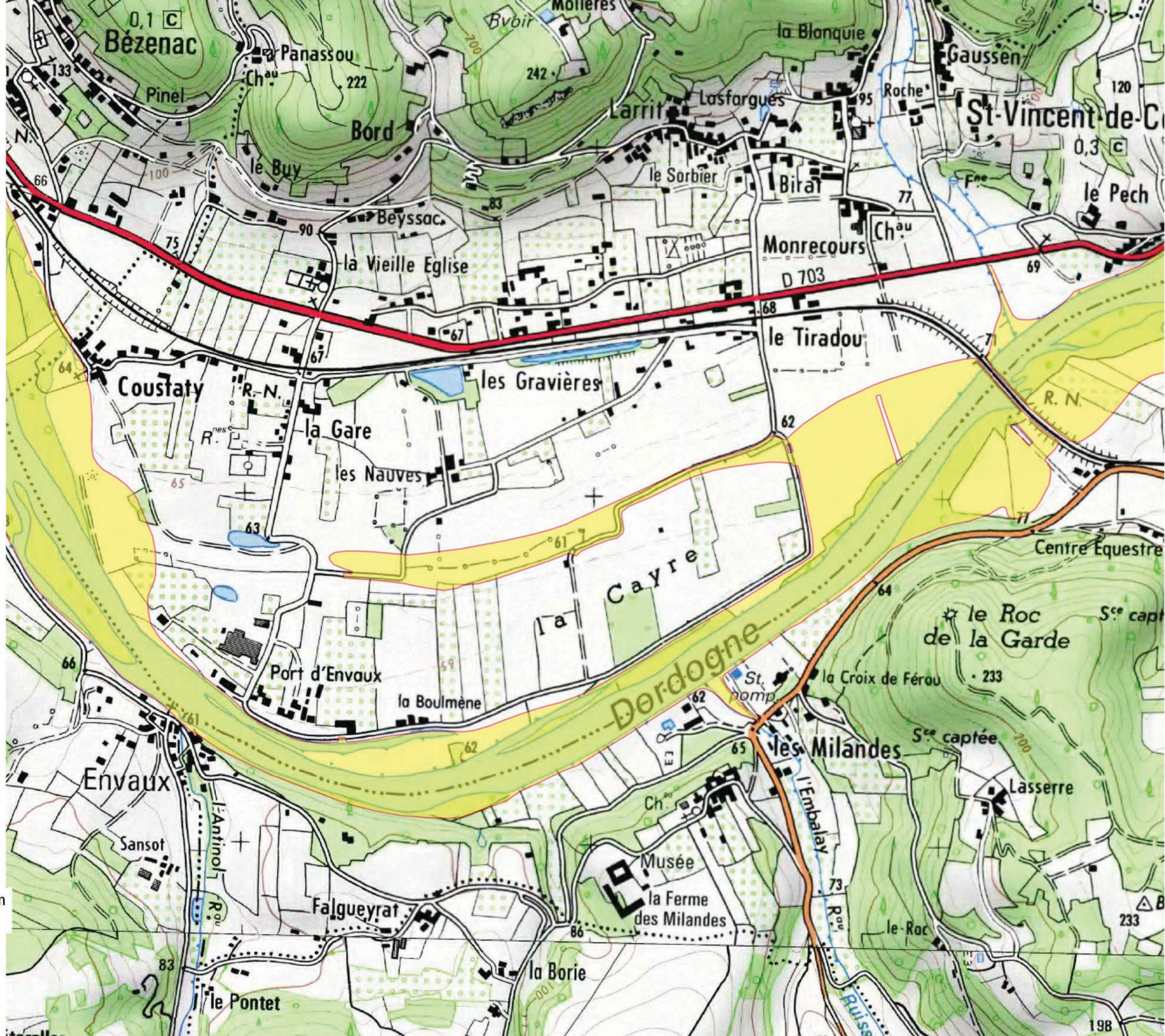

Sources : IGN - DDT 24 - SPC GAD

Réalisation : DREAL ALPC / DRNH / SHPC GAD / BS

Date de réalisation : avril 2016

Identifiant carte :
P:\sprl2 SECTEURS\26 Prevision des Crues\261-SIG\261-6-Cartes-realisees\Bassin-de-la-Dordogne\Atlas-terrain\Atlas terrain Cénac à 4.00.pdf

Atlas terrain pour la station de : Cénac sur la Dordogne moyenne

Planche n°9/16

Légende

Hauteur de 4.00 à Cénac

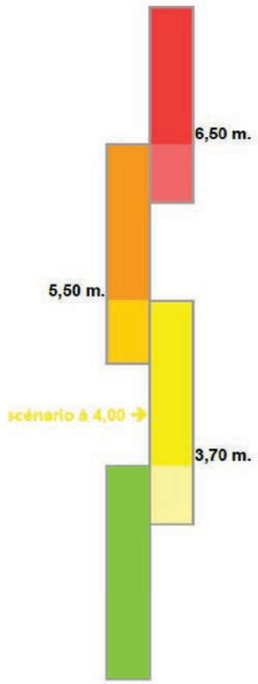

0 250 500 750 m

Sources : IGN - DDT 24 - SPC GAD

Réalisation : DREAL ALPC / DRNH / SHPC GAD / BS

Date de réalisation : avril 2016

Identifiant carte :
P:\sprl2 SECTEURS\26 Prevision des Crues\261-SIG\261-6-Cartes-realisees\Bassin-de-la-Dordogne\Atlas-terrain\Atlas terrain Cénac à 4.00.pdf

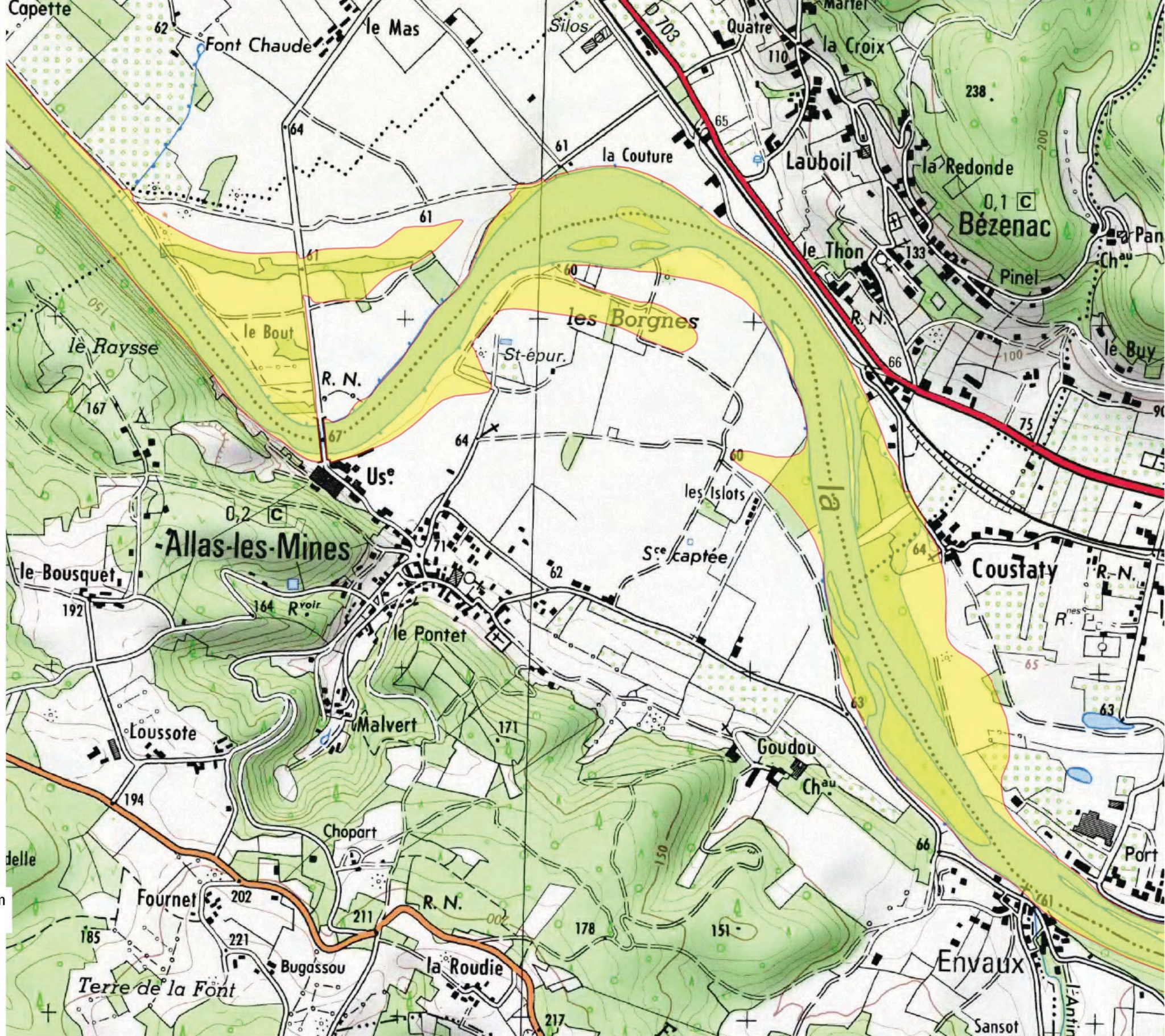

Atlas terrain pour la station de : Cénac sur la Dordogne moyenne

Planche n°10/16

Légende

Hauteur de 4.00 à Cénac

6,50 m.

5,50 m.

scénario à 4,00 →

3,70 m.

0 250 500 750 m

Sources : IGN - DDT 24 - SPC GAD

Réalisation : DREAL ALPC / DRNH / SHPC GAD / BS

Date de réalisation : avril 2016

Identifiant carte :
P:\spr\2 SECTEURS\26 Prevision des Crues\261-SIG\261-6-Cartes-realisees\Bassin-de-la-Dordogne\Atlas-terrain\Atlas terrain Cénac à 4.00.pdf

le Malpas
Puymartin
la Bertrandie
la Boissière
le Rudou
Marens
D 703
Argentonesse
Ch.au
le Candelie
Bardot
le Secadou
Graves
les Recouzes
le Breuil
la Mercerie
la Bessardie
la Rive
Grand Seignal
es Masseries
Côte Rouge
le Flageo
les Cauffours
le Grelat
Charrière
les Combes
Trévis
Capette
Font Chaude
le Mas
Silos
Quatre
Capette
sserre
les Granges
Pécharry
la Couture
Lauboil
le Bout
les Borgnes
St-épur.
R. N.
les Bernissonnes
le Raysse
le Th

Atlas terrain pour la station de : Cénac sur la Dordogne moyenne

Planche n°11/16

Légende

Hauteur de 4.00 à Cénac

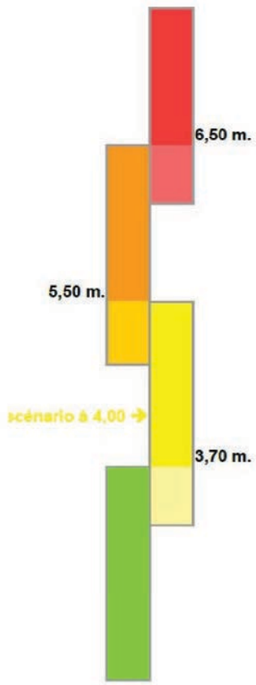

0 250 500 750 m

Sources : IGN - DDT 24 - SPC GAD

Réalisation : DREAL ALPC / DRNH / SHPC GAD / BS

Date de réalisation : avril 2016

Identifiant carte :
P:\sprl2 SECTEURS\26 Prevision des Crues\261-SIG\261-6-Cartes-realisees\Bassin-de-la-Dordogne\Atlas-terrain\Atlas terrain Cénac à 4.00.pdf

Vézat
Malemort
Sinzelle
le Nau Pech
la Passée
le Récolat
Gymn
D 703 E
D 48
le Clauzel
Gend.
Luziers
le Naud
Déchet.
St. épur
les Molles
le Malpas
Arrêt
R. N.
Costegrand
le Candelie
Bardot
Pyl.
le Moulinal
les Tuilières
le Garrit
les Borgnes
les Fallières
R. N.
les Masseries
Monsec
Anc^ne Use
la Borie Basse
Gaverdier
la Borie Haute
Charrière
Fromental
Picamy
D 703
Caudefond
Font Marion
S^ce captée
Trévis
la Mothe
le Queyrel
Lasserre
Capette

Atlas terrain pour la station de : Cénac sur la Dordogne moyenne

Planche n°12/16

Légende

Hauteur de 4.00 à Cénac

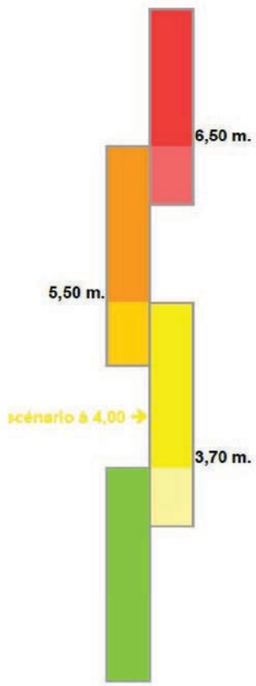

0 250 500 750 m

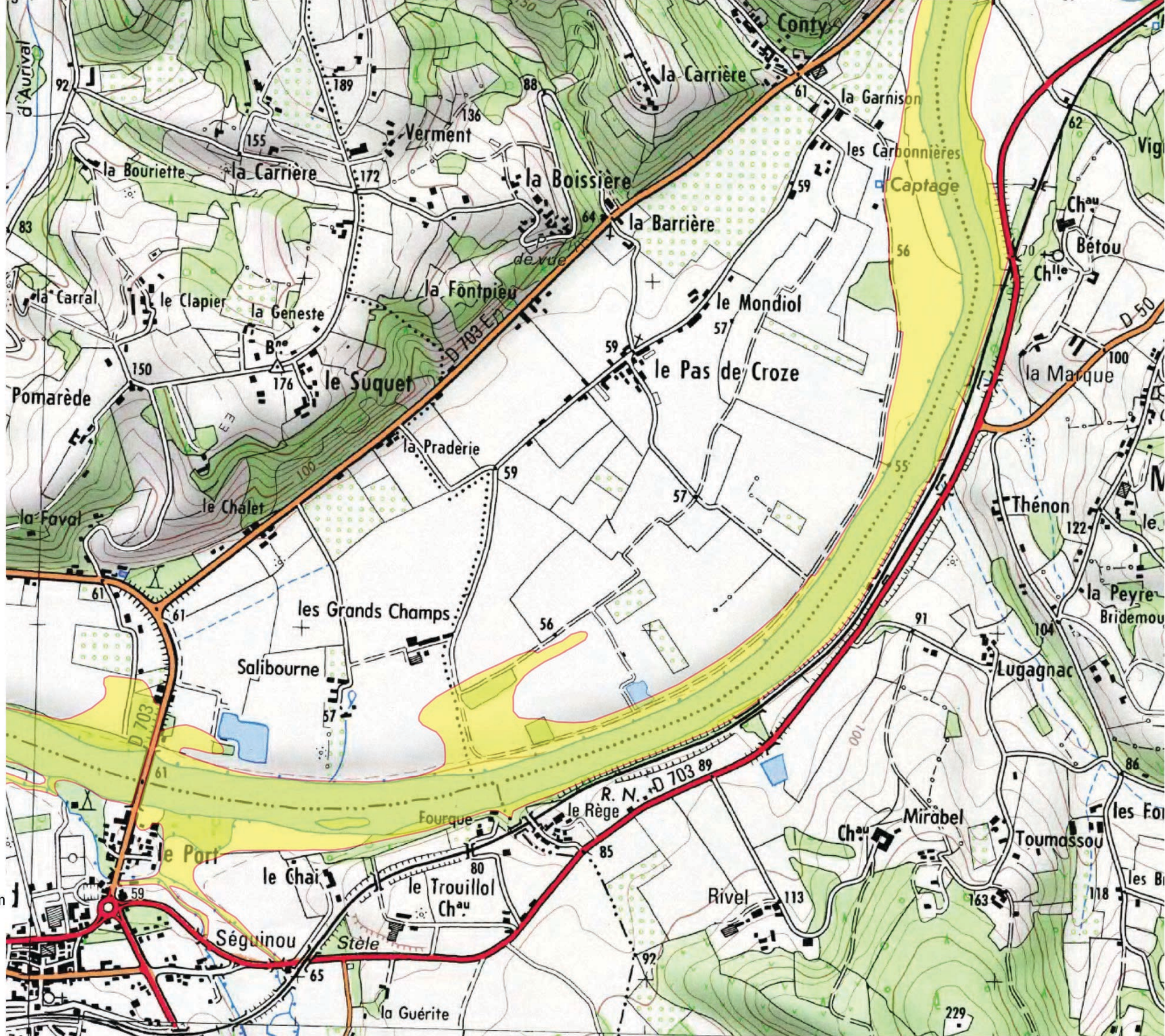

Sources : IGN - DDT 24 - SPC GAD

Réalisation : DREAL ALPC / DRNH / SHPC GAD / BS

Date de réalisation : avril 2016

Identifiant carte :
P:\spr\2 SECTEURS\26 Prevision des Crues\261-SIG\261-6-Cartes-realisees\Bassin-de-la-Dordogne\Atlas-terrain\Atlas terrain Cénac à 4.00.pdf

Atlas terrain pour la station de : Cénac sur la Dordogne moyenne

Planche n°13/16

Légende

Hauteur de 4.00 à Cénac

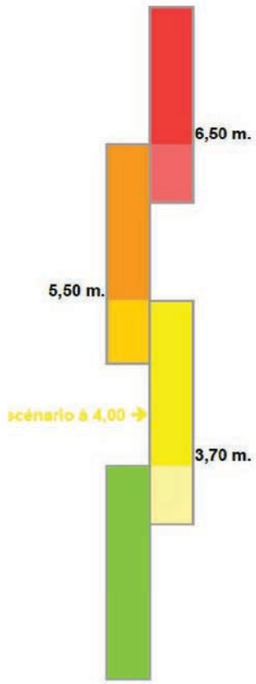

0 250 500 750 m

Sources : IGN - DDT 24 - SPC GAD

Réalisation : DREAL ALPC / DRNH / SHPC GAD / BS

Date de réalisation : avril 2016

Identifiant carte :
P:\sprl2 SECTEURS\26 Prevision des Crues\261-SIG\261-6-Cartes-realisees\Bassin-de-la-Dordogne\Atlas-terrain\Atlas terrain Cénac à 4.00.pdf

Port-Muzard
la Croix de Cazenac
Lamillal
D 51
la Croix de Sirey
le Bru
Eybral
Buffevent
la Carral
la Pomarède
Coux-et-Bigaroque
la Planquette
la Faval
Cros du Rouquet
les Bretoux
St-épur.
le Grand-Îlot
l'Île d'Abzac
les Iles du Large
l'Île du Milieu
St. pomp
Champ de Bouche
D 25
Riv.
la Nauze
la Gravielle
St. pomp
Campeyral
R. N.
Font Caude
la Côte de la Faurie
D 52 E 2
St. épur
Siorac-en-Périgord
Tomb.
Déchet.
Font Caude
Noudy
Foncegrive
Moulin de Courdou
les Barres
les Sounies
Naudis
Gare
la Croix
au Fraysse
la Faurie
le Tertre Rouge
la Combe
Léonard
le Pradal
St. pomp
D 703

Atlas terrain pour la station de : Cénac sur la Dordogne moyenne

Planche n°14/16

Légende

Hauteur de 4.00 à Cénac

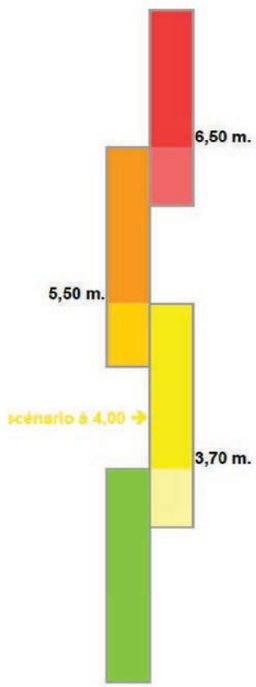

0 250 500 750 m

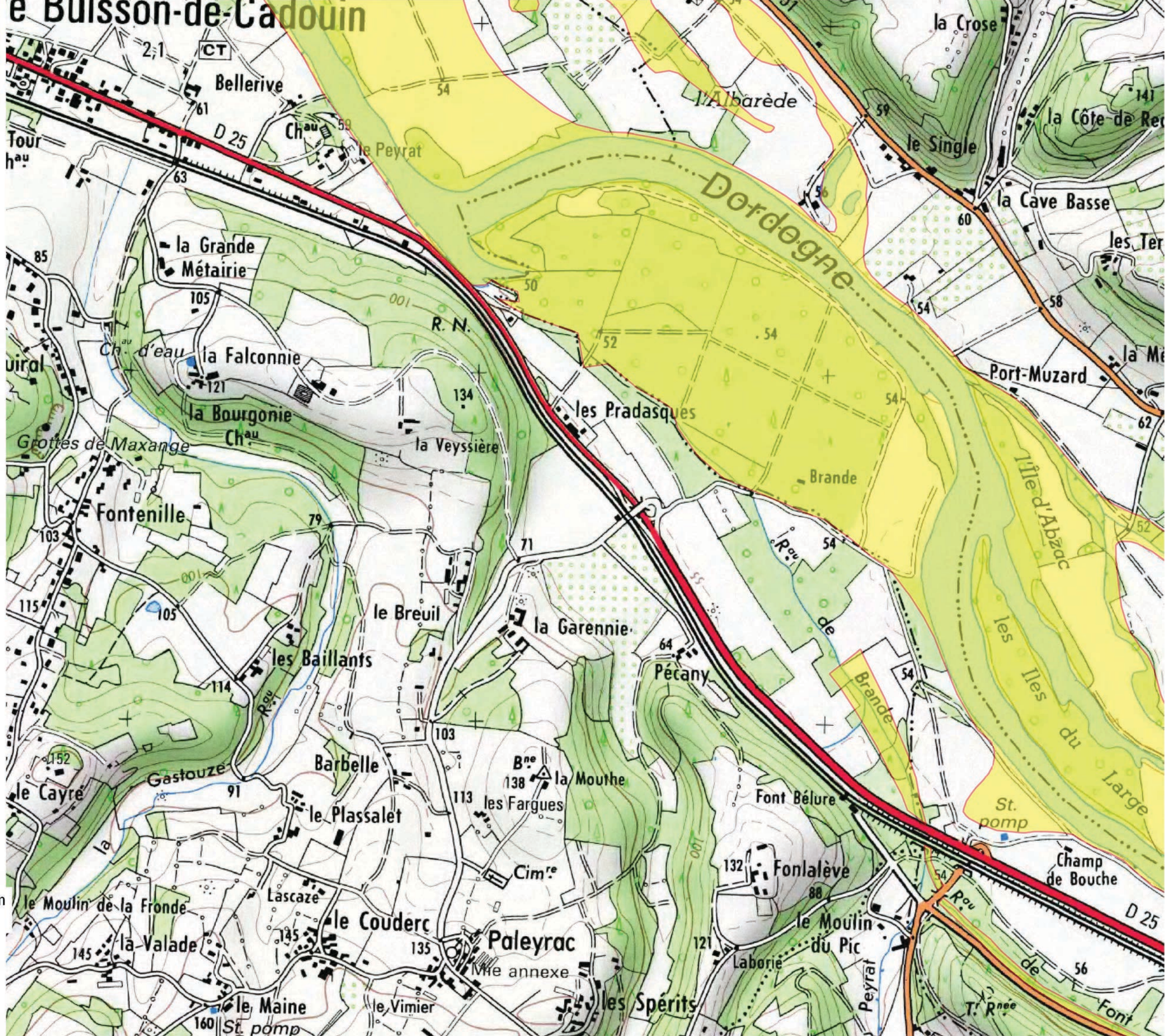

Sources : IGN - DDT 24 - SPC GAD

Réalisation : DREAL ALPC / DRNH / SHPC GAD / BS

Date de réalisation : avril 2016

Identifiant carte :
P:\sprl2 SECTEURS\26 Prevision des Crues\261-SIG\261-6-Cartes-realisees\Bassin-de-la-Dordogne\Atlas-terrain\Atlas terrain Cénac à 4.00.pdf

Atlas terrain pour la station de : Cénac sur la Dordogne moyenne

Planche n°15/16

Légende

Hauteur de 4.00 à Cénac

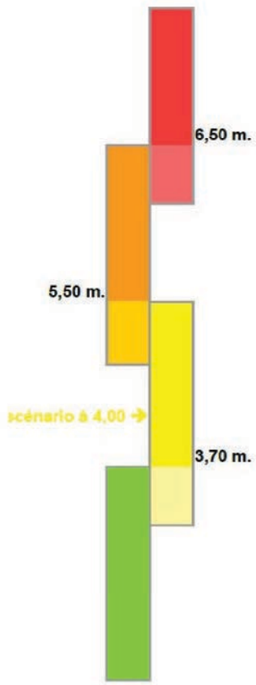

0 250 500 750 m

Sources : IGN - DDT 24 - SPC GAD

Réalisation : DREAL ALPC / DRNH / SHPC GAD / BS

Date de réalisation : avril 2016

Identifiant carte :
P:\sprt2 SECTEURS\26 Prevision des Cruesi\261-SIG\261-6-Cartes-realisees\Bassin-de-la-Dordogne\Atlas-terrain\Atlas terrain Cénac à 4.00.pdf

le Fraysse
Lascombe
les Brandes
la Fontaine de Laumède
les Clottes
Pégauret
Laumède
Dolmen
Cantegrel
le Moulin du Roc
le Planège
Vic
D 51
les Cabanes
le Garrissal
Bigaroque
le Pont de Vic
les Bories
la Borie Basse
St. pomp
St. épur
Chemin
Cabans
Entrep.
Cim.re
le Buisson-de-Cadouin
les Courrèges
Gare
Bellerive
D 25
l'Albarède
Gend.
Éc.
la Tour
Ch.au
le Peyrat
Dordogne
la Grande Métairie
Traux
Lacoste
Rvoir
R. N.
Ch. d'eau
la Falcennie

Atlas terrain pour la station de : Cénac sur la Dordogne moyenne

Planche n°16/16

Légende

Hauteur de 4.00 à Cénac

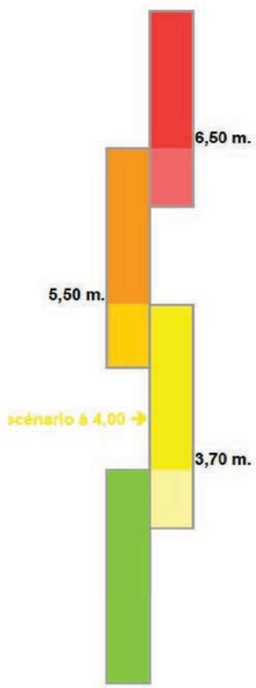

0 250 500 750 m

Sources : IGN - DDT 24 - SPC GAD

Réalisation : DREAL ALPC / DRNH / SHPC GAD / BS

Date de réalisation : avril 2016

Identifiant carte :
P:\sprt2 SECTEURS\26 Prevision des Crues\261-SIG\261-6-Cartes-realisees\Bassin-de-la-Dordogne\Atlas-terrain\Atlas terrain Cénac à 4.00.pdf