Atlas terrain pour la station de : Montignac sur la Vézère aval

Planche n°1/12

Légende

Hauteur de 7.00 à Montignac

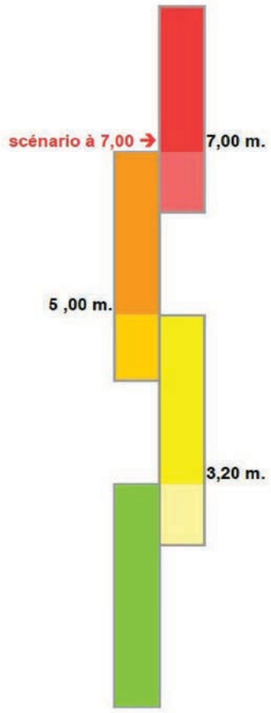

0 250 500 750 m

Sources : IGN - DDT 24 - SPC GAD

Réalisation : DREAL ALPC / DRNH / SHPC GAD / BS

Date de réalisation : avril 2016

Identifiant carte :
P:\spr\2 SECTEURS\26 Prevision des Crues\271-SIG-SPC-GAD\271-6-Cartes-realisees\Bassin-de-la-Dordogne\Atlas terrain Montignac à 7.00.pdf

Laroche
Mouney
la Laurence
Claud. de la Gigondie
Feletz
Fraysse
Peyrousselle
les Picadis
les Beauviales
Anc. Min
Rau
la Tuilère
St-Pierre
Pyl.
la Terrière
Galminou
la Beaussane
le Pertuis
l'Arzemme
Montignac
les Catalandes
Gend
Fabr.
Musée
Mais. de Retr.
Stèle
la Maison Neuve
D.704
Pisc.
le Moulin de Gouny
la Grange
le Terme
la Madeleine
l'Enclos
St. épur
Sce captée
Lacoste
les Rives
Village de Vacances
le Planchat
la Fageotte
le Manègre
D 704 E
Lascaux
Lascaux II
Grotte de Lascaux
Gisement Préhistorique
la Balutie
Puy-Robert
St. Pomp.
Fon Laroche
Village de Vacances
D 65
D 706
D 704
R.N.
CT

Atlas terrain pour la station de : Montignac sur la Vézère aval

Planche n°2/12

Légende

Hauteur de 7.00 à Montignac

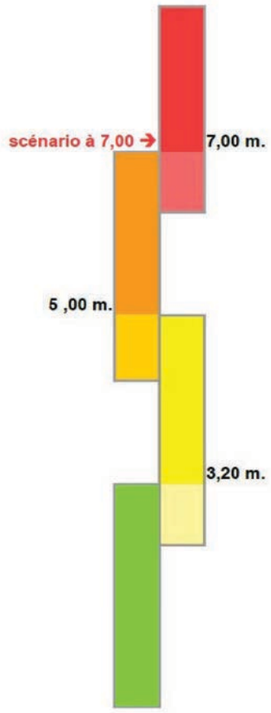

0 250 500 750 m

Sources : IGN - DDT 24 - SPC GAD

Réalisation : DREAL ALPC / DRNH / SHPC GAD / BS

Date de réalisation : avril 2016

Identifiant carte :
P:\sprl2 SECTEURS\26 Prevision des Crues\271-SIG-SPC-GAD\271-6-Cartes-realisees\Bassin-de-la-Dordogne\Atlas terrain Montignac à 7.00.pdf

les Quatre Chemins
Maison Rouge Ruines
la Pagésie
R. N.
les Castines
Puy-Robert
St. Por
Brénac
la Claire Fontaine
Goursat
Lafont
Serres
Biars
Riv.
la Grangeotte
la Requeyrie
Linard
Vézère
le Sorbier
le Truffet
les Longeaux
le Puy Sorbier
Sce captée
la Piladie
le Thot
Pyl.
D 706
D 706 E
D 65
la Fosse
le Plantier Ruines
le Trou du Renard
les-Bories
la Geneste
le Castang
le Puy-Lafaye
Château de Losse
la Bennenie
le Bec
la Rivière-Basse

Atlas terrain pour la station de : Montignac sur la Vézère aval

Planche n°3/12

Légende

Hauteur de 7.00 à Montignac

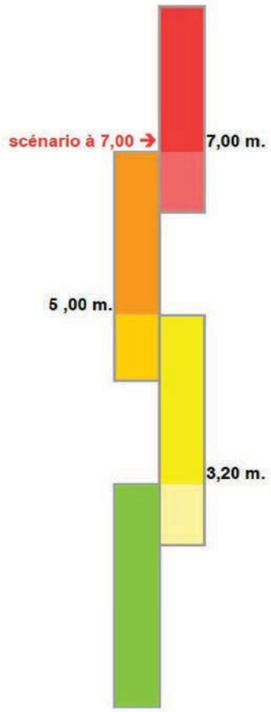

0 250 500 750 m

Sources : IGN - DDT 24 - SPC GAD

Réalisation : DREAL ALPC / DRNH / SHPC GAD / BS

Date de réalisation : avril 2016

Identifiant carte :
P:\spr\2 SECTEURS\26 Prevision des Crues\271-SIG-SPC-GAD\271-6-Cartes-realisees\Bassin-de-la-Dordogne\Atlas terrain Montignac à 7.00.pdf

la Bouyerie
le Buisson
la Bennenie
la Forge
la Boutarie
la Vidalie
la Rivière-Basse
la Rebeyrolie
le Colombier
la Plaine
le Moulin de la Queyrerie
la Combe St-Pierre
le Roc
Hauteclair
Thonac
la Pelleterie
la Queyrerie
la Pendule
les Bouyges
le Port
la Balénie
la Maisonneuve
le Moulin de la Maillerie
le Bonhomme
la Rivière
la Grange
le Monteil
Belcayre
les Tuilières
le Chause
le Peyrou
Malpeyre
le Breuil
la Coustête
le Pré de Barre
la Voulperie
le Caillou-Bas
le Poujol
le Sol de Roussou
la Voulperie-Basse
la Rochette
les Brandes
les Sols
Laporte
Fon Riganelle
Sergeac
le Clos de Barre
la Grenaderie
la Farouchie
Musée
chez Plaisant
le Pontet
R. N.
D 65
D 706
D 65 E
Tomb.
Cim.
St. pomp
Sce captée
Pêcheler

Atlas terrain pour la station de : Montignac sur la Vézère aval

Planche n°4/12

Légende

Hauteur de 7.00 à Montignac

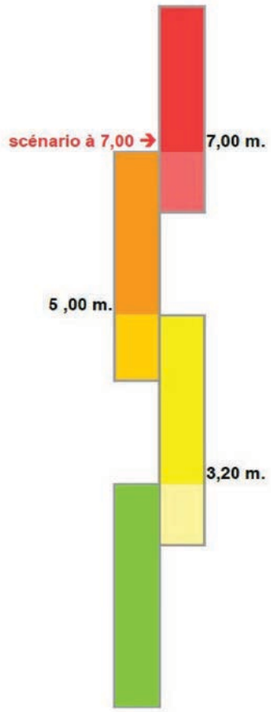

0 250 500 750 m

Sources : IGN - DDT 24 - SPC GAD

Réalisation : DREAL ALPC / DRNH / SHPC GAD / BS

Date de réalisation : avril 2016

Identifiant carte :
P:\sprl2 SECTEURS\26 Prevision des Crues\271-SIG-SPC-GAD\271-6-Cartes-realisees\Bassin-de-la-Dordogne\Atlas terrain Montignac à 7.00.pdf

St-Léon-sur-Vézère
Sergeac
Monbazillac
Chaban
Ongres
Côte de Jord
la Fonzade
R. N.
D 706
la Grosse
la Maletie
les Garennes
les Bouyges
le Bonhomme
les Tuilières
Maison Rouge
le Leyral
la Bugadie
la Pialussonnerie
les Granges
la Borie
la Péchère
Clérans
le Crucifix
la Grambeaudie
la Malenie
la Rochette
les Grézals
la Rebeyrolle
les Peyries
le Bal
Laugeral
la Galanterie
Abris préhistoriques
Castel-Merle
Abri Préhist.
Musée
la Guinot
Fongal
Sous le Roc
les Brandes
la Souquète
le Bruget
le Pradel
Chaillac
la Rène
les Granges
Anc. Carr.
Ch
Tf.
St-épur.
Pts
Ste
0,4
0,15
0,15
RN
D 706
le Coronquil (vill. Trogl.)
P. de vue

Atlas terrain pour la station de : Montignac sur la Vézère aval

Planche n°5/12

Légende

Hauteur de 7.00 à Montignac

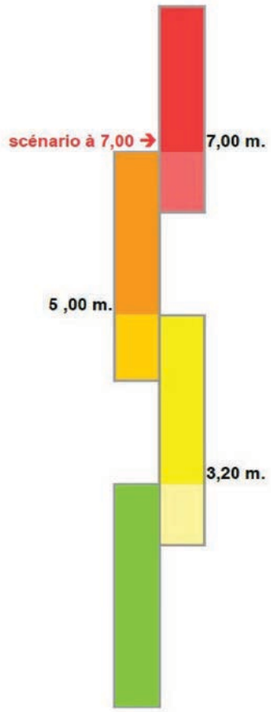

0 250 500 750 m

Sources : IGN - DDT 24 - SPC GAD

Réalisation : DREAL ALPC / DRNH / SHPC GAD / BS

Date de réalisation : avril 2016

Identifiant carte :
P:\sprl2 SECTEURS\26 Prevision des Crues\271-SIG-SPC-GAD\271-6-Cartes-realisees\Bassin-de-la-Dordogne\Atlas terrain Montignac à 7.00.pdf

Entamniès
la Carderie
la Galanterie
les Brandes
Sous le Roc
Fongal
Bois du Ruth
Abri préhist.
le Sol
les Granges
le Moustier
le Roc
Pied Cornu
Gisements préhistoriques
sous le Ruth
Sur le Ruth
Baillard
le Pas du Miroir
Cim. l'Église
Roque St-Christophe
Vill. Trogl.
Roche Morel
Musée
la Plaine de Baillard
la Pège
Biard
Roc Fouget
le Placial
la Grave
Scier.
Reignac
la Combe de Laval
le Maine
Legal
le Sivadal
la Plante
Lespinasse
la Roujanne
R. N.
les Géleries
Tomb.
la Forêt
les Brugals
Barbarande
le Jarrypigi
le Cimetière
la Cabane
la Truquerie
D 706
D 66
D 6

Atlas terrain pour la station de : Montignac sur la Vézère aval

Planche n°6/12

Légende

Hauteur de 7.00 à Montignac

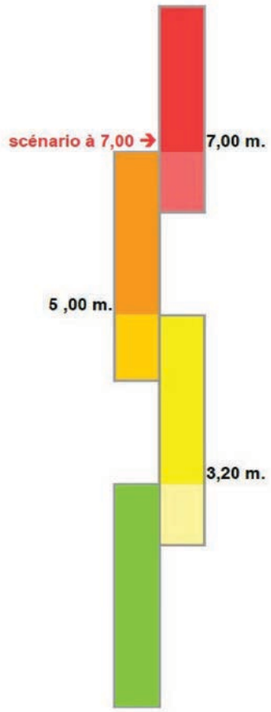

0 250 500 750 m

Sources : IGN - DDT 24 - SPC GAD

Réalisation : DREAL ALPC / DRNH / SHPC GAD / BS

Date de réalisation : avril 2016

Identifiant carte :
P:\spr\2 SECTEURS\26 Prevision des Crues\271-SIG-SPC-GAD\271-6-Cartes-realisees\Bassin-de-la-Dordogne\Atlas terrain Montignac à 7.00.pdf

le Mas d'Albos
Boulou
la Plante
Layotte
la Veyrière
Belle Etoile
l'Ermitage
Vézère
sur le Roc
Bascontal
la Goudelie
Font Rouquette
Élev. Avic.
les Granges
le Cimetière
la Guerletine
la Rastucie
la Borne
la Madeleine
Abri Préhist.
Village Troglodytique
Tursac
0,3 C
la Lambertie
St-épur.
le Petit Marzac
le Pigeon
Fondoubine
Lespare
D 706
Rnes
les Vignes
Marzac Ch^au
Replas
Planège
les Tourneries
la Métairie Basse
R. N.
Micoque R^nes
Gisements Préhistoriques
le Brel
l'Angle
Gravillou
le Peloux
le Mas
la Borie du Brel
la Cour
Vezac
Carcassonne
Raufi

Atlas terrain pour la station de : Montignac sur la Vézère aval

Planche n°7/12

Légende

Hauteur de 7.00 à Montignac

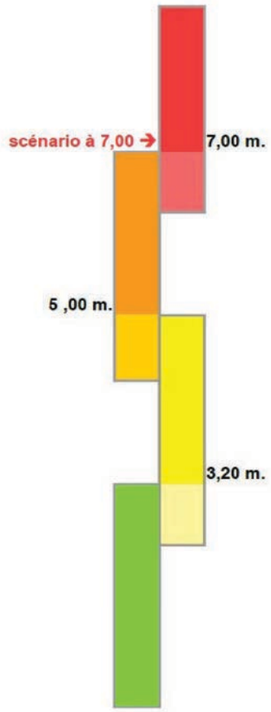

0 250 500 750 m

Sources : IGN - DDT 24 - SPC GAD

Réalisation : DREAL ALPC / DRNH / SHPC GAD / BS

Date de réalisation : avril 2016

Identifiant carte :
P:\sprl2 SECTEURS\26 Prevision des Crues\271-SIG-SPC-GAD\271-6-Cartes-realisees\Bassin-de-la-Dordogne\Atlas terrain Montignac à 7.00.pdf

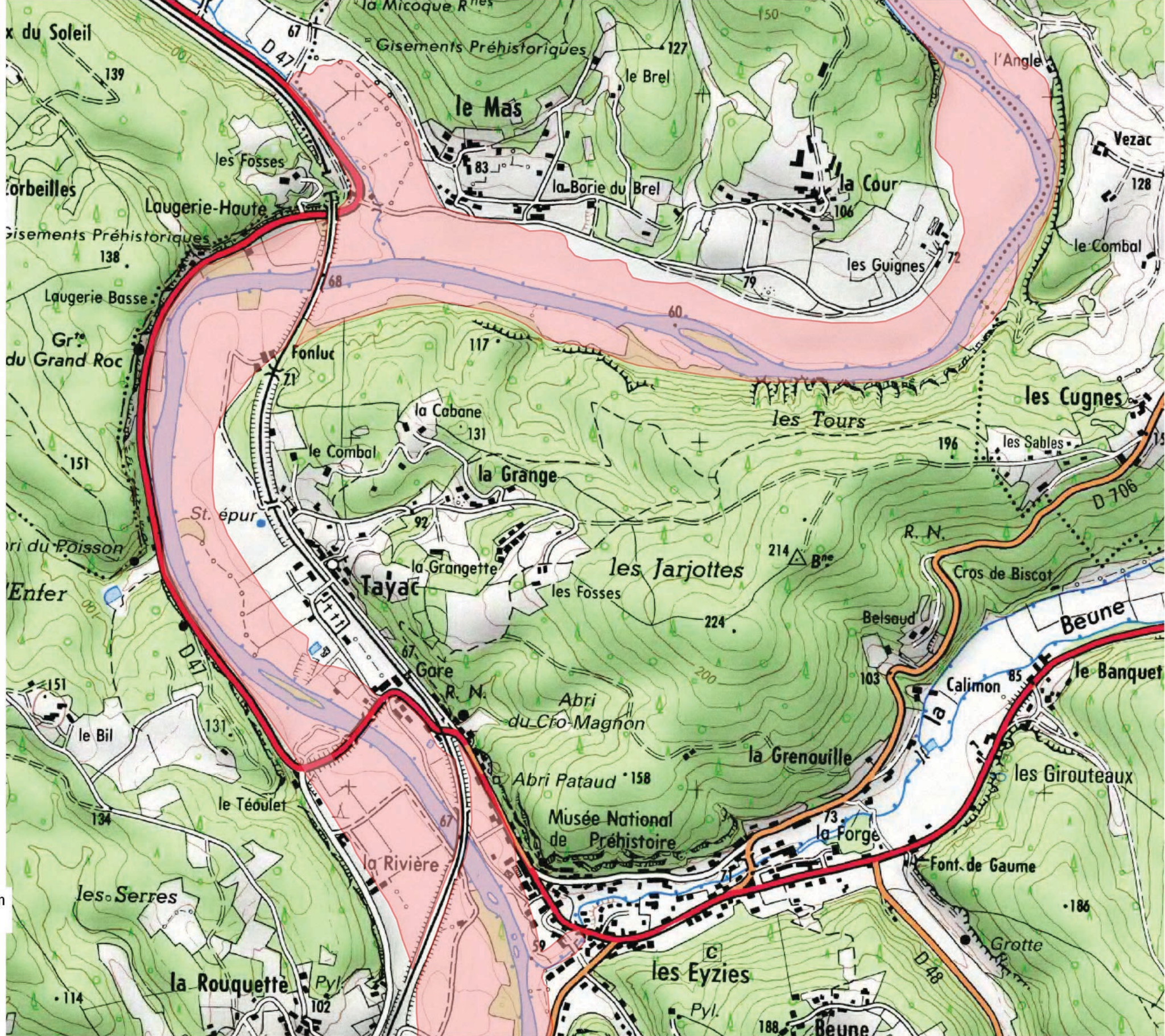

Atlas terrain pour la station de : Montignac sur la Vézère aval

Planche n°8/12

Légende

Hauteur de 7.00 à Montignac

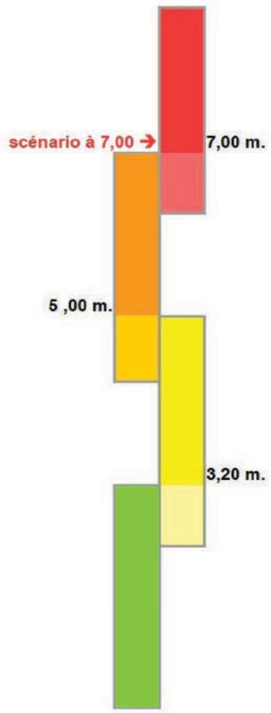

0 250 500 750 m

Sources : IGN - DDT 24 - SPC GAD

Réalisation : DREAL ALPC / DRNH / SHPC GAD / BS

Date de réalisation : avril 2016

Identifiant carte :
P:\sprl2 SECTEURS\26 Prevision des Crues\271-SIG-SPC-GAD\271-6-Cartes-realisees\Bassin-de-la-Dordogne\Atlas terrain Montignac à 7.00.pdf

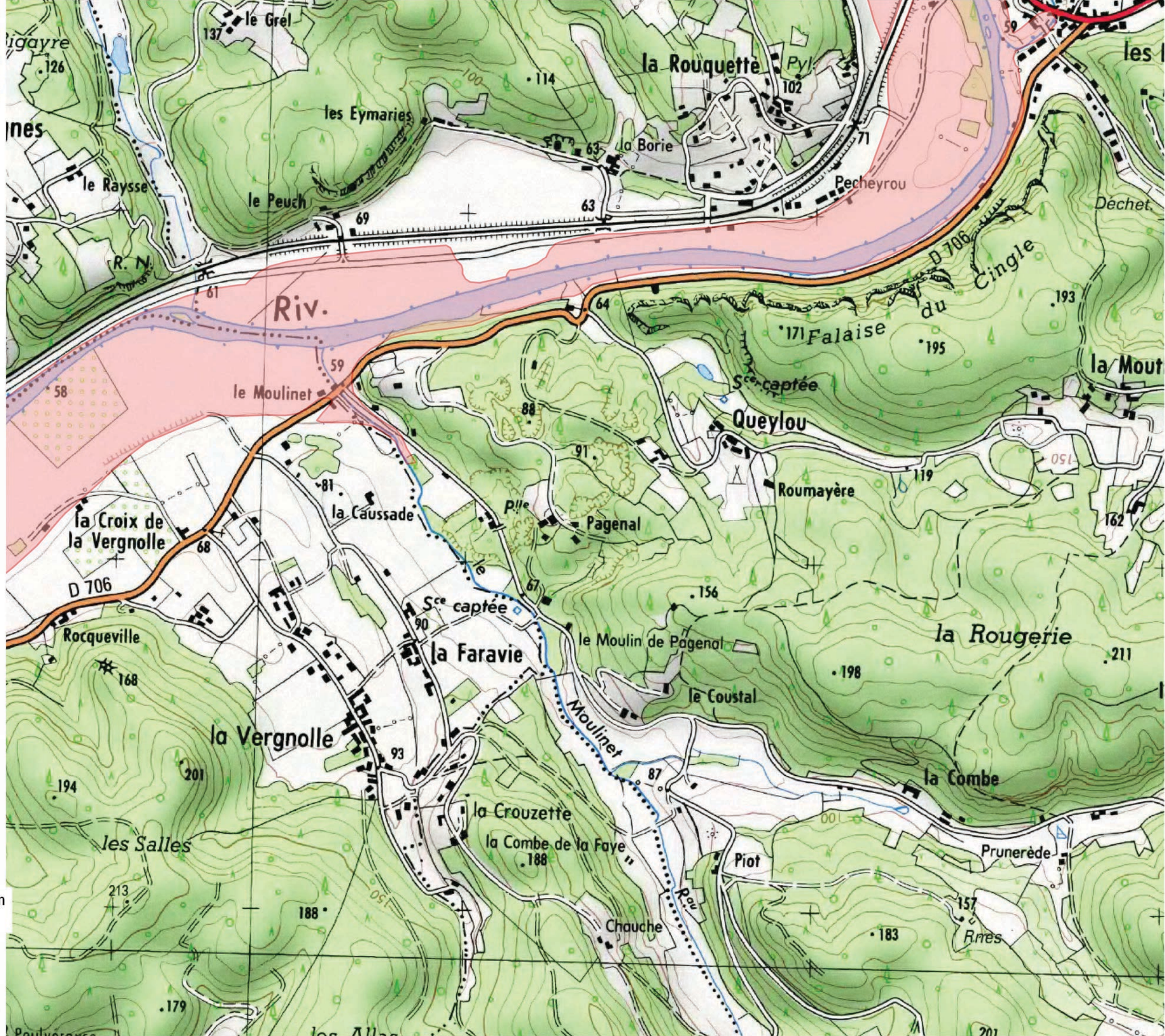

Atlas terrain pour la station de : Montignac sur la Vézère aval

Planche n°9/12

Légende

Hauteur de 7.00 à Montignac

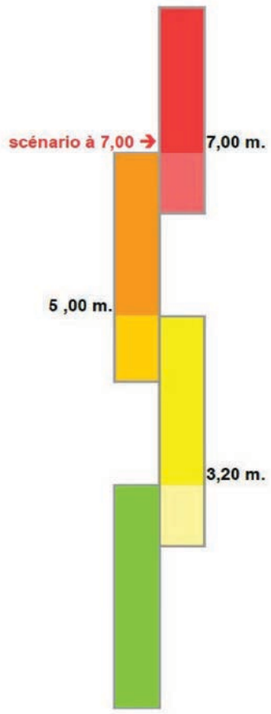

0 250 500 750 m

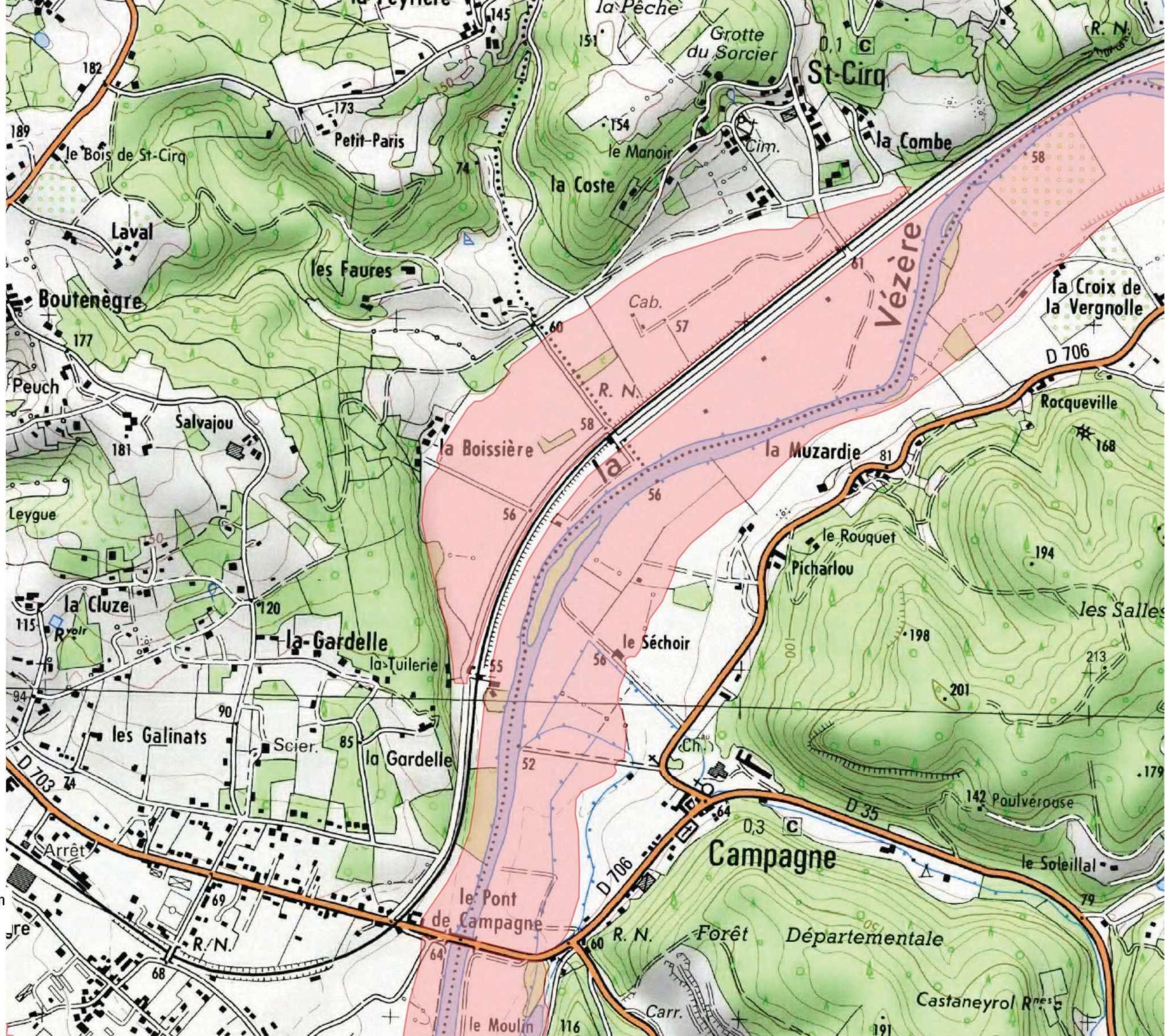

Sources : IGN - DDT 24 - SPC GAD

Réalisation : DREAL ALPC / DRNH / SHPC GAD / BS

Date de réalisation : avril 2016

Identifiant carte :
P:\sprl2 SECTEURS\26 Prevision des Crues\271-SIG-SPC-GAD\271-6-Cartes-realisees\Bassin-de-la-Dordogne\Atlas terrain Montignac à 7.00.pdf

Atlas terrain pour la station de : Montignac sur la Vézère aval

Planche n°10/12

Légende

Hauteur de 7.00 à Montignac

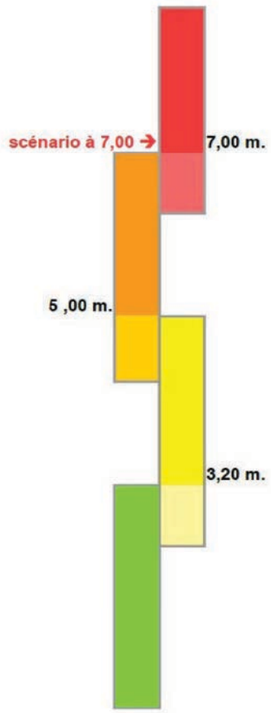

0 250 500 750 m

Sources : IGN - DDT 24 - SPC GAD

Réalisation : DREAL ALPC / DRNH / SHPC GAD / BS

Date de réalisation : avril 2016

Identifiant carte :
P:\spr\2 SECTEURS\26 Prevision des Crues\271-SIG-SPC-GAD\271-6-Cartes-realisees\Bassin-de-la-Dordogne\Atlas terrain Montignac à 7.00.pdf

Atlas terrain pour la station de : Montignac sur la Vézère aval

Planche n°11/12

Légende

Hauteur de 7.00 à Montignac

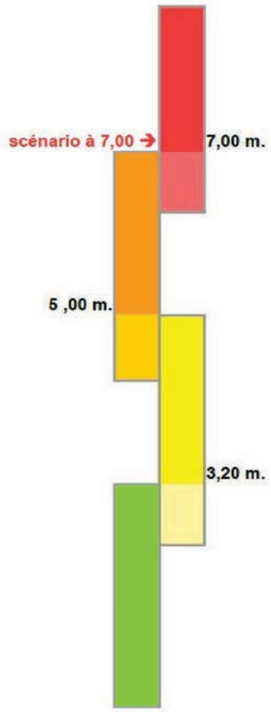

0 250 500 750 m

Sources : IGN - DDT 24 - SPC GAD

Réalisation : DREAL ALPC / DRNH / SHPC GAD / BS

Date de réalisation : avril 2016

Identifiant carte :
P:\sprl2 SECTEURS\26 Prevision des Crues\271-SIG-SPC-GAD\271-6-Cartes-realisees\Bassin-de-la-Dordogne\Atlas terrain Montignac à 7.00.pdf

la Gaudie
les Clediers
Bara-Bahau Grotte
la Barde
la Mouthe
le Bugue
Canteyrat
Mais de retraite
la Croze
Lamberlie
le Coteau
le Cingle
l'Arégnier
Musée
la Bessade
Captage
Funérarium
Bellevue
le Bois Malade
la Faure
la Veyssière
Fufu
les Cabornes
St. épur
Coll
la Borie
le Bout du Pont
les Tiraux
Aquarium
Grand-Car
le Bournat
les Grausses
Fosses
Queyrélevat
la Péchere
la Piste
la Planette
Zone industrielle
Déchet.
les Merles
Bellevue
la Porte
les Cabanes
Alouette
Ch.au de Queynat
le Rouquet
la Terrasse
Piquette
la Moulainerie
les Caillaves
la Tour
le Coteau de la Terrasse
Pécabrier

Atlas terrain pour la station de : Montignac sur la Vézère aval

Planche n°12/12

Légende

Hauteur de 7.00 à Montignac

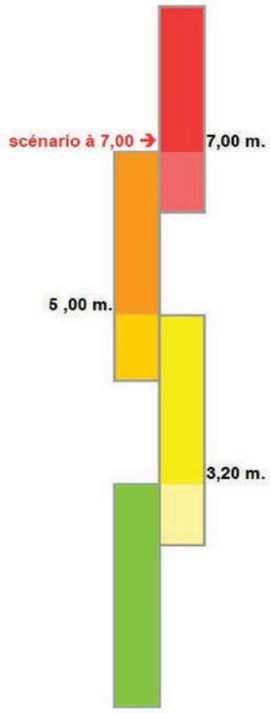

0 250 500 750 m

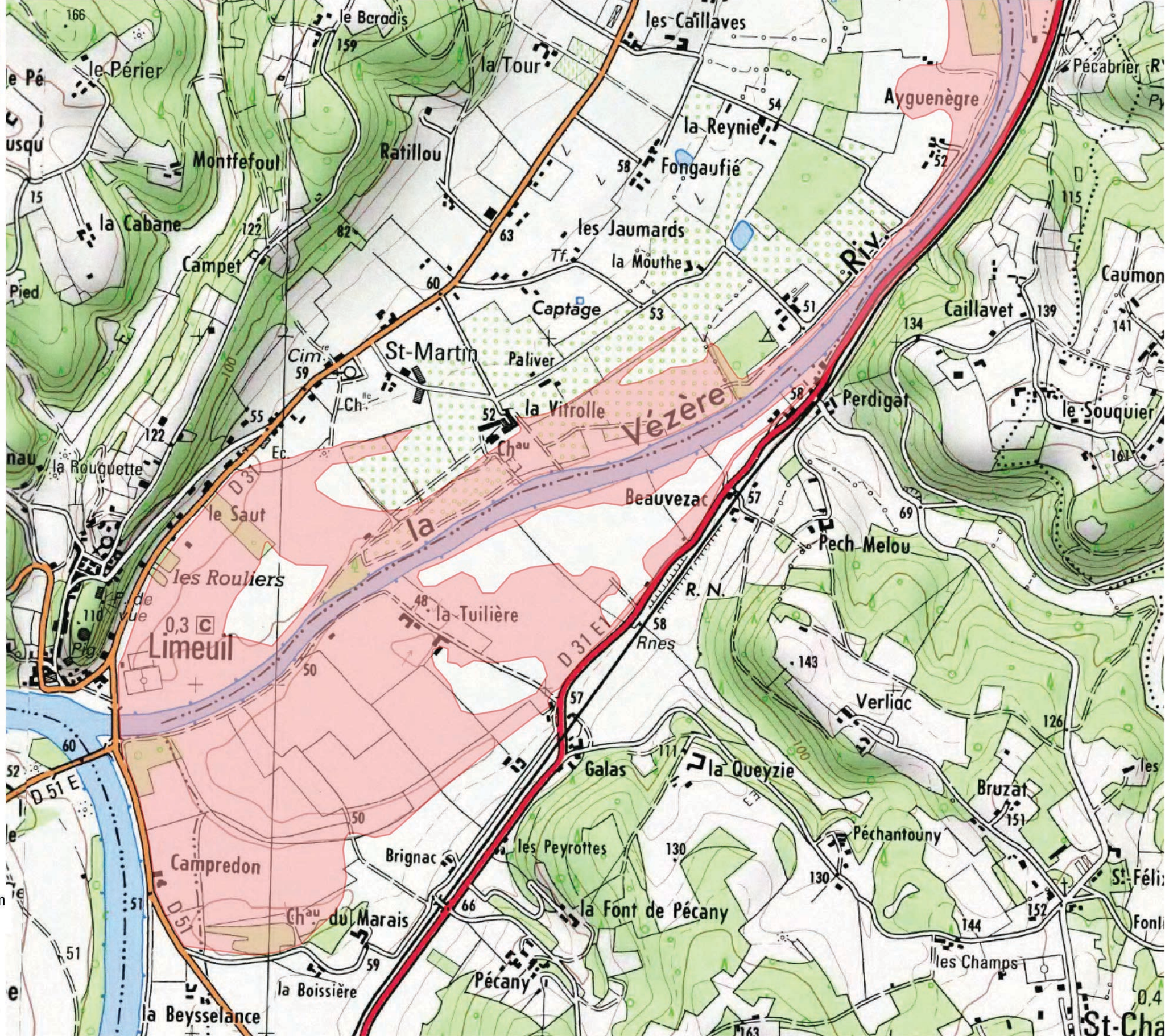

Sources : IGN - DDT 24 - SPC GAD

Réalisation : DREAL ALPC / DRNH / SHPC GAD / BS

Date de réalisation : avril 2016

Identifiant carte :
P:\spri2 SECTEURS\26 Prevision des Crues\271-SIG-SPC-GAD\271-6-Cartes-realisees\Bassin-de-la-Dordogne\Atlas terrain Montignac à 7.00.pdf