Atlas terrain pour la station de : Montignac sur la Vézère aval

Planche n°1/12

Légende

Hauteur de 9.00 à Montignac

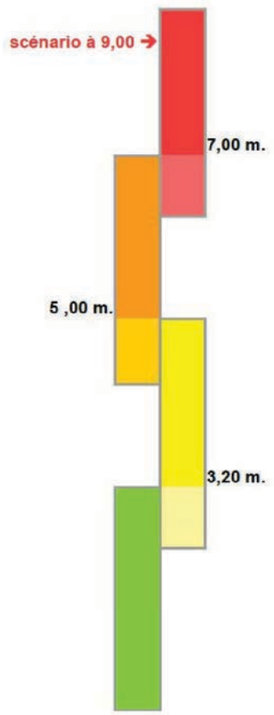

0 250 500 750 m

Sources : IGN - DDT 24 - SPC GAD

Réalisation : DREAL ALPC / DRNH / SHPC GAD / BS

Date de réalisation : avril 2016

Identifiant carte :
P:\spr\2 SECTEURS\26 Prevision des Crues\271-SIG-SPC-GAD\271-6-Cartes-realisees\Bassin-de-la-Dordogne\Atlas terrain Montignac à 9.00.pdf

Atlas terrain pour la station de : Montignac sur la Vézère aval

Planche n°2/12

Légende

Hauteur de 9.00 à Montignac

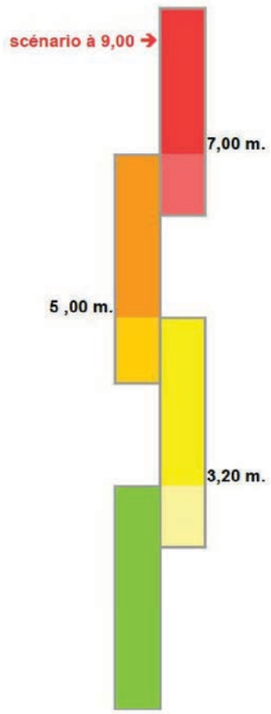

0 250 500 750 m

Sources : IGN - DDT 24 - SPC GAD

Réalisation : DREAL ALPC / DRNH / SHPC GAD / BS

Date de réalisation : avril 2016

Identifiant carte :
P:\sprt2 SECTEURS\26 Prevision des Crues\271-SIG-SPC-GAD\271-6-Cartes-realisees\Bassin-de-la-Dordogne\Atlas terrain Montignac à 9.00.pdf

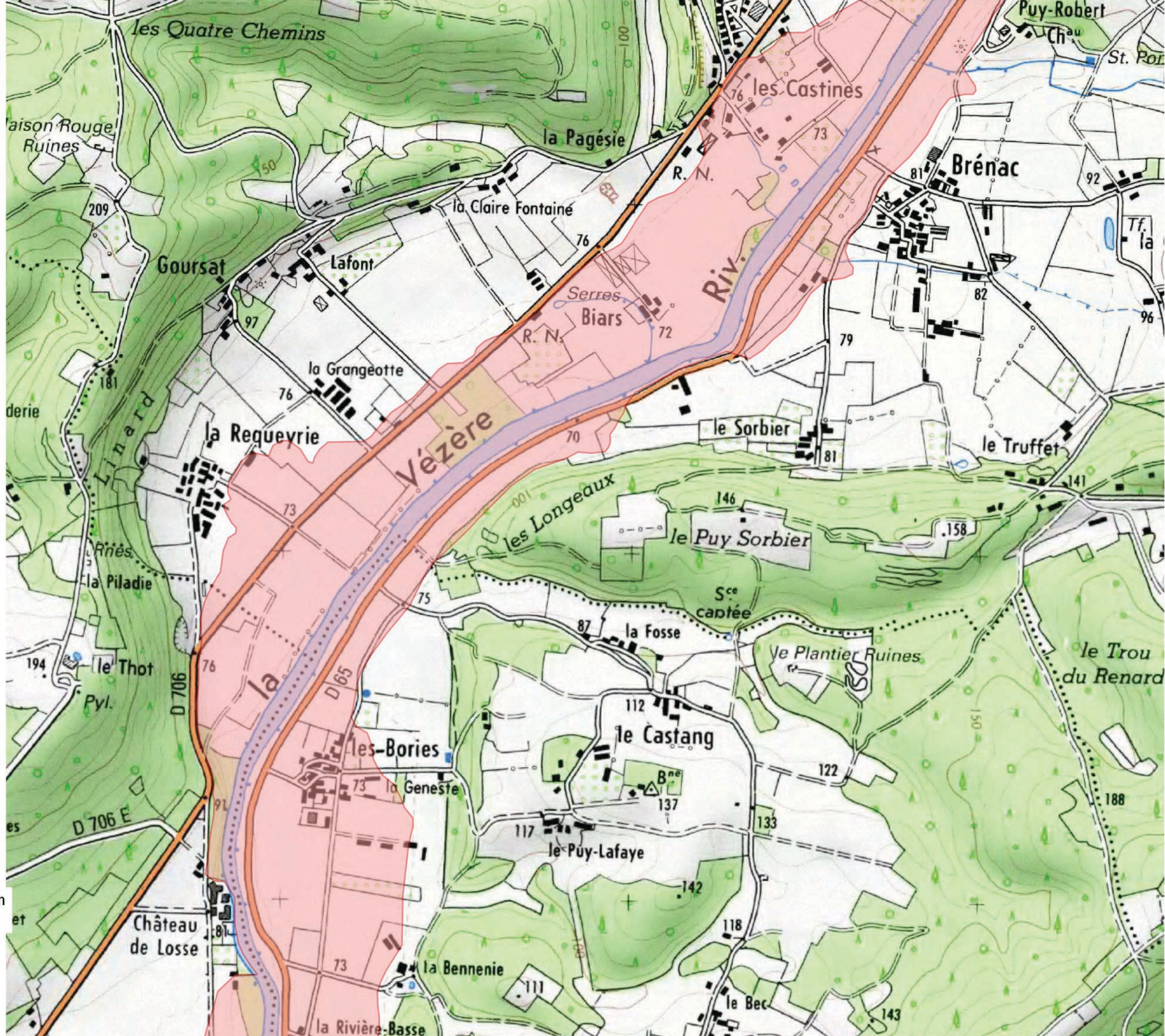

Atlas terrain pour la station de : Montignac sur la Vézère aval

Planche n°3/12

Légende

Hauteur de 9.00 à Montignac

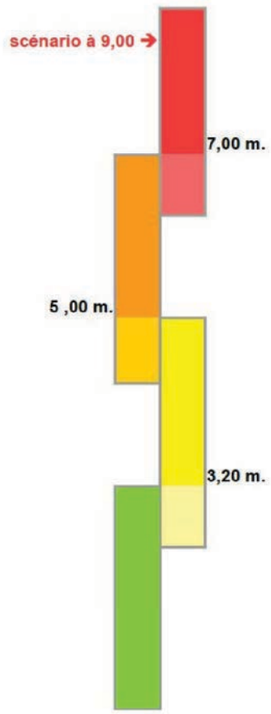

0 250 500 750 m

Sources : IGN - DDT 24 - SPC GAD

Réalisation : DREAL ALPC / DRNH / SHPC GAD / BS

Date de réalisation : avril 2016

Identifiant carte :
P:\sprl2 SECTEURS\26 Prevision des Crues\271-SIG-SPC-GAD\271-6-Cartes-realisees\Bassin-de-la-Dordogne\Atlas terrain Montignac à 9.00.pdf

Atlas terrain pour la station de : Montignac sur la Vézère aval

Planche n°4/12

Légende

Hauteur de 9.00 à Montignac

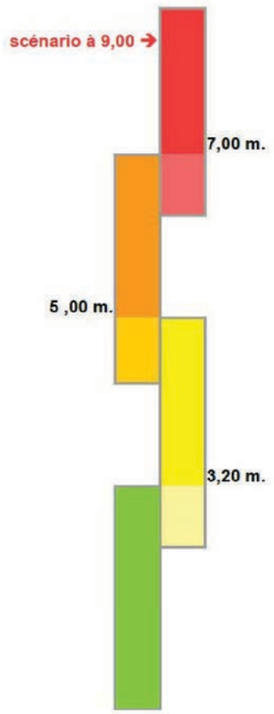

0 250 500 750 m

Sources : IGN - DDT 24 - SPC GAD

Réalisation : DREAL ALPC / DRNH / SHPC GAD / BS

Date de réalisation : avril 2016

Identifiant carte :
P:\sprl2 SECTEURS\26 Prevision des Crues\271-SIG-SPC-GAD\271-6-Cartes-realisees\Bassin-de-la-Dordogne\Atlas terrain Montignac à 9.00.pdf

Ministère de l'Écologie, du Développement durable et de la Mer

Atlas terrain pour la station de : Montignac sur la Vézère aval

Planche n°5/12

Légende

Hauteur de 9.00 à Montignac

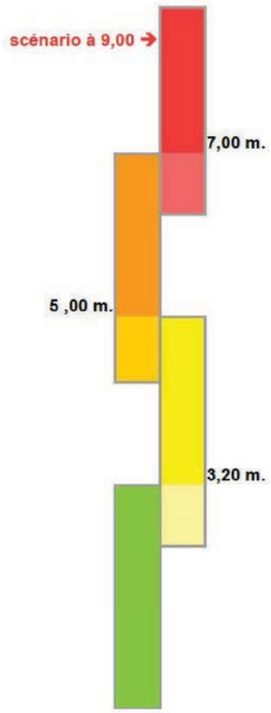

0 250 500 750 m

Sources : IGN - DDT 24 - SPC GAD

Réalisation : DREAL ALPC / DRNH / SHPC GAD / BS

Date de réalisation : avril 2016

Identifiant carte :
P:\spri2 SECTEURS\26 Prevision des Crues\271-SIG-SPC-GAD\271-6-Cartes-realisees\Bassin-de-la-Dordogne\Atlas terrain Montignac à 9.00.pdf

Atlas terrain pour la station de : Montignac sur la Vézère aval

Planche n°6/12

Légende

Hauteur de 9.00 à Montignac

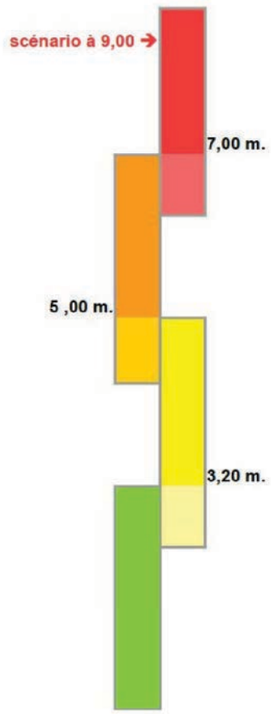

0 250 500 750 m

Sources : IGN - DDT 24 - SPC GAD

Réalisation : DREAL ALPC / DRNH / SHPC GAD / BS

Date de réalisation : avril 2016

Identifiant carte :
P:\spri2 SECTEURS\26 Prevision des Crues\271-SIG-SPC-GAD\271-6-Cartes-realisees\Bassin-de-la-Dordogne\Atlas terrain Montignac à 9.00.pdf

Liberté • Égalité • Fraternité
RÉPUBLIQUE FRANÇAISE

Ministère de l'Écologie, de l'Énergie, du Développement durable et de la Mer

Atlas terrain pour la station de : Montignac sur la Vézère aval

Planche n°7/12

Légende

Hauteur de 9.00 à Montignac

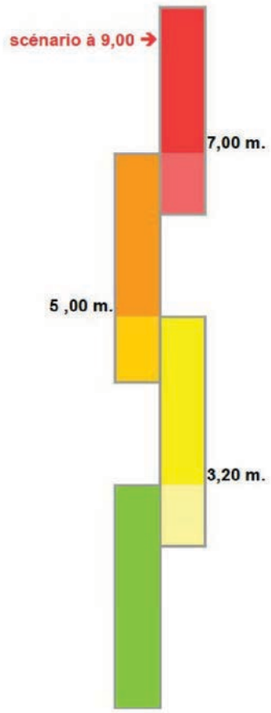

0 250 500 750 m

Sources : IGN - DDT 24 - SPC GAD

Réalisation : DREAL ALPC / DRNH / SHPC GAD / BS

Date de réalisation : avril 2016

Identifiant carte :
P:\spn\2 SECTEURS\26 Prevision des Crues\271-SIG-SPC-GAD\271-6-Cartes-realisees\Bassin-de-la-Dordogne\Atlas terrain Montignac à 9.00.pdf

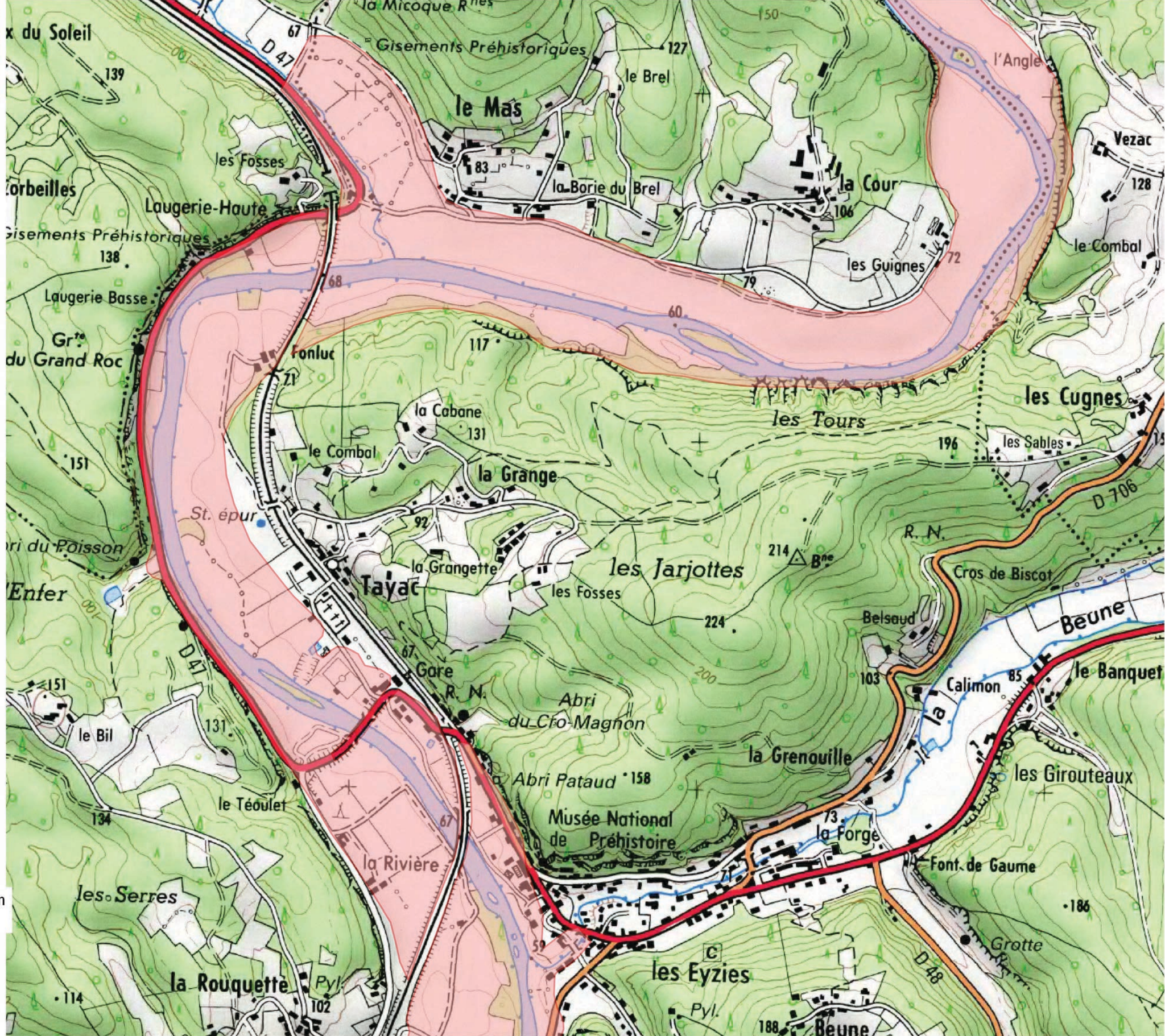

Atlas terrain pour la station de : Montignac sur la Vézère aval

Planche n°8/12

Légende

Hauteur de 9.00 à Montignac

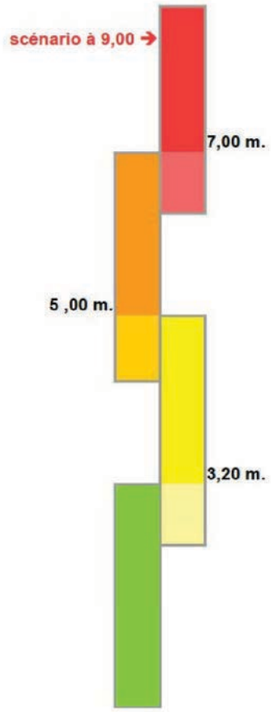

0 250 500 750 m

Sources : IGN - DDT 24 - SPC GAD

Réalisation : DREAL ALPC / DRNH / SHPC GAD / BS

Date de réalisation : avril 2016

Identifiant carte :
P:\spr\2 SECTEURS\26 Prevision des Crues\271-SIG-SPC-GAD\271-6-Cartes-realisees\Bassin-de-la-Dordogne\Atlas terrain Montignac à 9.00.pdf

Atlas terrain pour la station de : Montignac sur la Vézère aval

Planche n°9/12

Légende

Hauteur de 9.00 à Montignac

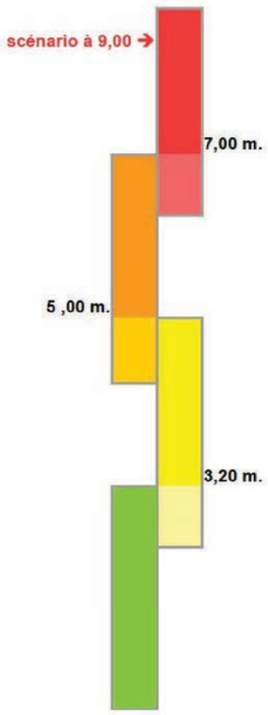

0 250 500 750 m

Sources : IGN - DDT 24 - SPC GAD

Réalisation : DREAL ALPC / DRNH / SHPC GAD / BS

Date de réalisation : avril 2016

Identifiant carte :
P:\sprt2 SECTEURS\26 Prevision des Crues\271-SIG-SPC-GAD\271-6-Cartes-realisees\Bassin-de-la-Dordogne\Atlas terrain Montignac à 9.00.pdf

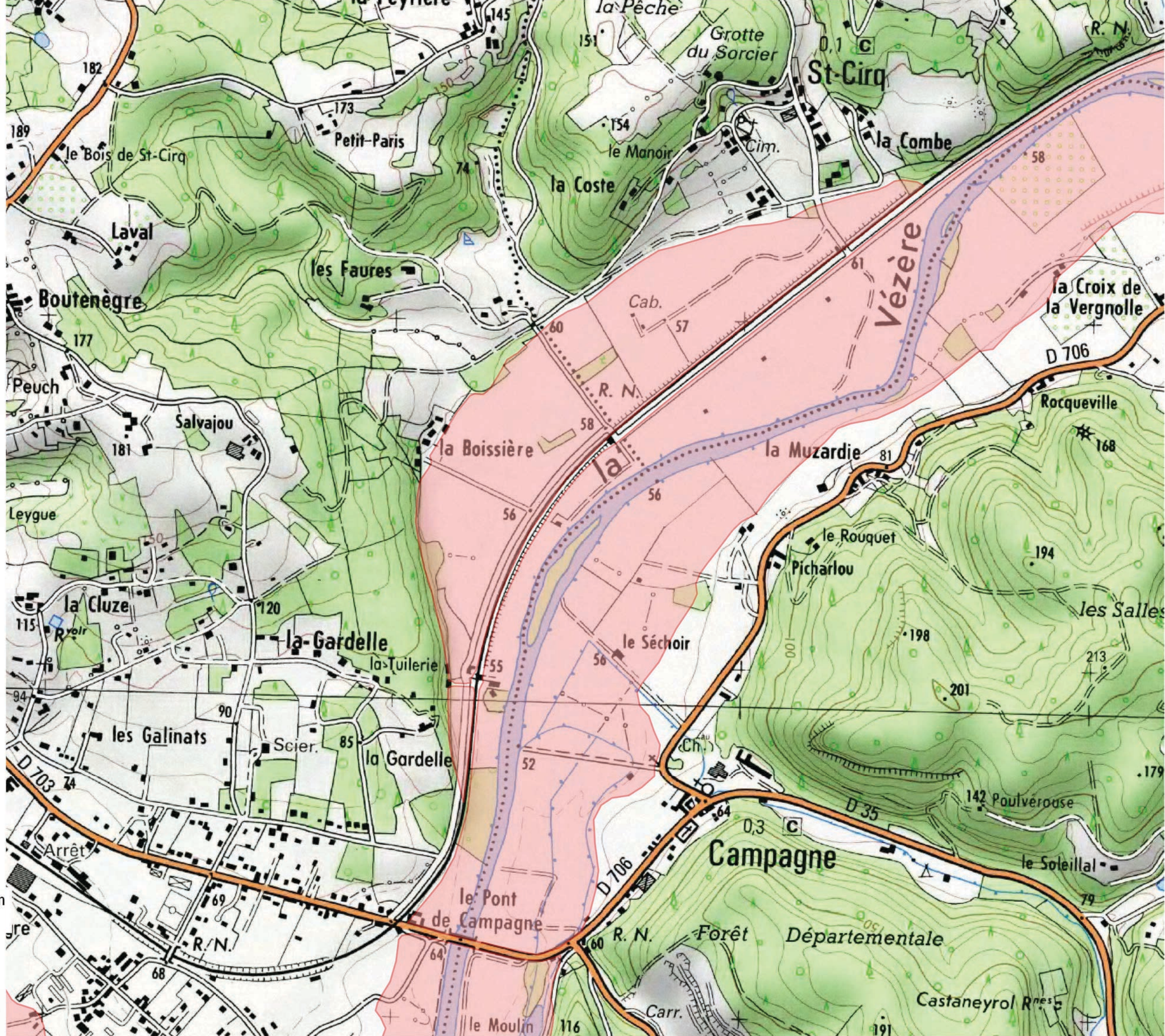

Atlas terrain pour la station de : Montignac sur la Vézère aval

Planche n°10/12

Légende

Hauteur de 9.00 à Montignac

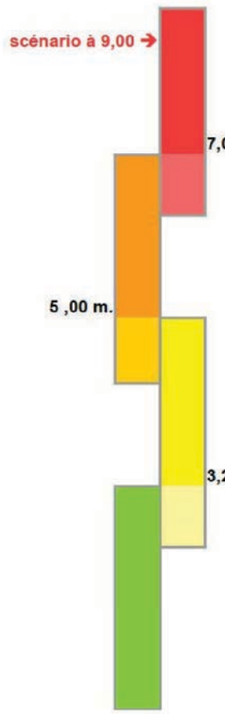

0 250 500 750 m

Sources : IGN - DDT 24 - SPC GAD

Réalisation : DREAL ALPC / DRNH / SHPC GAD / BS

Date de réalisation : avril 2016

Identifiant carte :
P:\spr\2 SECTEURS\26 Prevision des Crues\271-SIG-SPC-GAD\271-6-Cartes-realisees\Bassin-de-la-Dordogne\Atlas terrain Montignac à 9.00.pdf

Atlas terrain pour la station de : Montignac sur la Vézère aval

Planche n°11/12

Légende

Hauteur de 9.00 à Montignac

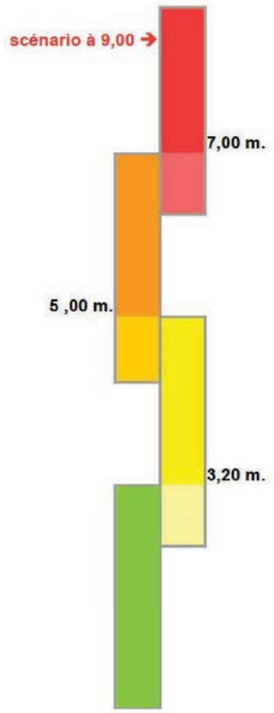

0 250 500 750 m

Sources : IGN - DDT 24 - SPC GAD

Réalisation : DREAL ALPC / DRNH / SHPC GAD / BS

Date de réalisation : avril 2016

Identifiant carte :
P:\sprl2 SECTEURS\26 Prevision des Crues\271-SIG-SPC-GAD\271-6-Cartes-realisees\Bassin-de-la-Dordogne\Atlas terrain Montignac à 9.00.pdf

Ministère de l'Écologie, du Développement durable et de la Mer

Atlas terrain pour la station de : Montignac sur la Vézère aval

Planche n°12/12

Légende

Hauteur de 9.00 à Montignac

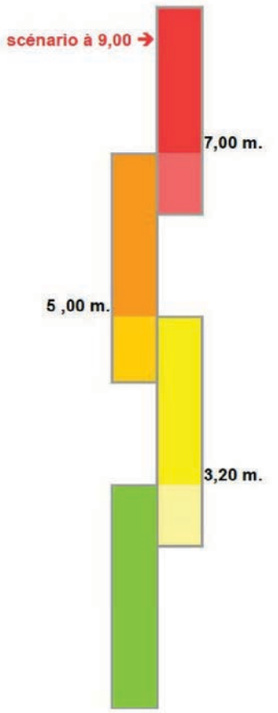

0 250 500 750 m

Sources : IGN - DDT 24 - SPC GAD

Réalisation : DREAL ALPC / DRNH / SHPC GAD / BS

Date de réalisation : avril 2016

Identifiant carte :
P:\spri2 SECTEURS\26 Prevision des Crues\271-SIG-SPC-GAD\271-6-Cartes-realisees\Bassin-de-la-Dordogne\Atlas terrain Montignac à 9.00.pdf