Liberté • Égalité • Fraternité
RÉPUBLIQUE FRANÇAISE

Ministère de l'Écologie, de l'Énergie, du Développement durable et de la Mer

Atlas terrain pour la station de : Mussidan sur l'Isle aval

Planche n°13/13

Légende

Hauteur de 4.75 à Mussidan

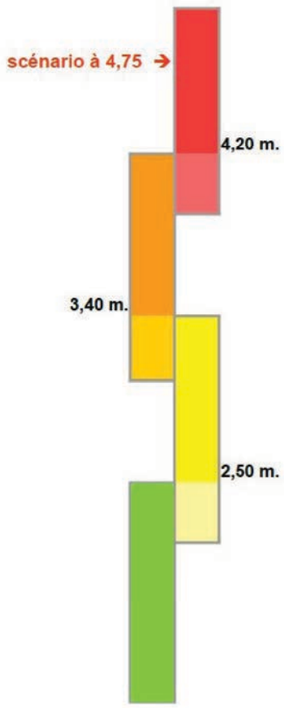

0 250 500 750 m

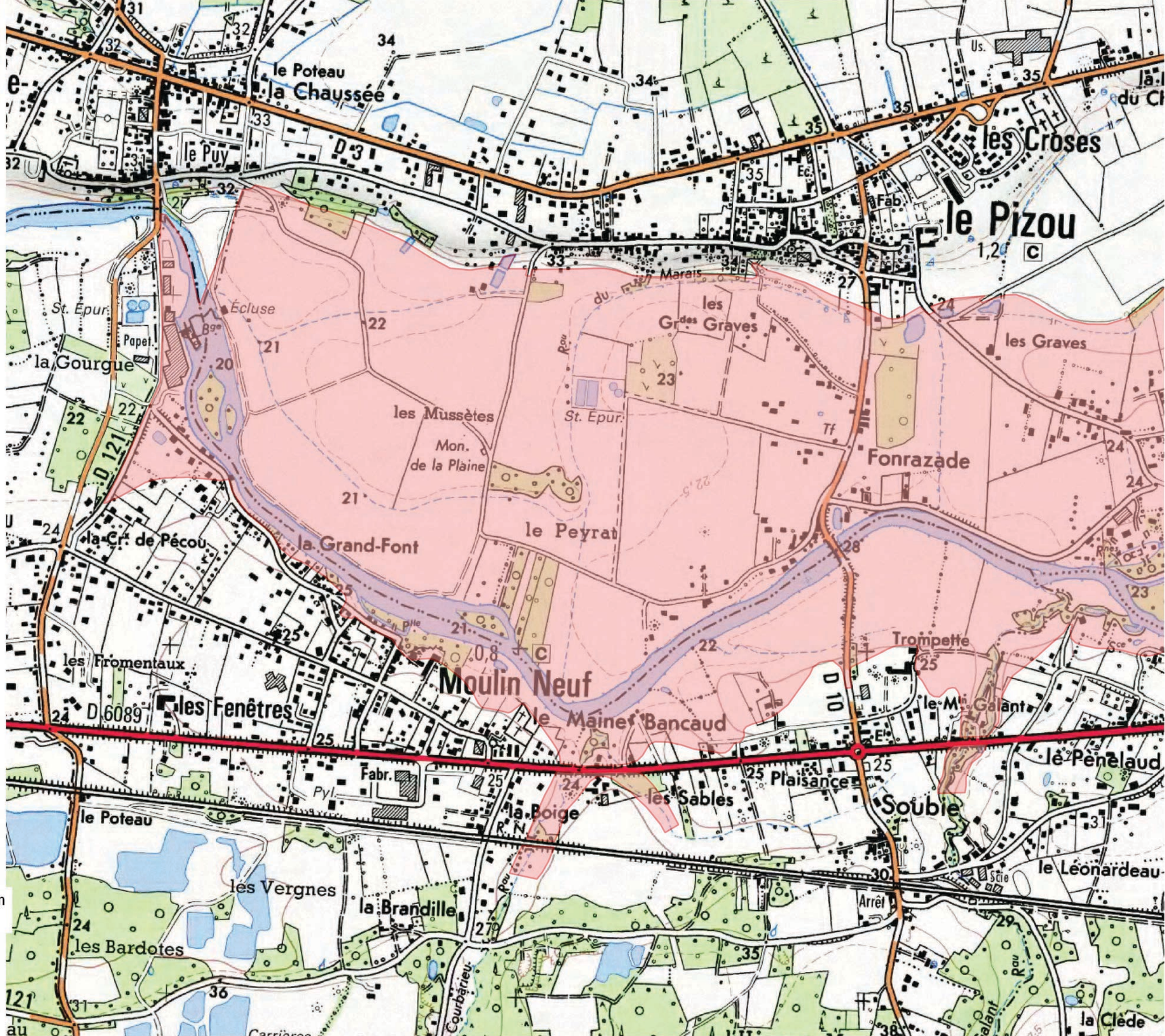

Sources : IGN - DDT 24 - SPC GAD

Réalisation : DREAL ALPC / DRNH / SHPC GAD / BS

Date de réalisation : février 2016

Identifiant carte :
P:\spr\2 SECTEURS\26 Prevision des Crues\271-SIG-SPC-GAD\271-6-Cartes-realisees\Bassin-de-la-Dordogne\Atlas terrain Mussidan à 4.75.pdf

Liberté • Égalité • Fraternité
RÉPUBLIQUE FRANÇAISE

Ministère de l'Écologie, de l'Énergie, du Développement durable et de la Mer

Atlas terrain pour la station de : Mussidan sur l'Isle aval

Planche n°12/13

Légende

Hauteur de 4.75 à Mussidan

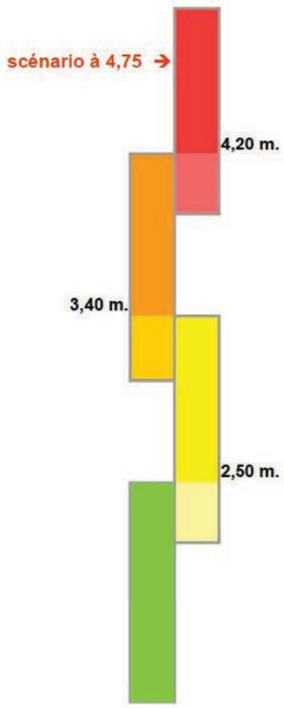

0 250 500 750 m

Sources : IGN - DDT 24 - SPC GAD

Réalisation : DREAL ALPC / DRNH / SHPC GAD / BS

Date de réalisation : février 2016

Identifiant carte :
P:\sprl2 SECTEURS\26 Prevision des Crues\271-SIG-SPC-GAD\271-6-Cartes-realisees\Bassin-de-la-Dordogne\Atlas terrain Mussidan à 4.75.pdf

l'Etang Rompu
du Moulin
M.in du Désert
les Paysannes
D 3
la Font du Charpre
le Quart
les Croses
le Rivaud
les Duches
les Grandes Pièces
le Pardoulet
le Terrier-Tombat
le Pizou
la Jarte
Poste Gaz
les Crosés
les Graves
les Quarts
les Recoudeys
les Marroux
Coly
les Grands Champs
les Charbonnières
Gaillard
les Mareys
Beaufraisse
D 6089
Galant
Plaisance
le Penelaud
les Davalades
les Cabanettes
Viallet
le Leonardeau
Claud de Ménesplet
la Gargouille
Méne

Atlas terrain pour la station de : Mussidan sur l'Isle aval

Planche n°11/13

Légende

Hauteur de 4.75 à Mussidan

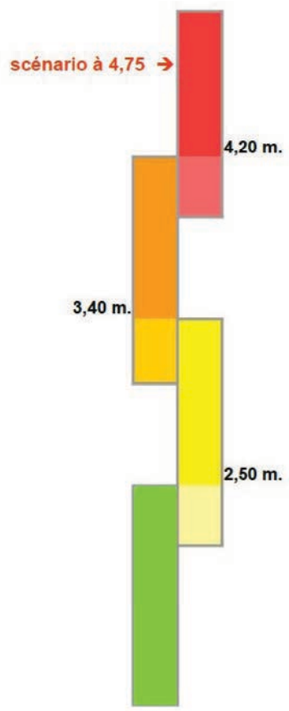

0 250 500 750 m

Sources : IGN - DDT 24 - SPC GAD

Réalisation : DREAL ALPC / DRNH / SHPC GAD / BS

Date de réalisation : février 2016

Identifiant carte :
P:\sprl2 SECTEURS\26 Prevision des Crues\271-SIG-SPC-GAD\271-6-Cartes-realisees\Bassin-de-la-Dordogne\Atlas terrain Mussidan à 4.75.pdf

Marcillac
les Barthes
le Golier
les Eyparoux
Sce Captée
les Nauvettes
Ecluse de Marcillac
Centrale Electrique
le Pit Lannerie
Naillas
Lannerie
D 3E1
D 3E2
Baillargeaux
les Barthes
Peillandriers
Ecluse de Ménesplet
Borie-Basse
les Guéraides
les Fontanelles
Ménesplet
chez Guibert
Grange Neuve
les Lucques
la Croix de Pierre
la Garenne
Déchetterie
les Lavades
le Petit Rieu
Élev. Piscicole
l'Isle
les Mo
les Pits Prés
Mas
Fabr.
D 6089
le Ruisseau Noir
Poste Électr.
les Brandes
les Sebinlous
les Barthomettes
St. Pomp.
Brion
Centre Comm.
R. N
D 9E1
Rieu
les Landes
Petit
Bagatelle
Belair
Gascou
D 9
Tombe
Carr.

Atlas terrain pour la station de : Mussidan sur l'Isle aval

Planche n°10/13

Légende

Hauteur de 4.75 à Mussidan

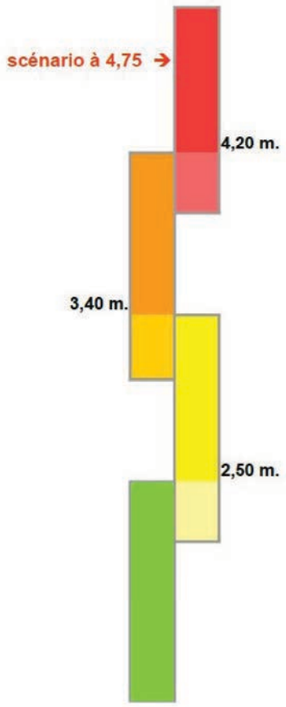

0 250 500 750 m

Sources : IGN - DDT 24 - SPC GAD

Réalisation : DREAL ALPC / DRNH / SHPC GAD / BS

Date de réalisation : février 2016

Identifiant carte :
P:\sprl2 SECTEURS\26 Prevision des Crues\271-SIG-SPC-GAD\271-6-Cartes-realisees\Bassin-de-la-Dordogne\Atlas terrain Mussidan à 4.75.pdf

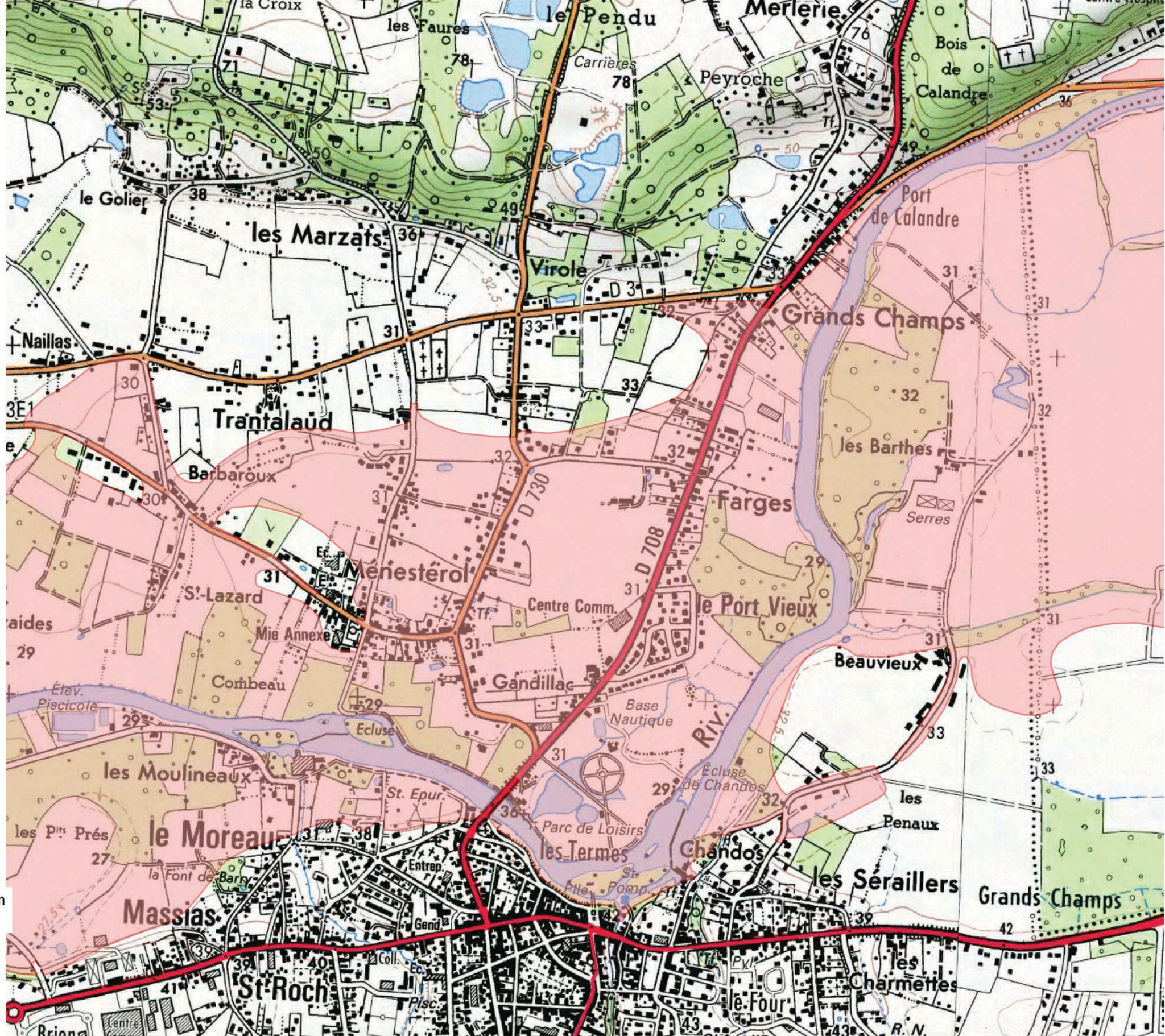

Atlas terrain pour la station de : Mussidan sur l'Isle aval

Planche n°9/13

Légende

Hauteur de 4.75 à Mussidan

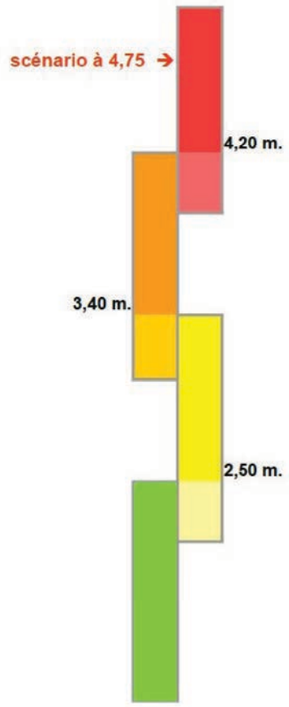

0 250 500 750 m

Sources : IGN - DDT 24 - SPC GAD

Réalisation : DREAL ALPC / DRNH / SHPC GAD / BS

Date de réalisation : février 2016

Identifiant carte :
P:\sprl2 SECTEURS\26 Prevision des Crues\271-SIG-SPC-GAD\271-6-Cartes-realisees\Bassin-de-la-Dordogne\Atlas terrain Mussidan à 4.75.pdf

Montignac
Vauclaire
Centre Hospitalier
Chât. d'Eau
la Tour de France
Bouffetias
Petit Clos
St.on Epuration
la Vignerie
Pont Ruine
Anc. Ecl.
l'Isle
Tauzillade
Rébéchamp
St-Martial-d'Artenset
Borie Basse
les Grands Champs
Pomarède
le Quoi
D 6089
Leycarta
le Rebouyer
Grands Champs

Atlas terrain pour la station de : Mussidan sur l'Isle aval

Planche n°8/13

Légende

Hauteur de 4.75 à Mussidan

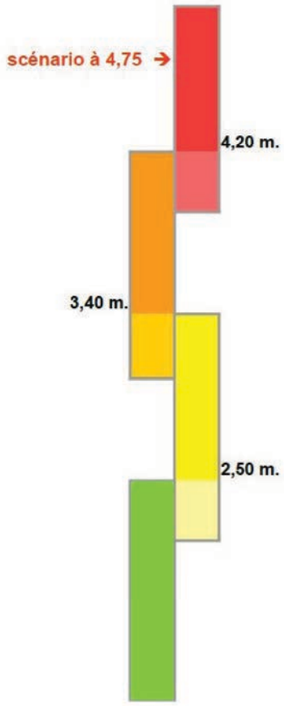

0 250 500 750 m

Sources : IGN - DDT 24 - SPC GAD

Réalisation : DREAL ALPC / DRNH / SHPC GAD / BS

Date de réalisation : février 2016

Identifiant carte :
P:\spr\2 SECTEURS\26 Prevision des Crues\271-SIG-SPC-GAD\271-6-Cartes-realisees\Bassin-de-la-Dordogne\Atlas terrain Mussidan à 4.75.pdf

Gaillardie
le Maine
la Croix de Chaulant
Claud du Bœuf
D 3
les Poumeyries
au Gabatou
Petit Clos
les Mouthes
la Picardie
le Moulin de Duellas
Anc. Ecl.
Chaulant
D 3 E4
la Filolie
les Duellas
Riv.
Ecl.
Bleuil
la Cornue
D 6089
Peyrat
Bénéven
la Croix
les Grands Champs
la Beyssade
le Chapeau
les Venauds
le Mas
Rvoir
Ec.
Chât.
Quoi
illade
Bge

Atlas terrain pour la station de : Mussidan sur l'Isle aval

Planche n°7/13

Légende

Hauteur de 4.75 à Mussidan

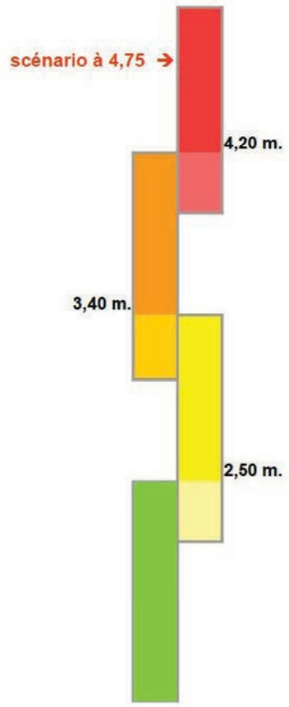

0 250 500 750 m

Sources : IGN - DDT 24 - SPC GAD

Réalisation : DREAL ALPC / DRNH / SHPC GAD / BS

Date de réalisation : février 2016

Identifiant carte :
P:\sprl2 SECTEURS\26 Prevision des Crues\271-SIG-SPC-GAD\271-6-Cartes-realisees\Bassin-de-la-Dordogne\Atlas terrain Mussidan à 4.75.pdf

Farganaud
Centre Equestre
la Vigerie
les Poumeyries
Bonnefont
St-Laurent-des-Hommes
au Gabatou
les Malignes
les Gounatas
le Claud
Bigoussias
Belou
la Peyrière
Gravières
la Filolie
D 3
D 3 E4
D 13
Ecl.
la Gourgue
les Atiers
Minot.
Bénévent
Rvoir
les Chevailles
D 6089
Chât.
les Souchers
Jalinière
le Mas
Verroulaud
Borros
R. N.
D 13 E

Atlas terrain pour la station de : Mussidan sur l'Isle aval

Planche n°6/13

Légende

Hauteur de 4.75 à Mussidan

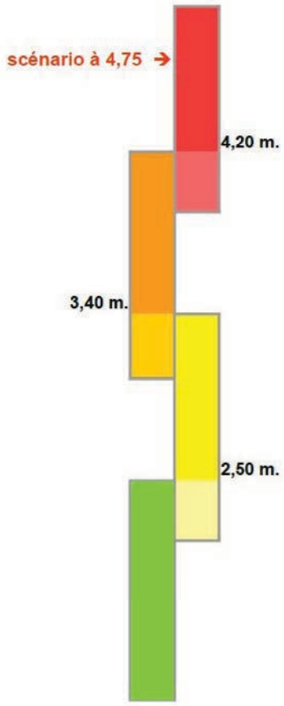

0 250 500 750 m

Sources : IGN - DDT 24 - SPC GAD

Réalisation : DREAL ALPC / DRNH / SHPC GAD / BS

Date de réalisation : février 2016

Identifiant carte :
P:\sprl2 SECTEURS\26 Prevision des Crues\271-SIG-SPC-GAD\271-6-Cartes-realisees\Bassin-de-la-Dordogne\Atlas terrain Mussidan à 4.75.pdf

la Boige
Gamanson
Belair
D 13
Paroussias
D 3
la Vigerie
le Claud
les Chaumes
l'Isle
Riv.
Puy de Jamet
Bigoussias
Chandos
la
Villedieu
la Paille
Beaurome
D 608
le Chêne
Fougeasse
Perboyer
Perfennas
les Auvergnats
Fournils

Atlas terrain pour la station de : Mussidan sur l'Isle aval

Planche n°5/13

Légende

Hauteur de 4.75 à Mussidan

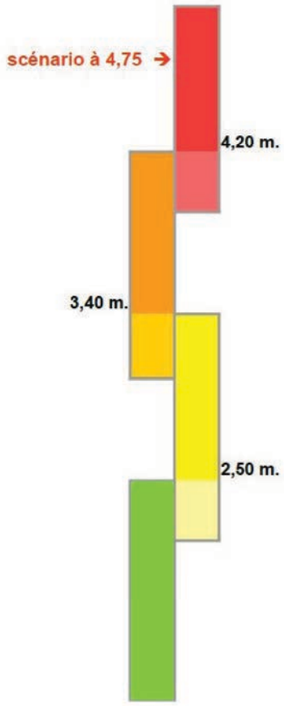

0 250 500 750 m

Sources : IGN - DDT 24 - SPC GAD

Réalisation : DREAL ALPC / DRNH / SHPC GAD / BS

Date de réalisation : février 2016

Identifiant carte :
P:\sprl2 SECTEURS\26 Prevision des Crues\271-SIG-SPC-GAD\271-6-Cartes-realisees\Bassin-de-la-Dordogne\Atlas terrain Mussidan à 4.75.pdf

las du Périer
las Gravas
la Joncasse
le Pinier
Peyrerousse
la Mouthe
le Parjadis
Ch.au
la Tuilière
D 3
St-Martin-l'Astier
la Roche
Egl. de St.-Martin
Stations Pomp.
Rvoir
Font. Belisse
Roumasières
Cle électr.
Ecl.
Riv.
le Plaizi
St. Pomp.
la Moze
St-Médard-de-Mussidan
Pébru
Puy de Jamet
Cazot
Faucher
Rambaud
D 6089
Bos de Quey
Chanterac
Ec.

Atlas terrain pour la station de : Mussidan sur l'Isle aval

Planche n°4/13

Légende

Hauteur de 4.75 à Mussidan

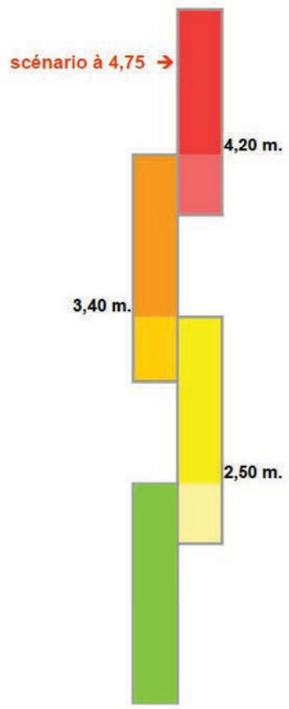

0 250 500 750 m

Sources : IGN - DDT 24 - SPC GAD

Réalisation : DREAL ALPC / DRNH / SHPC GAD / BS

Date de réalisation : février 2016

Identifiant carte :
P:\sprl2 SECTEURS\26 Prevision des Crues\271-SIG-SPC-GAD\271-6-Cartes-realisees\Bassin-de-la-Dordogne\Atlas terrain Mussidan à 4.75.pdf

la Tuilière
la Treille
Tombe
Stations Pomp.
Rvoir
Font. Belisse
la Croix Blanche
St-Front-de-Pradoux
Rozellou
Tendou
l'Isle
Belles Rives
Couturou
D 6089
la Feuillade
Riv.
Ribonat
D 709
la Combe
Chabrol
Fab.
les Pierres
Grottes de Gabillou
Gabillou
Ecl.
Bge
R. N.
Chlle
Longua
St. Épur.
Barriguey
Z. Industr.
Déchet.
la Barde
Mon.
Bos de Quey
les Mauries
Lagut
Anc. Ecl.
Barrage
RN
D 709E1
C. Comm.
Gare
le Petit Vacher
Us.
Ec.
Gend.
Coll.
Gymnase
Mussidan
les Châtenades
Rvoir
D 20
le Bost
Arzens
Scierie
Chan
Tf
Pyl.
Piste
CT
0,9 C
2,8
92
85
95
58
62
46
57
56
54
50
48
45
44
43
49
52
61
88

Atlas terrain pour la station de : Mussidan sur l'Isle aval

Planche n°3/13

Légende

Hauteur de 4.75 à Mussidan

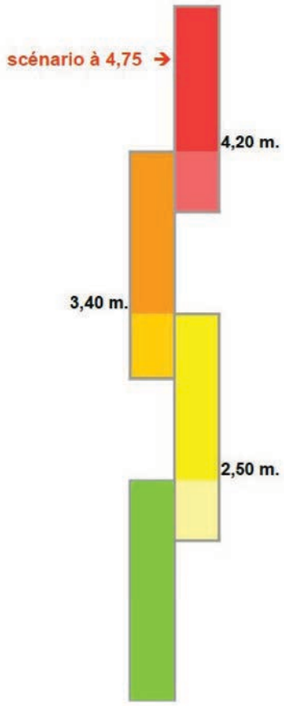

0 250 500 750 m

Sources : IGN - DDT 24 - SPC GAD

Réalisation : DREAL ALPC / DRNH / SHPC GAD / BS

Date de réalisation : février 2016

Identifiant carte :
P:\sprl2 SECTEURS\26 Prevision des Crues\271-SIG-SPC-GAD\271-6-Cartes-realisees\Bassin-de-la-Dordogne\Atlas terrain Mussidan à 4.75.pdf

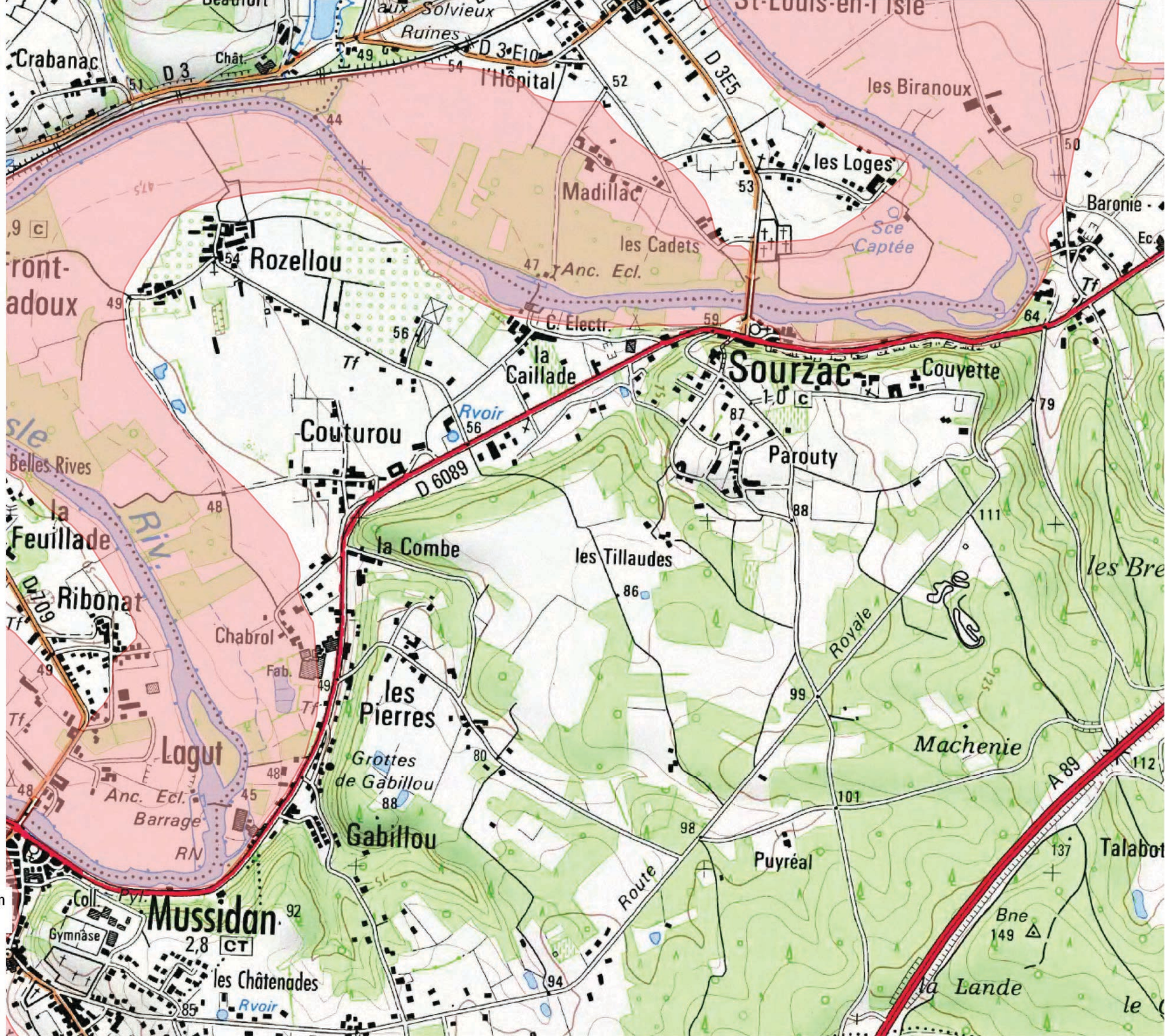

Atlas terrain pour la station de : Mussidan sur l'Isle aval

Planche n°2/13

Légende

Hauteur de 4.75 à Mussidan

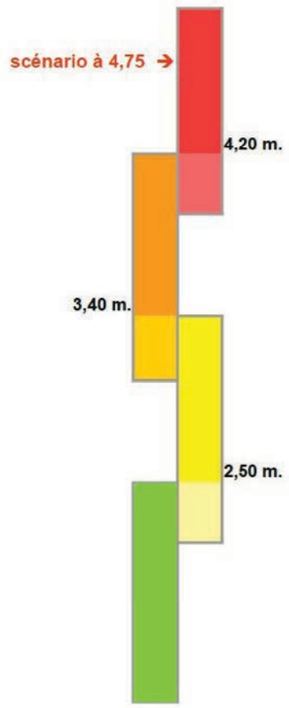

0 250 500 750 m

Sources : IGN - DDT 24 - SPC GAD

Réalisation : DREAL ALPC / DRNH / SHPC GAD / BS

Date de réalisation : février 2016

Identifiant carte :
P:\sprl2 SECTEURS\26 Prevision des Crues\271-SIG-SPC-GAD\271-6-Cartes-realisees\Bassin-de-la-Dordogne\Atlas terrain Mussidan à 4.75.pdf

Leybardie
Vinaigre
Arret
Niautouneix
Bois Carré
Valay
la Vaurille
la Salesse
la Fonpeyre
les Simoneix
Biacle
Rau
Barrage
Anc. Écl.
l'Isle
Lamartinie
les Carteaux
le Pinier
les Garabl
Coly
Lamelette
Anc. Écl.
C. Electr.
la Jarthe
Fonreclause
Péage
D 6089
St-Louis-en-l'Isle
le Mas
Bleynie
la Gravette
les Biranoux
les Loges
Madillac
Baronie
Boulangerie
l'Argillier
D 3E5
D 3
RN
Bne
Pyl.
Tf
Font
Source le
Rnes
Chât.
Ille Morte
bert
die
107
122
121
126
128
124
59
56
54
55
53
52
51
50
62
64
57
61
71
63
69
88
139
66
0,2
75
00
52 s

Atlas terrain pour la station de : Mussidan sur l'Isle aval

Planche n°1/13

Légende

Hauteur de 4.75 à Mussidan

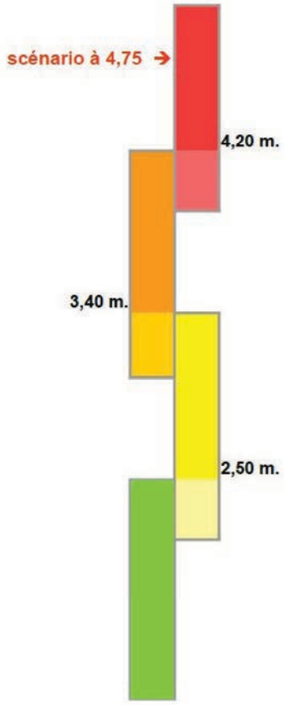

0 250 500 750 m

Sources : IGN - DDT 24 - SPC GAD

Réalisation : DREAL ALPC / DRNH / SHPC GAD / BS

Date de réalisation : février 2016

Identifiant carte :
P:\sprt2 SECTEURS\26 Prevision des Crues\271-SIG-SPC-GAD\271-6-Cartes-realisees\Bassin-de-la-Dordogne\Atlas terrain Mussidan à 4.75.pdf

le Canadier
de l'Abîme
les Martis
le Grand Taunis
Font.
la Grande Veyssière
la Petite Veyssière
les Rieux
Tomb.
les Jeandilloux
Mauriac
Chât.
Anc. Ecl.
Barrage
Centrale Électrique
la Croix du Gendre
Cab.
D 40
D 3
les Chauvaux
Chât.
le Mur
les Bernardoux
Léonardoux
le Breuil
le Clos
Centre de Détention
les Roudiers
les Vivants
Fourcet
Niautouneix
Arrêt
RN
la Salesse
la Fonpeyre
Vaurille
Riv.
Magnou
le But
Barrage
RN
Anc. Écl.