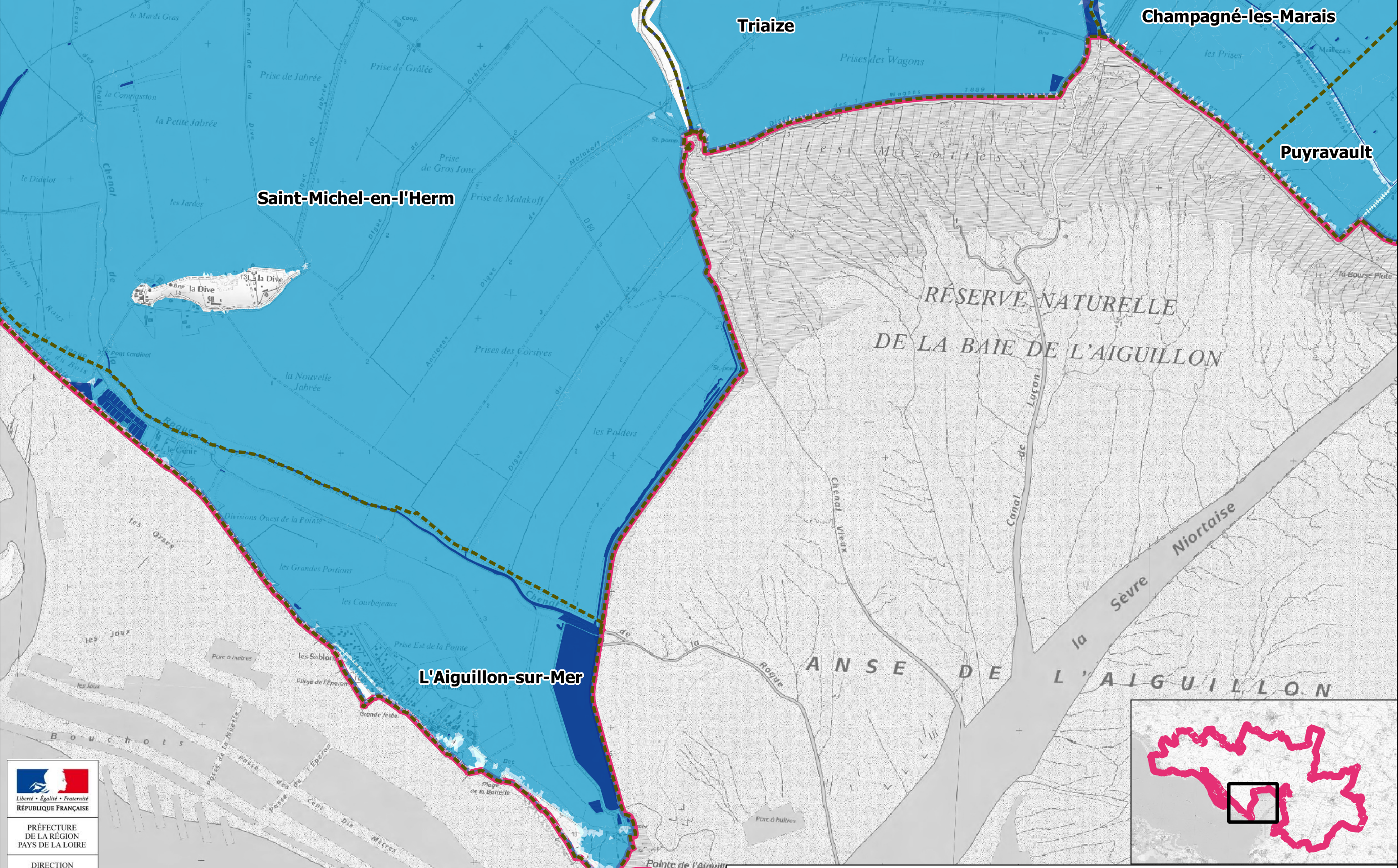
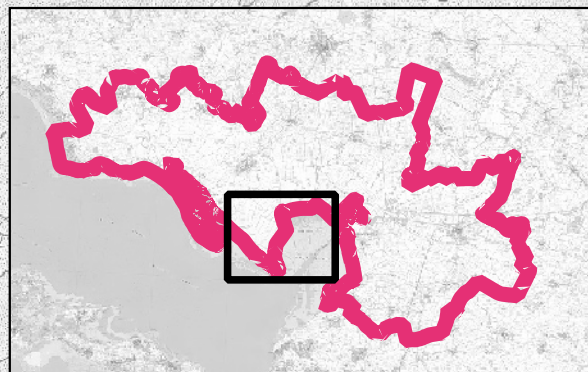
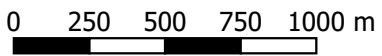


DI CARTO - FRG TRI BAIE DE L'AIGUILLON- ALEA SUBMERSION MARINE
Evènement Moyen - Carte des hauteurs d'eau
Communes de L'Aiguillon-sur-Mer, Saint michel en l'Herm (2/2)




 Liberté • Égalité • Fraternité
 RÉPUBLIQUE FRANÇAISE
 PRÉFECTURE
 DE LA RÉGION
 PAYS DE LA LOIRE
 DIRECTION
 RÉGIONALE DE
 L'ENVIRONNEMENT
 DE L'AMÉNAGEMENT
 ET DU LOGEMENT



Source : DDTM 85/DDT M 17 - BD TOPO - IGN / Réalisation : CEREMA/DterOuest/DLRCA /
 Fonds : SCAN 25 - IGN / Date : 15/05/2014