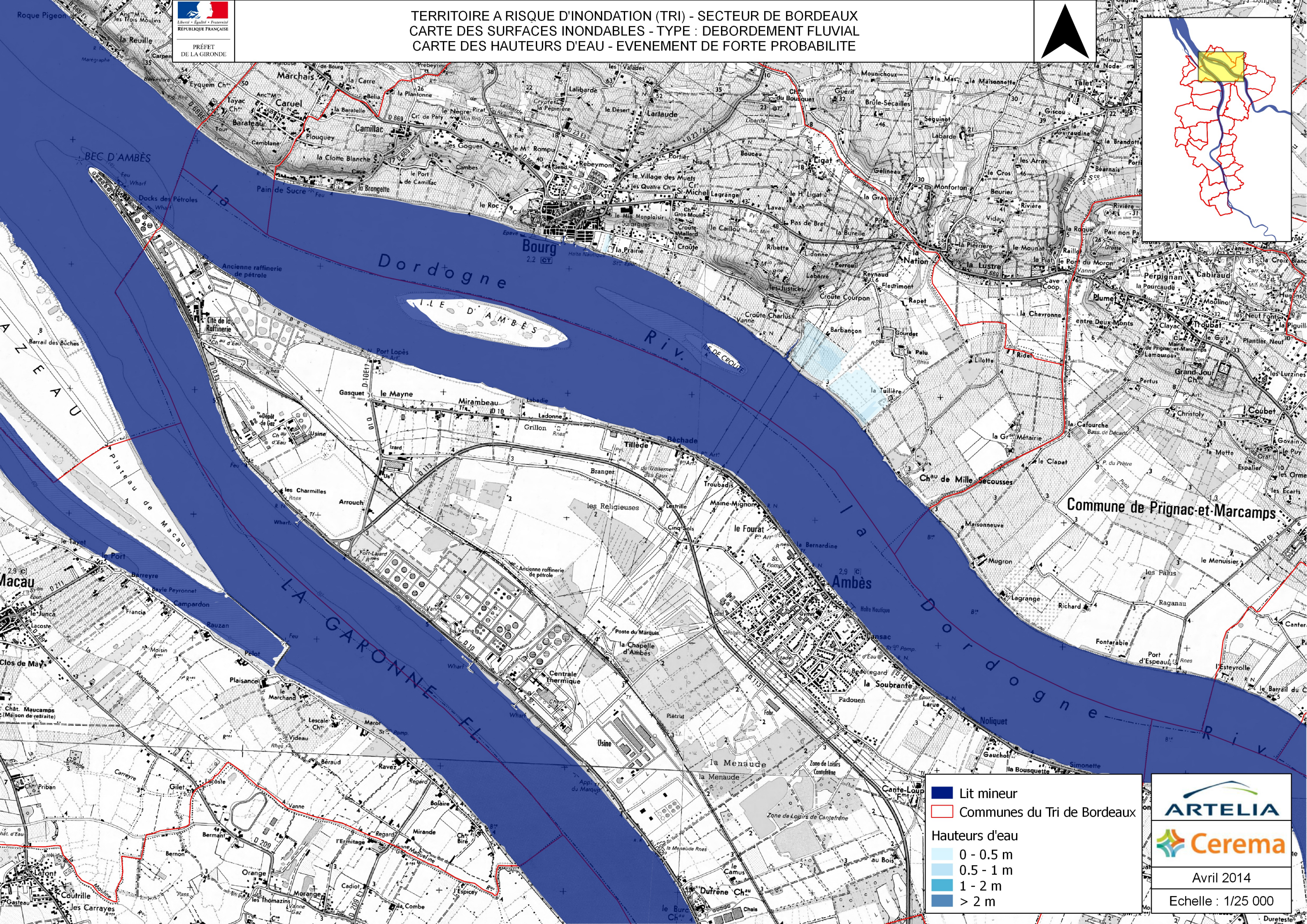
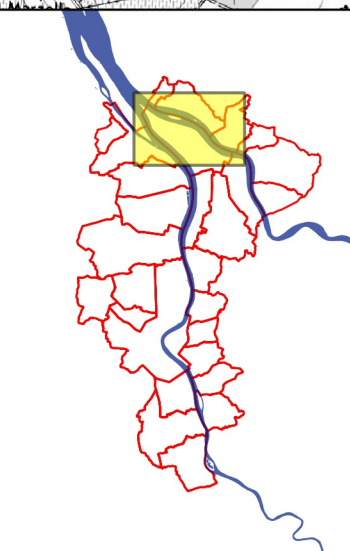
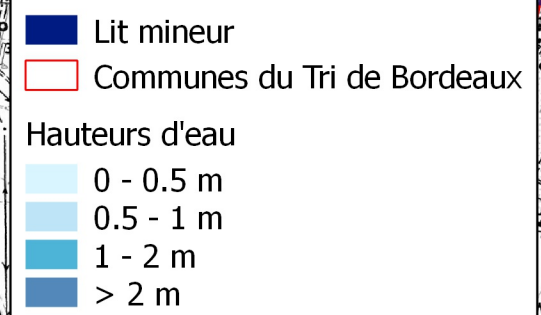








TERRITOIRE A RISQUE D'INONDATION (TRI) - SECTEUR DE BORDEAUX
CARTE DES SURFACES INONDABLES - TYPE : DEBOREMENT FLUVIAL
CARTE DES HAUTEURS D'EAU - EVENEMENT DE FORTE PROBABILITE





-  Lit mineur
-  Communes du Tri de Bordeaux

Hauteurs d'eau

-  0 - 0.5 m
-  0.5 - 1 m
-  1 - 2 m
-  > 2 m



Avril 2014
 Echelle : 1/25 000