

# Commune de Marennes

Aire de Mise en Valeur de l'Architecture et du Patrimoine

Projet d'Arrêt de l'A.V.A.P.

## PERIMETRE




Gheco

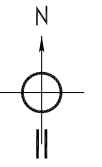
I. BERGER-WAGON, Architecte

Date : 5 juin 2013

Echelle : 1/ 20000e

2.1

-  Limite de L'A.V.A.P.
-  Limite du site classé du Marais de Brouage
-  Cercle des 500 m autour des Monuments Historiques



La Plage

L'Arceau

Le Port

La Cayenne

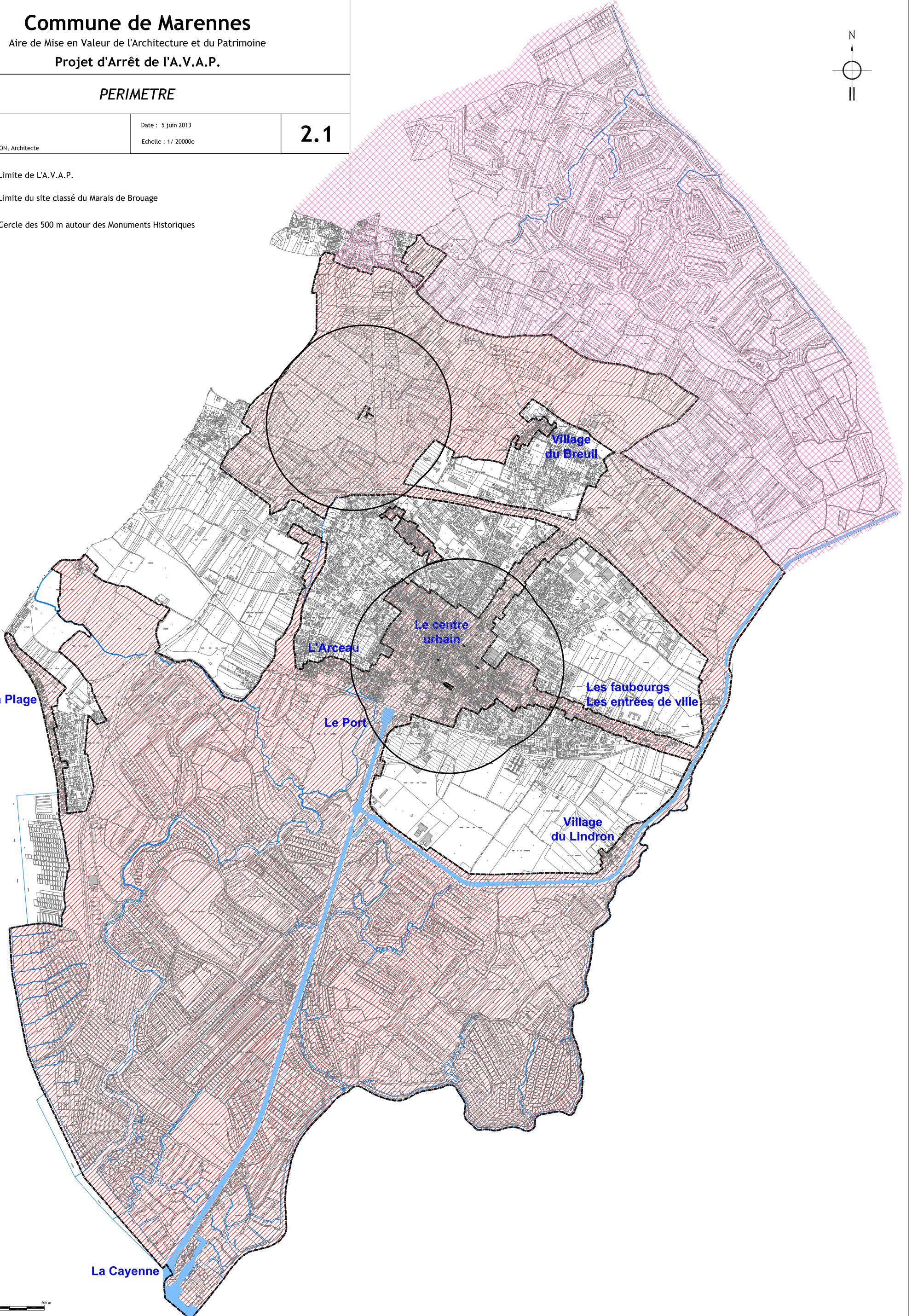
Village  
du Breuil

Le centre  
urbain

Les faubourgs  
Les entrées de ville

Village  
du Lindron

0 m 500 m 1000 m



# Commune de Marennes

Aire de Mise en Valeur de l'Architecture et du Patrimoine

Projet d'Arrêt de l'A.V.A.P.

## DELIMITATION DES SECTEURS, ESPACES BOISES PROTEGES ET PERSPECTIVES





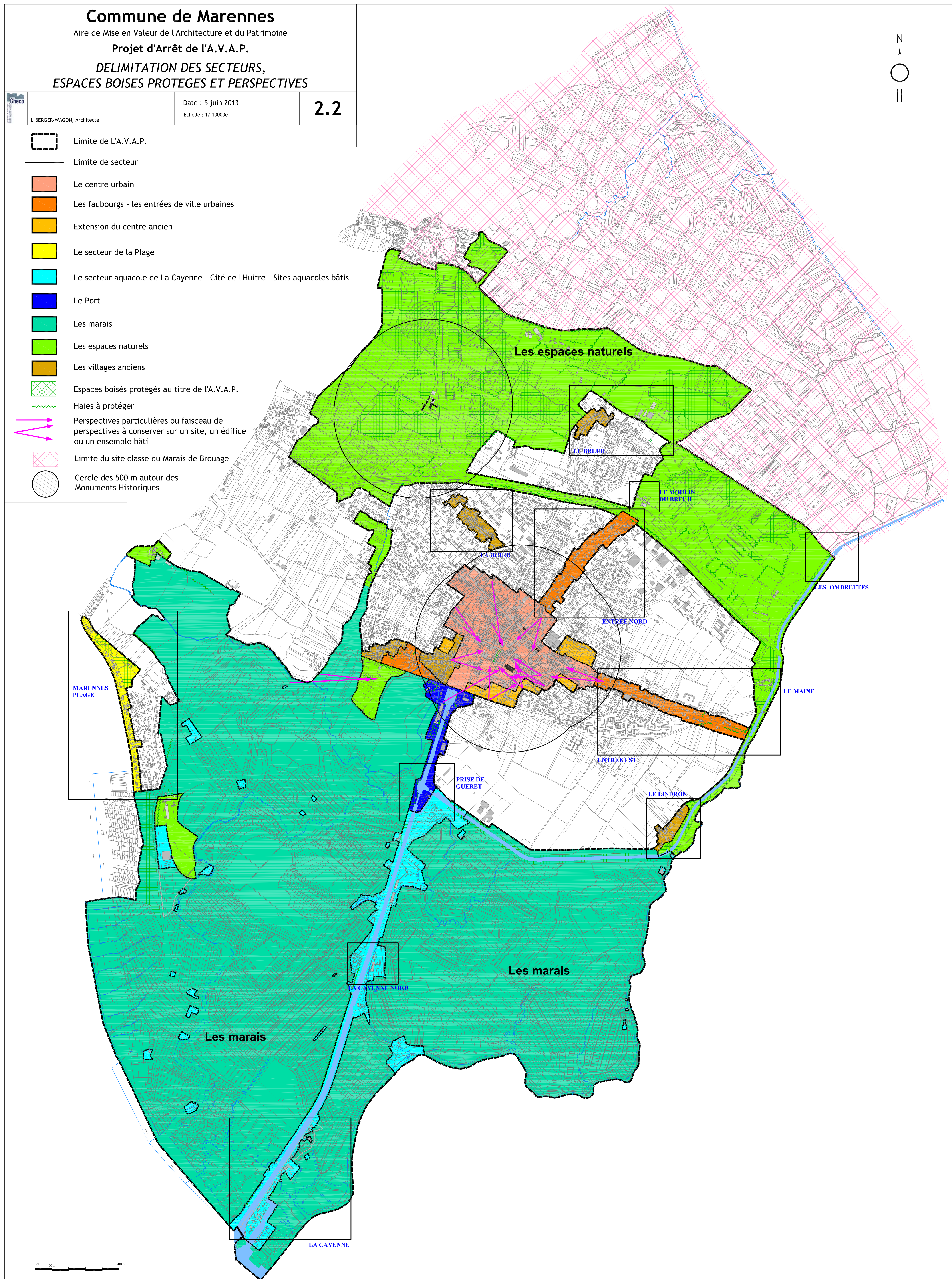
I. BERGER-WAGON, Architecte

Date : 5 juin 2013

Echelle : 1/10000e

2.2

-  Limite de l'A.V.A.P.
-  Limite de secteur
-  Le centre urbain
-  Les faubourgs - les entrées de ville urbaines
-  Extension du centre ancien
-  Le secteur de la Plage
-  Le secteur aquacole de La Cayenne - Cité de l'Huitre - Sites aquacoles bâtis
-  Le Port
-  Les marais
-  Les espaces naturels
-  Les villages anciens
-  Espaces boisés protégés au titre de l'A.V.A.P.
-  Haies à protéger
-  Perspectives particulières ou faisceau de perspectives à conserver sur un site, un édifice ou un ensemble bâti
-  Limite du site classé du Marais de Brouage
-  Cercle des 500 m autour des Monuments Historiques



# Commune de Marennes

Aire de Mise en Valeur de l'Architecture et du Patrimoine

Projet d'Arrêt de l'A.V.A.P.

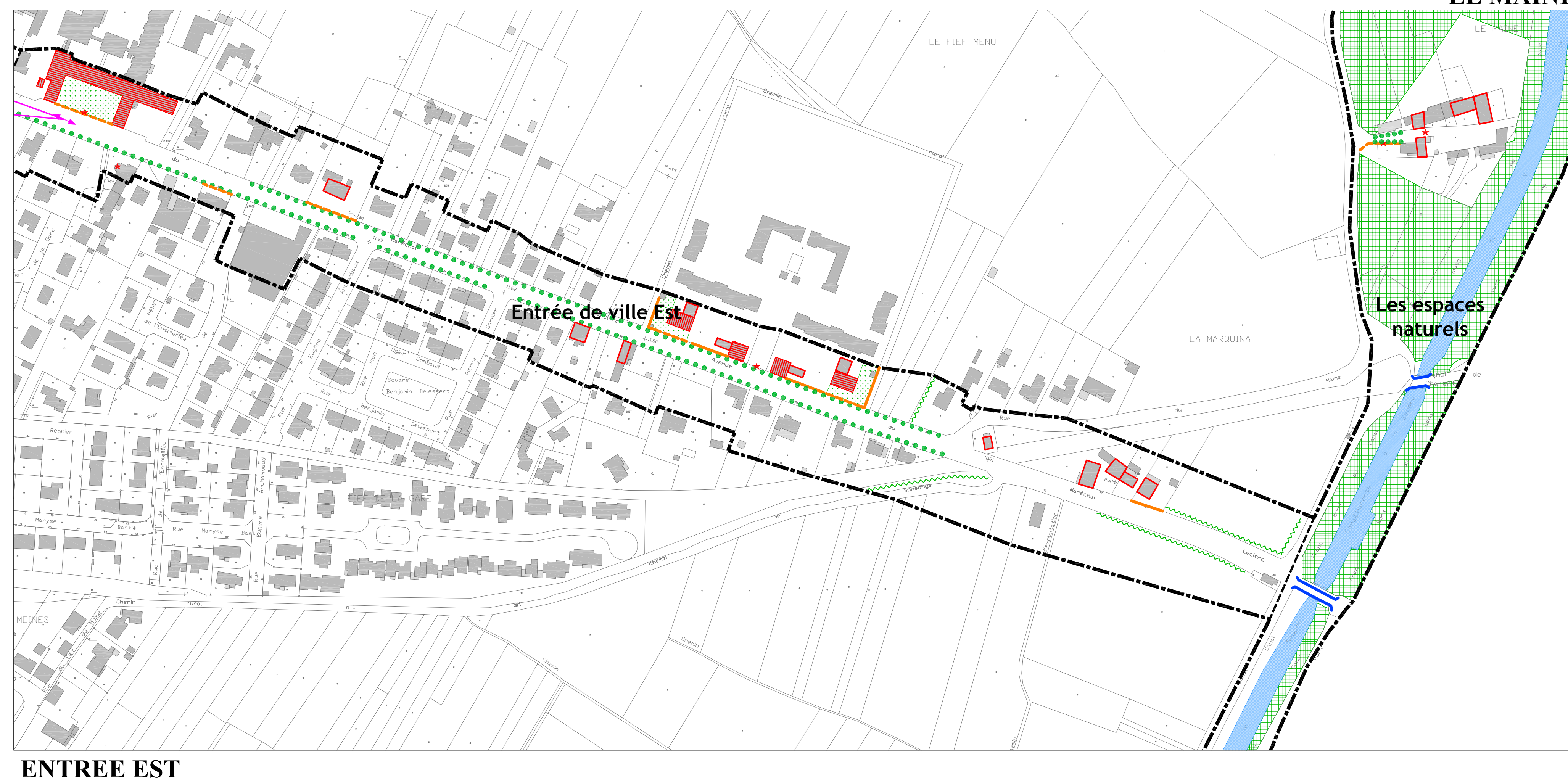
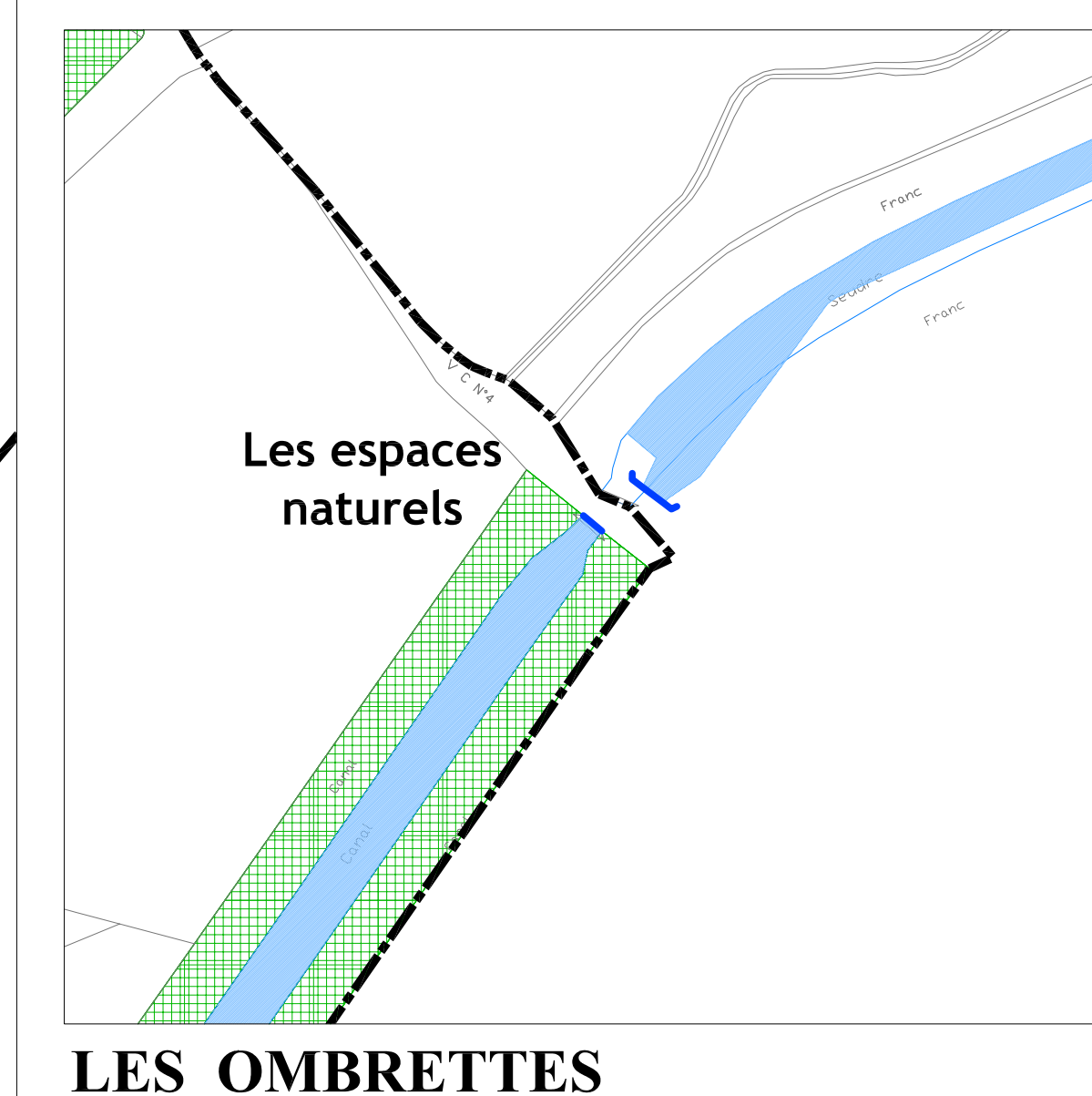
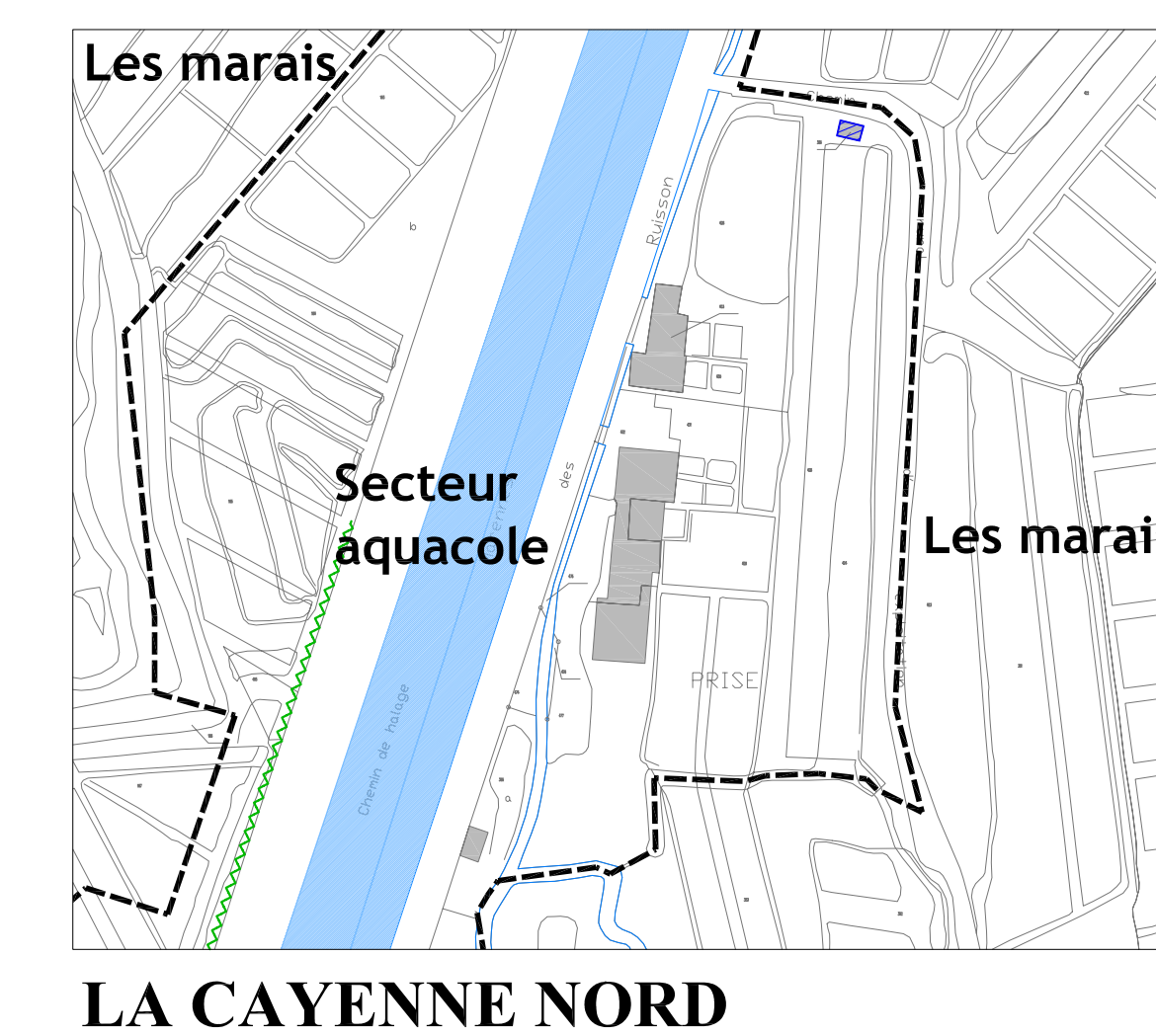
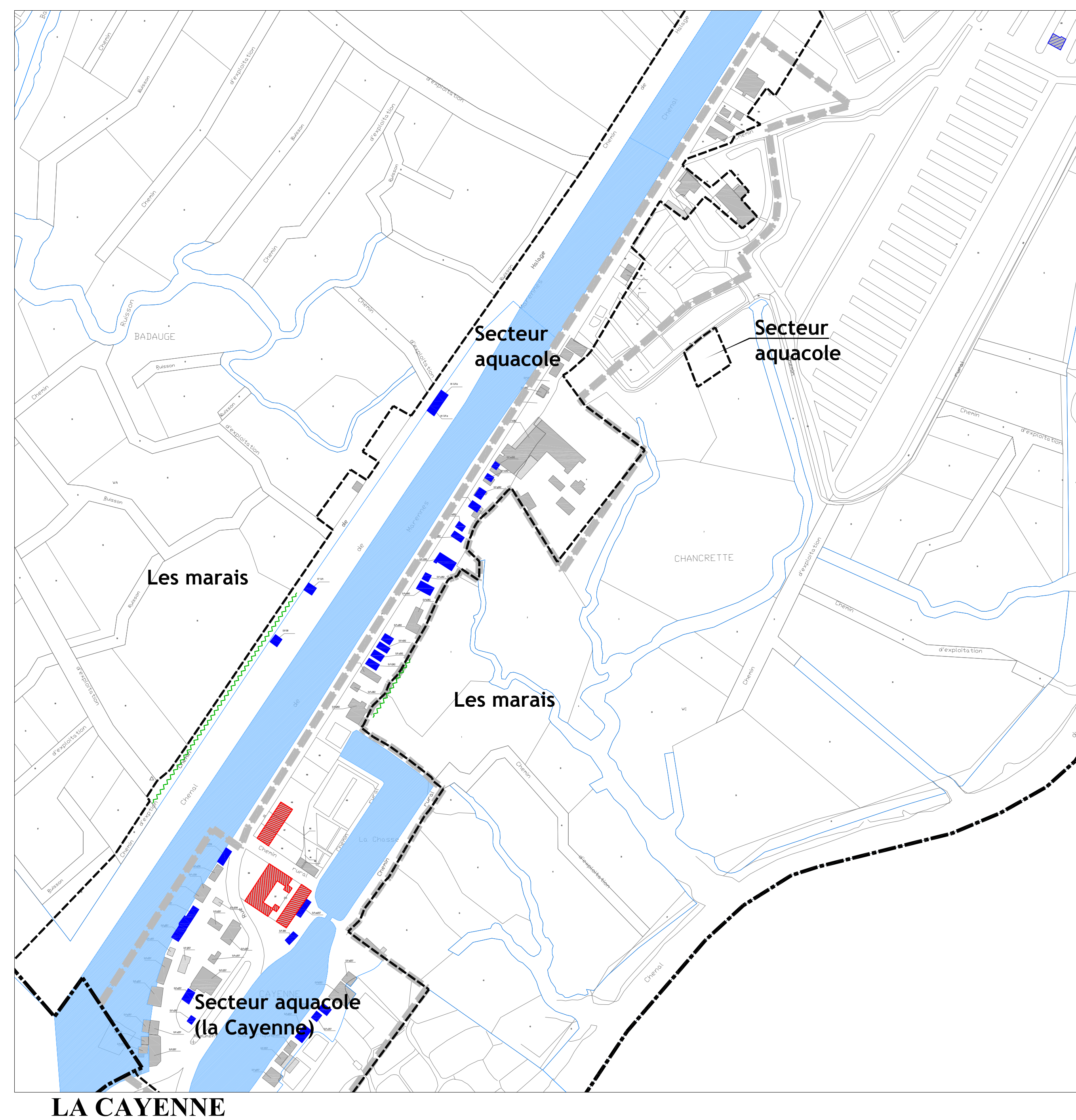
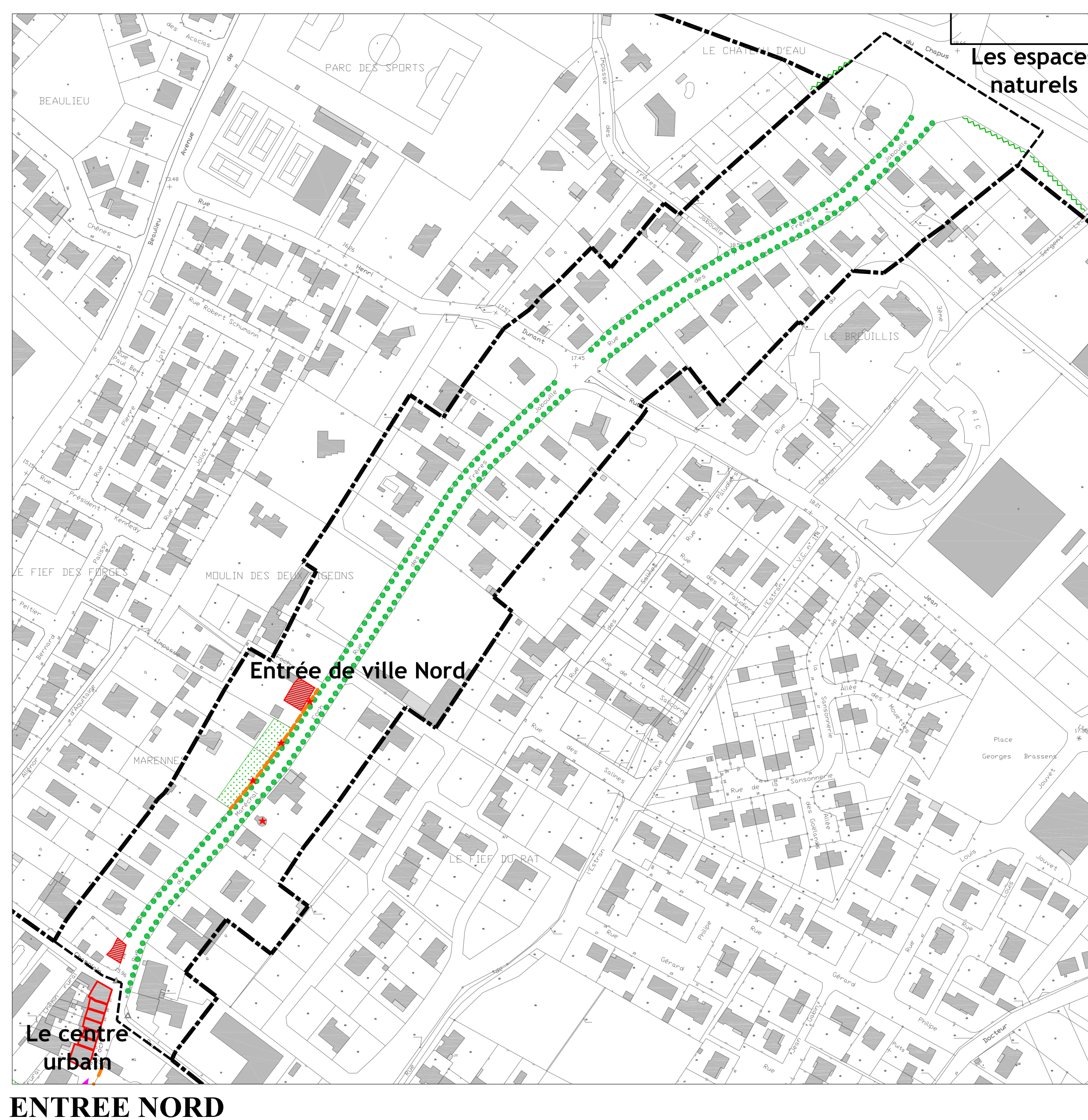
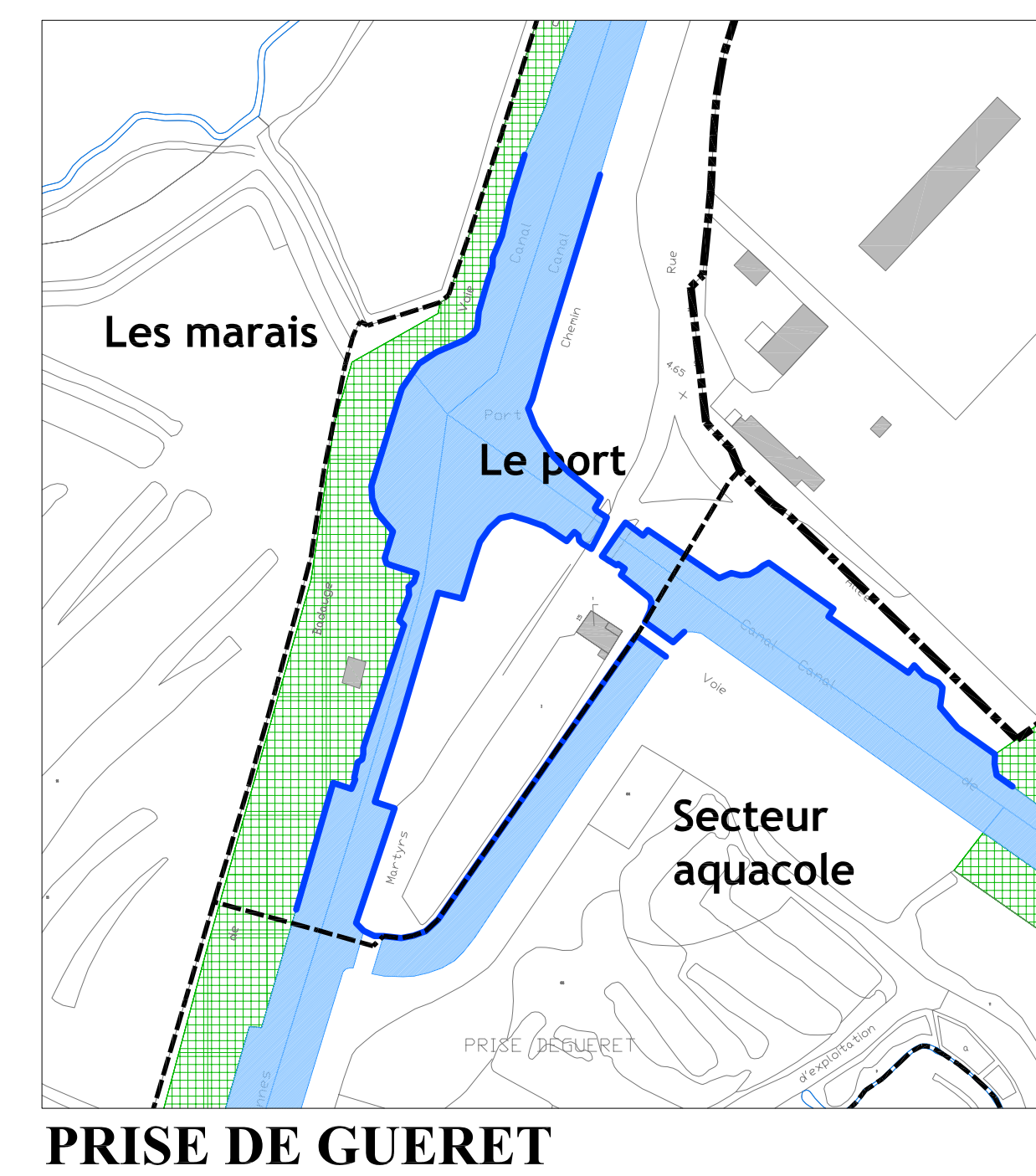
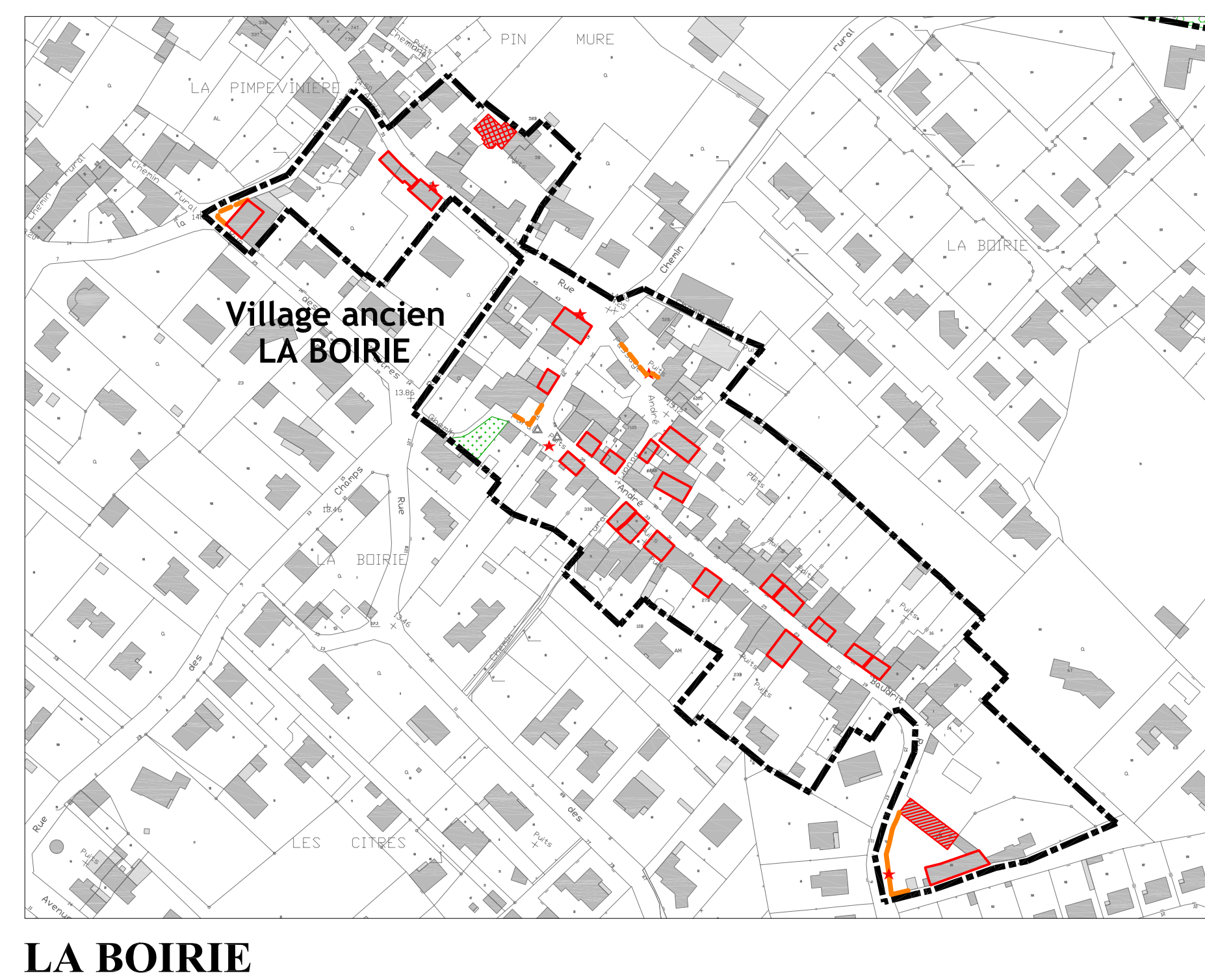
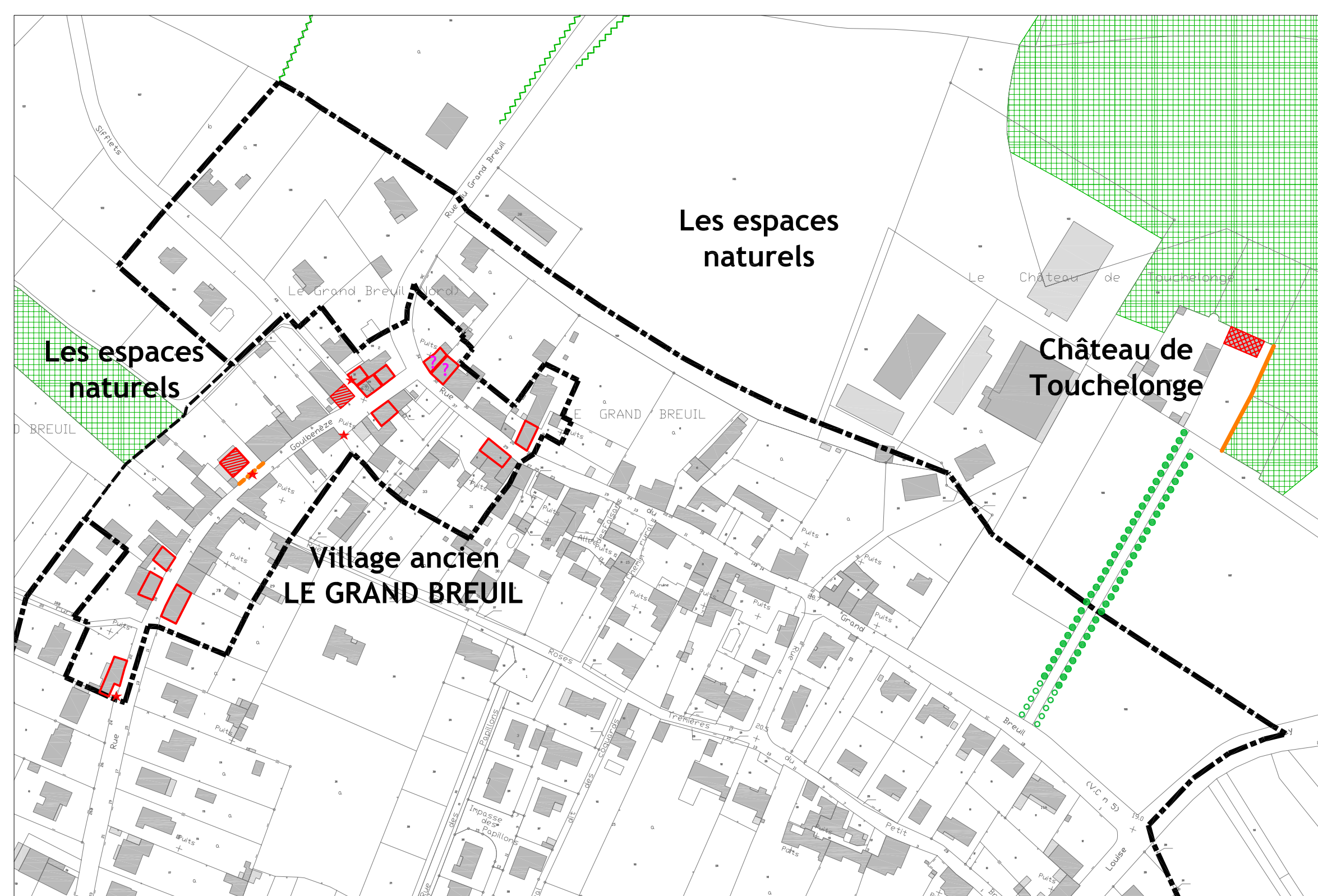
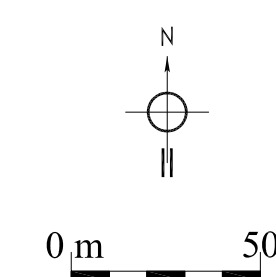
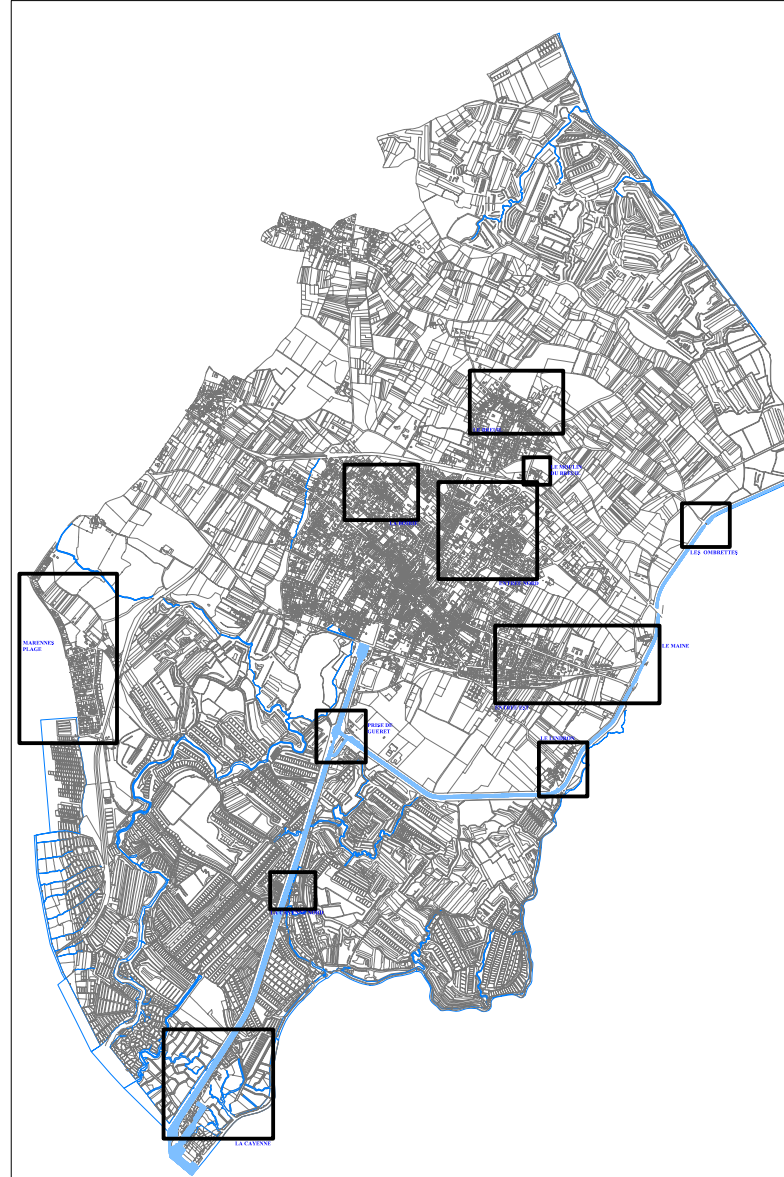
LES HAMEAUX, ECARTS,  
ENTREES NORD ET EST, LA CAYENNE

Date : 5 juin 2013  
Echelle : 1/ 20000

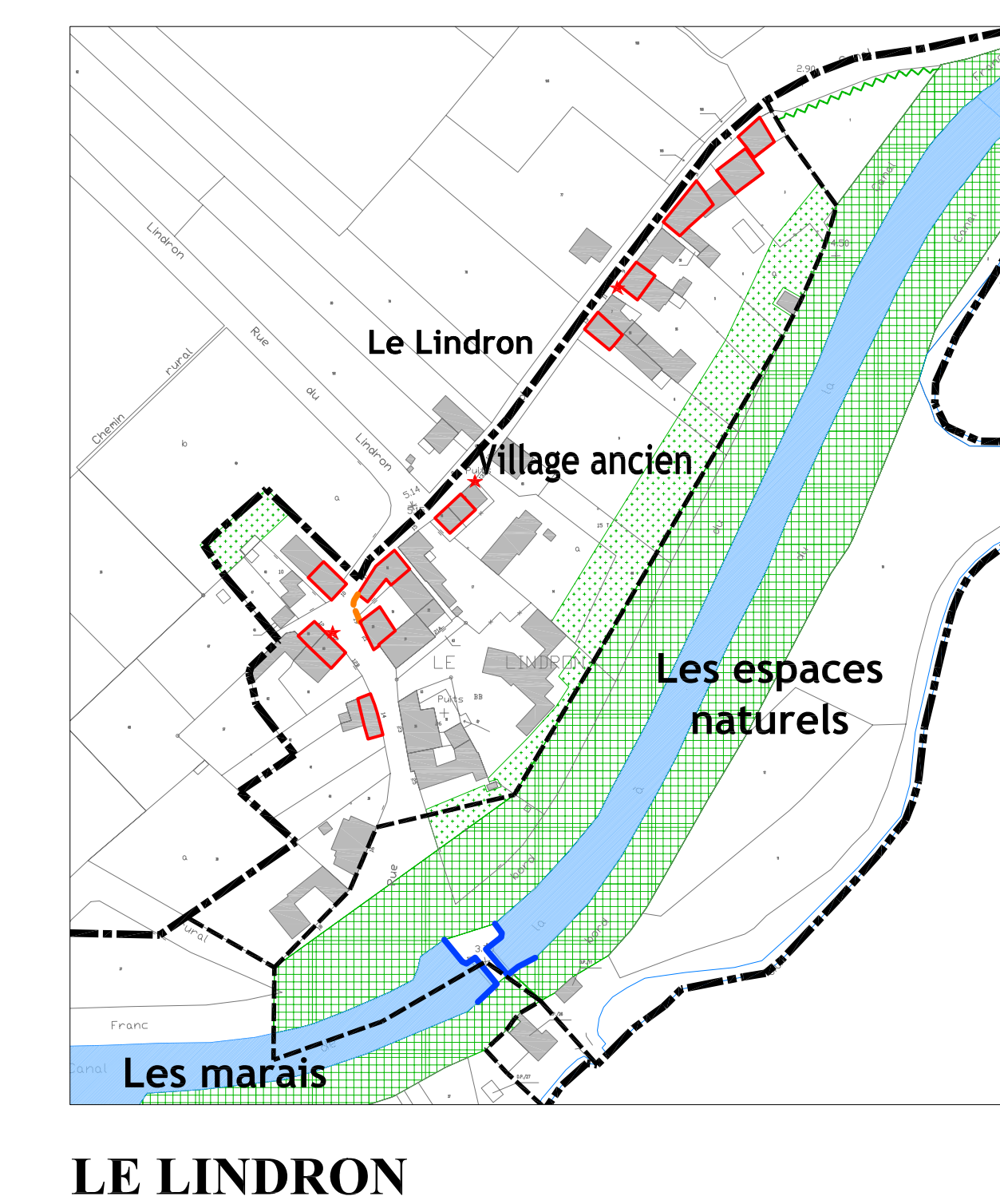
2.3

Plan de l'A.V.A.P.  
Lignes des secteurs

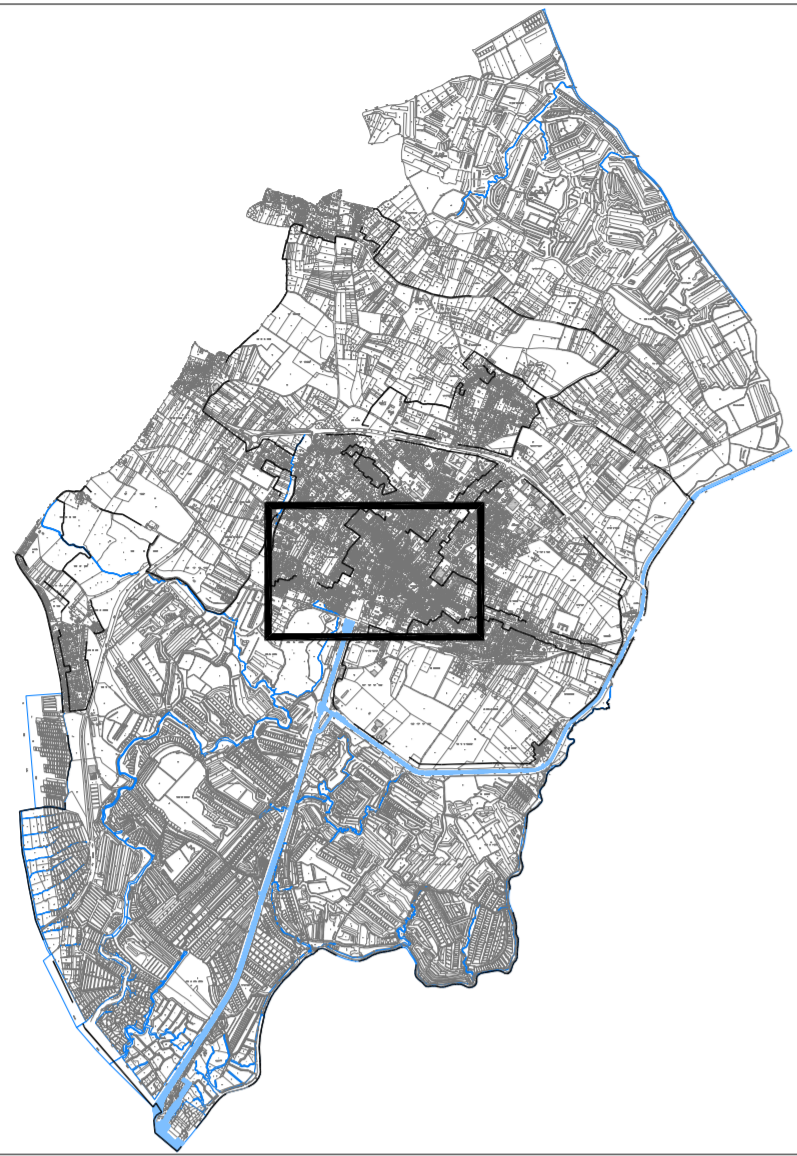
- Édifices protégés au titre des Monuments Historiques ou inscrits à l'Inventaire Supplémentaire des M.H.
- Patrimoine architectural exceptionnel
- Patrimoine architectural remarquable
- Bâti ancien structurant
- Immeuble non identifié au titre du patrimoine
- Mur plein dont la démolition est interdite sauf nécessité technique
- Mur balusté dont la démolition est interdite sauf nécessité technique
- Petit patrimoine architectural ou détail architectural remarquable
- Cabane à protéger
- Cabane magnétite intéressante
- Ouvrage hydraulique
- Espaces boisés protégés au titre de l'A.V.A.P.
- Jardins et parcs
- Arbres ou mail existant à protéger
- Arbres ou mail disparus à restaurer ou à planter
- Hâle à protéger
- Sols protégés
- Passage piéton, venelle à protéger
- Perspectives particulières ou faisceaux de perspectives à conserver sur un site, un édifice ou un ensemble bâti



LE MAINE



I. BERGER-WAGON, Architecte



- Périmètre de l'A.V.A.P.
- Limite des secteurs
- Edifices protégés au titre des Monuments Historiques ou inscrits à l'Inventaire supplémentaire des M.H.
- ▨ Patrimoine architectural exceptionnel
- ▨ Patrimoine architectural remarquable
- Bâti ancien structurant
- Immeuble non identifié au titre du patrimoine
- Mur plein dont la démolition est interdite sauf nécessité technique
- - - Mur bahut dont la démolition est interdite sauf nécessité technique
- ★ Petit patrimoine architectural ou détail architectural remarquable
- Cabane à protéger
- ▨ Cabane maçonnée intéressante
- ▨ Ouvrage hydraulique
- ▨ Espaces boisés protégés
- ▨ Jardins et parcs
- Arbre ou mail existant à protéger
- Arbre ou mail disparu, à restituer ou à planter
- ~ Haie à protéger
- ▨ Sols protégés
- Passage piéton, venelle à protéger
- ▨ Perspectives particulières ou faisceau de perspectives à conserver sur un site, un édifice ou un ensemble bâti

