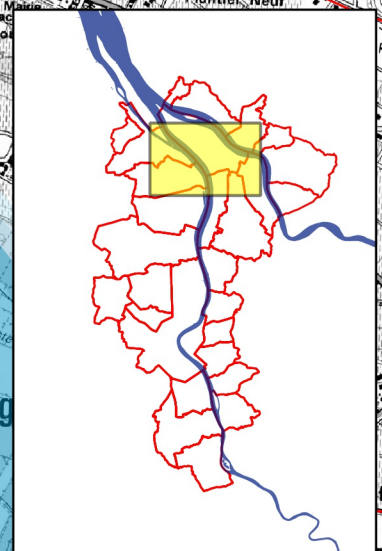
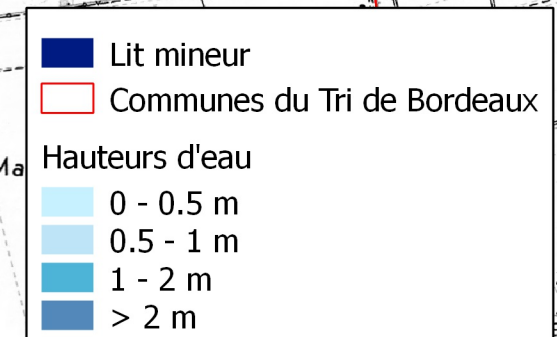








TERRITOIRE A RISQUE D'INONDATION (TRI) - SECTEUR DE BORDEAUX

 CARTE DES SURFACES INONDABLES - TYPE : DEBOREMENT FLUVIAL

 CARTE DES HAUTEURS D'EAU - EVENEMENT DE MOYENNE PROBABILITE





-  Lit mineur
-  Communes du Tri de Bordeaux
- Hauteurs d'eau
-  0 - 0.5 m
-  0.5 - 1 m
-  1 - 2 m
-  > 2 m



 Avril 2014

 Echelle : 1/25 000